

Číslo smlouvy vlastníka CB 2018_0006
Číslo smlouvy stavebníka 010/18/009/03/00
SON/ODSH/038/2018

SRM 8020009094
Registr smluv ANO



KUJCP01G7SB3

**SMLOUVA O REALIZACI PŘEKLÁDKY SÍTĚ ELEKTRONICKÝCH
KOMUNIKACÍ
č. CB 2018_0006**

mezi

Česká telekomunikační infrastruktura a.s.

a

Jihočeský kraj



Číslo smlouvy vlastníka CB 2018_0006
Číslo smlouvy stavebníka 010/18/009/03/00

SRM 8020009094
Registr smluv ANO

Tato Smlouva o realizaci překládky sítě elektronických komunikací (dále jen „**Smlouva**“) byla uzavřena níže uvedeného dne, měsíce a roku dle ustanovení § 1746 odst. 2 zákona č. 89/2012 Sb., občanského zákoníku, v platném znění (dále jen „**občanský zákoník**“) a dle ustanovení § 104 odst. 17 zákona č. 127/2005 Sb., o elektronických komunikacích a o změně některých souvisejících zákonů (dále jen „**Zákon o elektronických komunikacích**“), v platném znění
mezi:

Česká telekomunikační infrastruktura a.s.

se sídlem Olšanská 2681/6, 130 00 PRAHA 3 – Žižkov

IČO: 04084063

DIČ: CZ04084063

zapsaná v obchodním rejstříku vedeném u Městského soudu v Praze pod spz. B20623

zastoupená na základě pověření Ing. Václavem Rozhoněm MBA, Supervizorem, Výstavba pevné přístupové sítě

bankovní spojení: PPF banka, Číslo účtu: 2019160003/6000

(dále jen „**CETIN**“)

a

Jihočeský kraj

Se sídlem:

U Zimního stadionu 1952/2, 370 76 České Budějovice

Zastoupený:

Mgr. Ivanou Stráskou, hejtmankou Jihočeského kraje

IČ:

70890650

DIČ:

CZ70890650

Bankovní spojení:

ČSOB, a.s., Č. Budějovice

Číslo účtu:

199783072/0300

(dále jen „**Stavebník**“)

CETIN a Stavebník jsou dále společně označováni jako „**Smluvní strany**“ a jednotlivě jako „**Smluvní strana**“.

DEFINICE

Výrazy označené v této Smlouvě počátečním velkým písmenem mají pro účely této Smlouvy níže uvedený význam:

Projekt je realizační projektová dokumentace Překládky;

Předpoklady pro realizaci Překládky mají význam uvedený v čl. 3 odst. 3.2 této Smlouvy.

Překládka je stavba spočívající ve změně trasy vedení SEK ve vlastnictví CETIN nebo přemístění zařízení SEK ve vlastnictví CETIN.

SEK je síť elektronických komunikací, kterou se rozumí přenosové systémy, popřípadě spojovací nebo směrovací zařízení a jiné prostředky, včetně prvků sítě, které nejsou aktivní, které umožňují přenos signálů po vedení, rádiovými, optickými nebo jinými elektromagnetickými prostředky, včetně družicových sítí, pevných sítí s komutací okruhů nebo paketů a mobilních zemských sítí, sítí pro rozvod elektrické energie v rozsahu, v jakém

jsou používány pro přenos signálů, sítí pro rozhlasové a televizní vysílání a sítí kabelové televize, bez ohledu na druh přenášené informace.

Vyjádření o existenci SEK je Vyjádření o existenci sítě elektronických komunikací společnosti Česká telekomunikační infrastruktura a.s. ze dne 8.10.2015 vydané pod čj. 707733/15, včetně Všeobecných podmínek ochrany SEK, kteréžto jsou nedílnou součástí Vyjádření o existenci SEK.

1. ÚVODNÍ USTANOVENÍ

- 1.1 CETIN je vlastníkem SEK, jež má být přeložena na základě této Smlouvy.
- 1.2 Stavebník dle Vyjádření o existenci SEK vyvolává dle ustanovení § 104 odst. 17 Zákona o elektronických komunikacích Překládku dotčené části SEK.
- 1.3 Překládka dle této Smlouvy je vedena u společnosti CETIN pod označením „VPIC Rudolfov, kř. II/634, III/1468 a MK v ul Lipová“.

2. PŘEDMĚT SMLOUVY

- 2.1 Předmětem této Smlouvy je závazek společnosti CETIN zajistit Překládku a s ní související záležitosti v rozsahu Projektu a za podmínek stanovených touto Smlouvou a závazek Stavebníka, jež Překládku vyvolal, uhradit společnosti CETIN všechny nezbytné náklady, které mu v souvislosti s Překládkou SEK vzniknou, a které by mu nevznikly, kdyby k Překládce nedošlo.

3. PŘEKLÁDKA A JEJÍ PODMÍNKY

- 3.1 Překládka bude realizována v rozsahu (územním a stavebnětechnickém) a na nemovitostech specifikovaných v cenovém a technickém návrhu, který je Přílohou č. 1 této Smlouvy (dále jen „CTN“).
- 3.2 Předpoklady (podmínky) pro realizaci Překládky jsou:
 - i) zajištění pravomocného územního rozhodnutí – rozhodnutí o umístění stavby nebo územního souhlasu Překládky,
 - ii) zajištění práv k užívání překládkou dotčených nemovitostí, tzn. uzavření smlouvy o smlouvě budoucí o zřízení služebnosti s vlastníky nemovitostí dotčených Překládkou nebo vyvlastnění takového práva.

(vše dále jen „**Předpoklady pro realizaci Překládky**“).

- 3.3 Bez zajištění Předpokladů pro realizaci Překládky nebude Překládka realizována.
- 3.4 Vlastníkem přeložené SEK zůstává společnost CETIN.
- 3.5 Společnost CETIN je oprávněna realizaci Překládky pověřit jinou osobu. Při realizaci jednotlivých úkonů Překládky jinou osobou nese společnost CETIN odpovědnost, jako by Překládku realizovala sama.

4. ZÁVAZKY SMLUVNÍCH STRAN

4.1 V souvislosti s realizací Překládky se CETIN zavazuje

a) před realizací Překládky:

- i) zajistit vyhotovení Projektu
- ii) pokusit se uzavřít smlouvu o smlouvě budoucí o zřízení služebnosti s vlastníky Překládkou dotčených nemovitostí, tzn. prokazatelně učinit vlastníkům Překládkou dotčených nemovitostí návrh takové smlouvy,

b) po realizaci Překládky:

- i) zajistit dokumentaci skutečného provedení Překládky,
- ii) na základě uzavřených smluv o smlouvách budoucích o zřízení služebnosti zajistit vyhotovení geometrického plánu s vyznačením rozsahu služebnosti na Překládkou dotčených nemovitostech, uzavření smluv o zřízení služebnosti s vlastníky Překládkou dotčených nemovitostí a zápis služebnosti do katastru nemovitostí.

4.2 V souvislosti s provedením Překládky se Stavebník zavazuje

a) před realizací Překládky:

- i) zajistit územní rozhodnutí - rozhodnutí o umístění stavby (Překládky),
- ii) písemně vyzvat CETIN (po splnění Předpokladů pro realizaci Překládky uvedených v čl. 3 odst. 3.2 této Smlouvy) k realizaci Překládky a oznámit společnosti CETIN stavební připravenost (to vše dále „Písemná výzva Stavebníka“) s tím, že tato výzva může být učiněna nejdříve 4 měsíce po uzavření této smlouvy,

Stavebník ke dni uzavření této Smlouvy převádí na společnost CETIN některá práva a povinnosti z Územního rozhodnutí – rozhodnutí o umístění stavby křižovatka sil. II/634 , III/1468 a MK v ulici Lipová , Rudolfov, č.j. MěU/OV/3584/2016/Feu. ze dne 25.1.2017 s nabytím právní moci 25.2.2017, a to toliko práva k umístění resp. přeložení veřejné komunikační sítě společnosti Česká telekomunikační infrastruktura a.s. za podmínek v tomto územním rozhodnutí stanovených, a dále související práva a povinnosti, která plynou ze stanovisek dotčených orgánů státní správy, správců inženýrských sítí a účastníků řízení, tak jak jsou v tomto územním rozhodnutí stanoveny. CETIN tato převáděná práva ke dni uzavření této Smlouvy přijímá. Stavebník ke dni uzavření této Smlouvy předal společnosti CETIN toto územní rozhodnutí.

4.3 CETIN se zavazuje, že zajistí realizaci Překládky v koordinaci se Stavebníkem do 4 měsíců od doručení písemné výzvy Stavebníka dle předchozího odstavce a to za předpokladu, že ke dni doručení písemné výzvy Stavebníka dle předchozího odstavce jsou zajištěny ve prospěch společnosti CETIN všechny Předpoklady pro realizaci Překládky uvedené v čl. 3 odst. 3.2 této Smlouvy a ze strany Stavebníka splněny povinnosti uvedené v čl. 4 odst. 4.2 této Smlouvy vyjma ustanovení o stavební připravenosti, jinak nejpozději do 4 měsíců od jejich zajištění ve prospěch CETIN.

4.4 Stavebník bere na vědomí, že mezi společnostmi CETIN a vlastníky Překládkou dotčených nemovitostí musí dojít s ohledem na ustanovení § 104 Zákona o elektronických komunikacích k úpravě vzájemných právních vztahů v podobě uzavření

pisemné smlouvy o budoucí smlouvě o zřízení služebnosti a po realizaci Překládky k uzavření smlouvy o zřízení služebnosti event. ke zřízení takového práva ve vyvlastňovacím řízení. Náhrady za zřízení takových služebností, které společnost CETIN vlastníkům dotčených nemovitostí uhradí, bude Stavebník s ohledem na ustanovení § 104 odst. 17 Zákona o elektronických komunikacích povinen uhradit společnosti CETIN jako náklady vzniklé společnosti CETIN v souvislosti s Překládkou. Stejně tak bude Stavebník povinen uhradit společnosti CETIN náklady za uhrazení správních poplatků za vklad služebností do katastru nemovitostí, případně náklady vzniklé společnosti CETIN v souvislosti s a ve vyvlastňovacím řízením.

- 4.5 Stavebník se zavazuje poskytnout společnosti CETIN při uzavírání smluv o budoucí smlouvě o zřízení služebnosti a po realizaci Překládky při uzavírání smluv o zřízení služebnosti potřebnou součinnost.
- 4.6 Lhůta dle odstavce 4.3 tohoto článku, Smluvními stranami sjednaná pro realizaci Překládky se prodlužuje o tolik dnů, o kolik dnů byly práce k jejímu provedení přerušeny nebo nemohly být případně zahájeny z důvodu nikoliv na straně společnosti CETIN.
- 4.7 Dnem ukončení realizace Překládky je den, kdy je Stavebníkovi doručeno na adresu uvedenou v hlavičce této smlouvy nebo adresu elektronické pošty uvedenou v čl. 8 této Smlouvy oznámení o ukončení realizace Překládky.

5. NÁKLADY SPOJENÉ S PŘEKLÁDKOU

- 5.1 Stavebník je dle ustanovení § 104 odst. 17 Zákona o elektronických komunikacích povinen nést náklady překládky dotčeného úseku SEK, přičemž takovými náklady jsou všechny nezbytné náklady vlastníka SEK, které mu v souvislosti s Překládkou SEK vzniknou, a které by mu nevznikly, kdyby k Překládce nedošlo.
- 5.2 Výše nákladů Překládky stanovených na základě CTN činí ke dni uzavření této Smlouvy 495 000,00 Kč. Překládka dle Zákona o elektronických komunikacích je mimo předmět daně z přidané hodnoty. Specifikace těchto nákladů je uvedena v Příloze č. 2 této Smlouvy. Stavebník bere na vědomí, že tato výše nákladů byla stanovena před vyhotovením Projektu na základě měrných nákladů společnosti CETIN (tj. je pouze orientační).
- 5.3 Výše nákladů Překládky bude stanovena po vyhotovení Projektu, na jeho základě (dále jen „**Náklady Překládky stanovené na základě Projektu**“). Společnost CETIN do 3 měsíců od uzavření této Smlouvy i) písemně oznámí Stavebníkovi výši Nákladů Překládky stanovených na základě Projektu a ii) předloží Stavebníkovi Projekt.
- 5.4 V případě, že v souvislosti s realizací Překládky společnosti CETIN vzniknou další nezbytné náklady na Překládku, které nejsou vyčísleny v čl. 5 odst. 5.2 této Smlouvy, Stavebník se zavazuje je společnosti CETIN uhradit, za předpokladu, že nebudou zahrnuty v nákladech Překládky stanovených na základě Projektu.

Může se jednat zejména, nikoliv však výlučně o:

- i) náklady na náhrady za omezení vlastnického práva zřízením služebnosti vlastníkům Překládkou dotčených nemovitostí dle uzavřených smluv o služebnosti, případně dle pravomocného rozhodnutí příslušného vyvlastňovacího úřadu o omezení vlastnického práva zřízením služebnosti rozhodnutím (blíže specifikovány v Čl. 4 bodu 4.4 této smlouvy),
- ii) náklady vzniklé v souvislosti s vyvlastňovacím řízením dle předchozího odstavce a dle čl. 4 odst. 4.4 této Smlouvy,
- iii) náklady související se zrušením a následným výmazem služebnosti (vážnucí na nemovitostech dotčených původní, překládanou, trasou SEK) z katastru nemovitostí,
- iv) náklady na náhrady za omezené užívání lesního a půdního fondu včetně nákladů na vypracování výpočtu,
- v) hydrogeologický, geologický, dendrologický a ostatní odborné posudky zpracované subjekty k tomu určenými,
- vi) náklady na koordinační výkresy, povodňové plány a zaměření, vyžadované dotčenými subjekty,
- vii) náklady na identifikaci parcel,
- viii) náklady na správní poplatky podle zákona č. 634/2004 Sb. v platném znění, které vzniknou v důsledku získávání potřebných správních rozhodnutí - povolení, které jsou nezbytné k realizaci Překládky,
- ix) náklady, související se zvláštním užíváním veřejného prostranství, vyměřené v souvislosti s realizací Překládky podle zákona č.565/1990 Sb., o místních poplatcích v platném znění,
- x) náklady, související se zvláštním užíváním komunikace ve smyslu § 25 zákona č. 13/1997 Sb.,
- xi) náklady na peněžité plnění plynoucí z nájemních smluv, jejichž uzavření je nutné pro realizaci Překládky,
- xii) náklady související s majetkovými újmami, způsobenými na zemědělských plodinách v souvislosti s realizací Překládky,
- xiii) náklady na ochranu komunikačních vedení a zařízení před přepětím a nadproudem, včetně odborného výpočtu a návrhu,
- xiv) náklady, související se záchranným archeologickým dohledem.

6. PLATEBNÍ PODMÍNKY

- 6.1 Náklady na Překládku ve výši skutečně provedených prací a skutečně vynaložených nákladů dle čl. 5 odst. 5.3 této Smlouvy je Stavebník povinen uhradit na základě faktury vystavené společností CETIN po realizaci Překládky do 30 dnů ode dne doručení faktury.
- 6.2 Faktura dle odst. 6.1 tohoto článku bude vystavena do 15 dnů od ukončení realizace Překládky ve smyslu čl. 4 odst. 4.7 této Smlouvy a Stavebník je povinen uhradit ji ve lhůtě splatnosti.
- 6.3 Faktura bude Stavebníkovi zasílána na adresu uvedenou v hlavičce této Smlouvy.
- 6.4 Náklady společnosti CETIN uvedené v čl. 5 odst. 5.4 této Smlouvy budou hrazeny Stavebníkem odděleně na základě samostatné faktury vystavené společností CETIN a Stavebník je povinen je uhradit ve lhůtě splatnosti 30 dnů ode dne doručení faktury.

6.5 Náklady dle této Smlouvy budou Stavebníkem hrazeny na účet společnosti CETIN uvedený v hlavičce této Smlouvy, pokud nebude fakturou vystavenou společností CETIN stanoveno jinak.

7. SANKCE

7.1 Pro případ, že Stavebník bude v prodlení s úhradou některé částky, k jejíž úhradě je dle této Smlouvy povinen, je povinen uhradit společnosti CETIN smluvní pokutu ve výši 0,3 % z dlužné částky za každý den prodlení.

7.2 Smluvní pokuta je splatná do 10 dnů ode dne doručení písemné výzvy příslušné Smluvní straně k její úhradě.

7.3 Zaplacením smluvní pokuty dle této Smlouvy není dotčen nárok příslušné Smluvní strany na náhradu skutečné škody a ušlého zisku v celém rozsahu způsobené škody.

7.4 Zánikem Smlouvy odstoupením dle čl. 9 této Smlouvy a rozvazovací podmínkou dle čl. 10 této Smlouvy nezániká nárok na náhradu škody ani na zaplacení smluvní pokuty.

8. KONTAKTNÍ A ODPOVĚDNÉ OSOBY SMLUVNÍCH STRAN

8.1 Za společnost CETIN
ve věcech smluvních: Valenta Theodor
funkce: specialista pro výstavbu sítě
e-mail: theodor.valenta@cetin.cz, tel.: 606 694 076

ve věcech technických: Josef Filípek
funkce: specialista pro výstavbu sítě
e-mail: josef.filipek@cetin.cz tel. 602 109 715

8.2 Za Stavebníka:
ve věcech smluvních: Mgr. Ivana Stráská
funkce: hejtmanka Jihočeského kraje

ve věcech technických: Milan Veleba
funkce: ODSH, správa a údržba silnic - provoz
e-mail: veleba@kraj-jihocesky.cz tel.: 386 720 206

9. ODSTOUPENÍ OD SMLOUVY

9.1 Pokud výše Nákladů Překládky stanovených na základě Projektu bude vyšší o více jak 10% než výše nákladů Překládky stanovených na základě CTN je Stavebník oprávněn odstoupit od této Smlouvy do 30 dnů od doručení písemného oznámení dle čl. 5 bodu 5.3 této Smlouvy.

9.2 Pro případ, že Stavebník odstoupí od této Smlouvy dle odstavce 9.1 tohoto článku, je povinen Stavebník povinen uhradit společnosti CETIN náklady již vzniklé v souvislosti s Překládkou dle této Smlouvy.

10. ROZVAZOVACÍ PODMÍNKA

- 10.1 Realizace Překládky musí být zahájena nejpozději do dvou let od uzavření této Smlouvy. Marné uplynutí této lhůty je rozvazovací podmínkou této Smlouvy ve smyslu ustanovení § 548 odst. 2 občanského zákoníku, v platném znění.
- 10.2 Tato Smlouva zanikne prvním dnem následujícím po uplynutí dvou let od uzavření této Smlouvy, aniž by realizace Překládky byla zahájena.

11. ZÁVĚREČNÁ USTANOVENÍ

- 11.1 Tato Smlouva nabývá platnosti dnem podpisu oběma Smluvními stranami a účinnosti dnem následujícím po dni jejího uveřejnění dle zákona č. 340/2015 Sb., o zvláštních podmínkách účinnosti některých smluv, uveřejňování těchto smluv a o registru smluv (zákon o registru smluv), v platném znění („**Zákon o registru smluv**“). Stavebník se zavazuje nejpozději do 24 dnů po uzavření této Smlouvy uveřejnit její obsah a tzv. metadata a splnit další povinnosti v souladu se Zákonem o registru smluv. Stavebník se zavazuje doručit CETINu potvrzení o uveřejnění této Smlouvy dle Zákonu o registru smluv vydané správcem registru smluv nejpozději následující den po jeho obdržení. Nebude-li tato Smlouva uveřejněna v souladu se Zákonem o registru smluv do tří měsíců po jejím uzavření, zavazuje se Stavebník uzavřít s CETINem novou smlouvu, která svým obsahem bude hospodářsky odpovídat znění této Smlouvy (příčemž určení lhůt, dob a termínů bude odpovídat tomuto principu a časovému posunu), a to do sedmi dnů od doručení výzvy CETINu Stavebníkovi. Ujednání tohoto odstavce nabývá účinnosti dnem uzavření této Smlouvy.
- 11.2 Vztahy ze Smlouvy vyplývající i vztahy Smlouvou neupravené se řídí právním řádem České Republiky, zejména občanským zákoníkem.
- 11.3 Písemným stykem či pojmem „písemně“ se pro účely Smlouvy rozumí předání zpráv jedním z těchto způsobů:
- a) v listinné podobě;
 - b) e-mailovou zprávou s uznávaným elektronickým podpisem dle zák. č. 297/2016 Sb., o službách vytvářejících důvěru pro elektronické transakce, ve znění pozdějších předpisů;
 - c) e-mailovou zprávou zaslanou na adresu kontaktních osob, tak jak jsou specifikovány v čl. 8 této Smlouvy.
- 11.4 Smluvní strany se zavazují vyvinout maximální úsilí k odstranění vzájemných sporů, vzniklých na základě této Smlouvy nebo v souvislosti s touto Smlouvou, a k jejich vyřešení zejména prostřednictvím jednání odpovědných osob nebo jiných pověřených subjektů. Nedohodnou-li se Smluvní strany na způsobu řešení vzájemného sporu, má každá ze Smluvních stran právo uplatnit svůj nárok u příslušného soudu České republiky.
- 11.5 Smluvní strany si nepřejí, aby nad rámec ustanovení této Smlouvy byla jakákoliv práva a povinnosti dovozovány z dosavadní či budoucí praxe zavedené mezi Smluvními stranami či zvyklostí zachovávaných obecně či v odvětví týkajícím se předmětu plnění této Smlouvy, ledaže je ve Smlouvě výslovně sjednáno jinak. Vedle shora uvedeného si Smluvní strany potvrzují, že si nejsou vědomy žádných dosud mezi nimi zavedených obchodních zvyklostí či praxe.

11.6 Tato Smlouva může být měněna pouze písemně. Za písemnou formu nebude pro tento účel považována výměna e-mailových či jiných elektronických zpráv.

11.7 Smluvní strany se dohodly na vyloučení aplikace následujících ustanovení občanského zákoníku:

- § 557;
- § 1767 odst. 2;
- § 1740 odst. 2 druhá věta a odst. 3; a
- § 1743.

11.8 Smluvní strany na sebe v souladu s § 1765 odst. 2 občanského zákoníku přebírají nebezpečí změny okolností.

11.9 Stavebník není oprávněn převést (jako postupitel) kterákoli svá práva nebo povinnosti ze Smlouvy nebo z její části třetí osobě (s odkazem na § 1895 občanského zákoníku) ani postoupit na třetí osobu jakékoliv pohledávky ze Smlouvy vyplývající bez předchozího písemného souhlasu společnosti CETIN.

11.10 Tato Smlouva je vyhotovena ve dvou (2) vyhotoveních, z nichž každé má platnost originálu. Každá ze Smluvních stran obdrží jedno (1) vyhotovení.

11.11 Tato Smlouva obsahuje úplné ujednání o předmětu Smlouvy a všech náležitostech, které Smluvní strany měly a chtěly ve Smlouvě ujednat, a které považují za důležité pro závaznost této Smlouvy. Žádný projev Smluvních stran učiněný při jednání o této Smlouvě ani projev učiněný po uzavření této Smlouvy nesmí být vykládán v rozporu s výslovnými ustanoveními této Smlouvy a nezakládá žádný závazek žádné ze Smluvních stran.

11.12 CETIN přijal a dodržuje interní korporátní compliance program navržený tak, aby byl zajištěn soulad činnosti CETINu s pravidly etiky, morálky, platnými právními předpisy a mezinárodními smlouvami, včetně opatření, jejichž cílem je předcházení a odhalování jejich porušování (program Corporate Compliance - <https://www.cetin.cz/corporate-compliance>). Stavebník (a jakákoliv fyzická nebo právnická osoba, která s ním spolupracuje a kterou využívá pro plnění povinností z této smlouvy nebo v souvislosti s jejím uzavřením a realizací, tj. zaměstnanci, zástupci nebo externí spolupracovníci) ctí a dodržuje platné právní předpisy včetně mezinárodních smluv, základní morální a etické principy. Stavebník odmítá jakékoliv deliktní jednání a tohoto se zdržuje. Stavebník zejména nedopustí, neschválí ani nepovolí žádné přímé nebo zprostředkované jednání, které by způsobilo, že by Stavebník nebo jakýkoliv jeho zaměstnanec, zástupce nebo externí spolupracovník porušil jakékoliv platné právní předpisy týkající se úplatkářství nebo korupce. Tato povinnost se vztahuje zejména nikoli však výlučně i na jakékoliv nezákonné ovlivnění, neoprávněné platby/platby bez právního titulu nebo plnění takové povahy ve vztahu ke státním úředníkům, zástupcům veřejných orgánů, rodinám nebo blízkým přátelům. Vystupuje-li Stavebník pro CETIN nebo jeho jménem, dává dodržování uvedených zásad najevo.

11.13 Součástí této Smlouvy jsou následující Přílohy:

Příloha č. 1 - CTN

Číslo smlouvy vlastníka CB 2018_0006
Číslo smlouvy stavebníka 010/18/009/03/00

SRM 8020009094
Registr smluv ANO

Příloha č. 2 - Specifikace nákladů Překládky

Příloha č. 3 Územní rozhodnutí – o umístění stavby č.j.: MěU/OV/3584/2016/Feu

Příloha č. 4 Pověření CETIN

Rozhodování o uzavření této smlouvy bylo svěřeno hejtmance Jihočeského kraje usnesením rady kraje č. 887/2015/RK-69 ze dne 27.8.2015.

CETIN

Stavebník

V Českých Budějovicích dne 19.2.2018

V Českých Budějovicích dne 6.3.2018



Česká telekomunikační infrastruktura a.s.
Jméno : Ing. Václav Rozhoň MBA
Funkce : Manažer , Výstavba přístupové sítě

Česká telekomunikační infrastruktura a.s.
Olšanská 2681/6
130 00 Praha 3
DIČ: CZ04084063

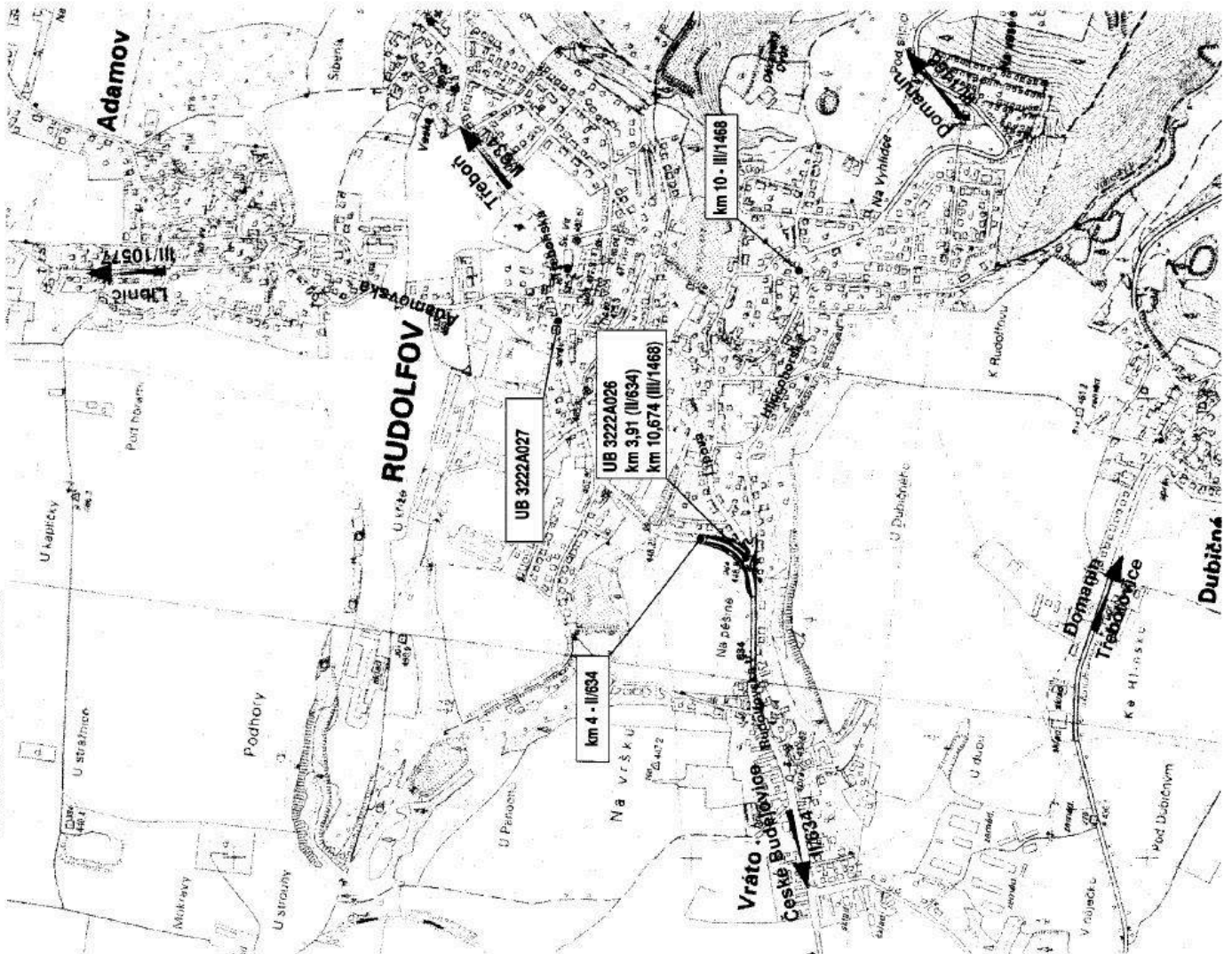
240



Stavebník : Jihočeský kraj
Mgr. Ivana Stráská
hejtmanka



Celková situace stavby

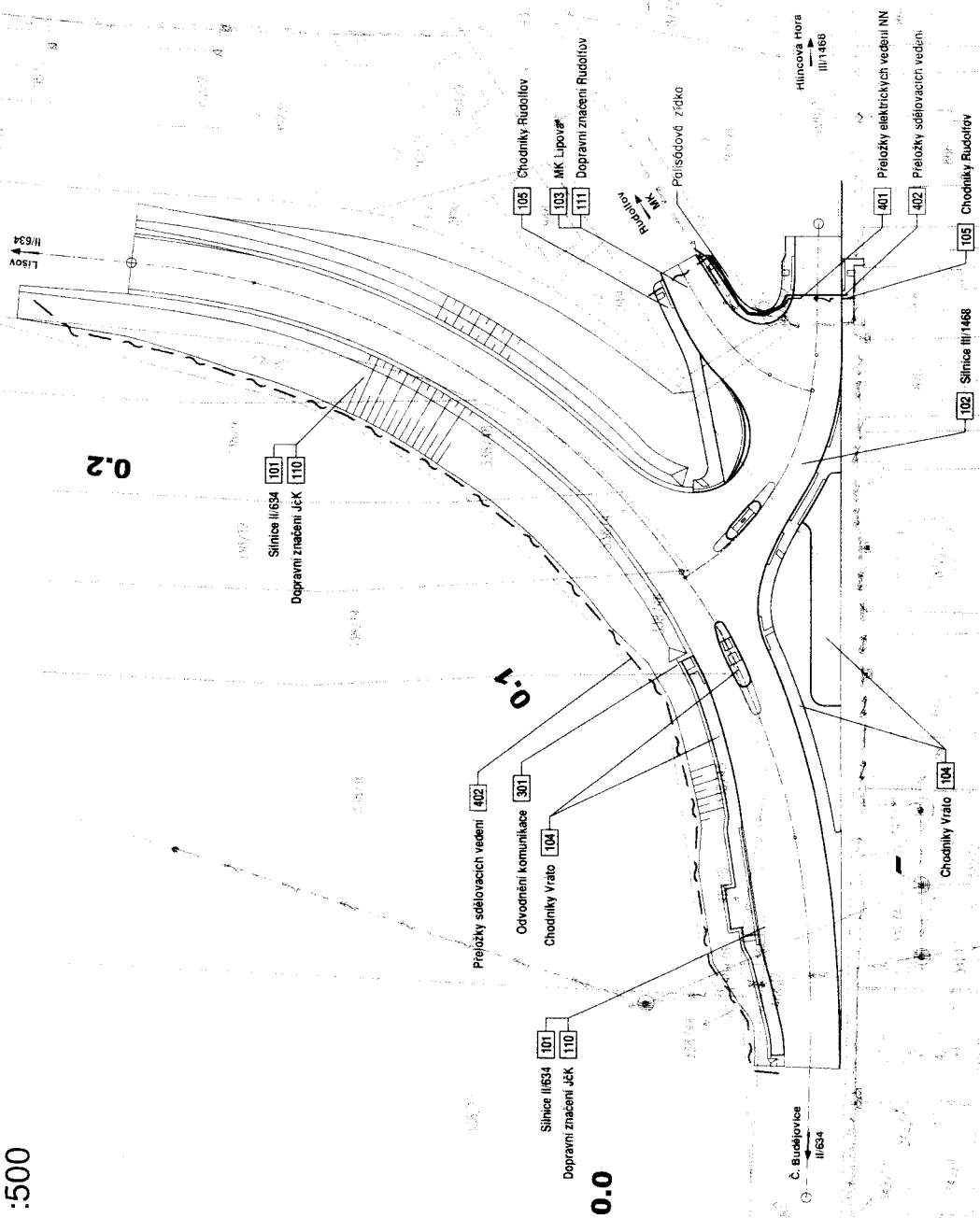
Měřítko: 1: 10000



Objemové projektové dokumentace:  Jihočeský kraj		JIHOČESKÝ KRAJ U Zimního Stadionu 1952/2 370 76 České Budějovice	
Akce: Křížovatka sil. II/634, III/1468 a MK v ulici Lipová, Rudolfov		Zhotovitel PD:  BLAHOPROJEKT BLAHOPROJEKT, s.r.o., Sečova 727, 370 01 České Budějovice	
Hlavní inženýr projektu: Ing. JIŘÍ HOVORKA	Autor: [Redacted]	Datum: 06/2017	Měřítko: 1:10000
Navrhl: Ing. JIŘÍ HOVORKA	Generální projektant: BLAHOPROJEKT, s.r.o. Sečova 727 370 01 České Budějovice IČ: 638 819 310, e-mail: hovan@blahoprojekt.cz Tel. 727 835 870, e-mail: blaha@blahoprojekt.cz	Formát: 2 x A4	Číslo zakázky: 15-039-1
Technická kontrola: Milan BLAŽEK	Investor: JIHOČESKÝ KRAJ	Stupeň PD: DSP	Form. č.: B 1
Objednatel PD: JIHOČESKÝ KRAJ	Obec: VRÁTŮ, RUDOLFOV	Číslo zakázky: B - SOUHRNNÉ ŘEŠENÍ STAVBY	
Číslo: B - SOUHRNNÉ ŘEŠENÍ STAVBY	Celková situace stavby: CELKOVÁ SITUACE STAVBY		
Příloha: B 1			

Situace stavby - sdělovací a elektro přeložky

Měřítko: 1:500



0.2

0.1

0.0

0+0

Lisov III/634

Hlincová hora III/1468

Č. Budějovice II/634

Silnice II/634 101
Dopravní značení JčK 110

Přeložky sdělovacích vedení 402
Osvícení komunikace 307
Chodníky Vráto 104

Silnice II/634 101
Dopravní značení JčK 110

Chodníky Rudolfov 105

MK Lupovaz 103
Dopravní značení Rudolfov 111

Polisádová zřídka

Přeložky elektrických vedení NN 401
Přeložky sdělovacích vedení 402

Chodníky Rudolfov 105

Silnice III/1468 102

Chodníky Vráto 104



MĚSTSKÝ ÚŘAD RUDOLFOV

Odbor výstavby

373 71 Rudolfov, Hornická 11/1

Značka:
Sp. zn.: MĚÚ/OV/3584/2016/Feu
Čj.: MĚÚ/0211/2017/TF
e-mail: tomas.fedur@rudolfov.cz

Vyřizuje:
Ing. Tomáš Fedur

Tel.:
775 742 980

Datum:
25. 1. 2017

ROZHODNUTÍ

ÚZEMNÍ ROZHODNUTÍ

Veřejná vyhláška

Výroková část:

Městský úřad Rudolfov, Odbor výstavby, jako stavební úřad příslušný podle § 13 odst. 1 písm. e) zákona č. 183/2006 Sb., o územním plánování a stavebním řádu (stavební zákon), ve znění pozdějších předpisů (dále jen "stavební zákon"), v územním řízení posoudil podle § 84 až 91 stavebního zákona žádost o vydání rozhodnutí o umístění stavby nebo zařízení (dále jen "rozhodnutí o umístění stavby"), kterou dne 6. 12. 2016 podal

**Jihočeský kraj, IČO 70890650, U Zimního stadionu 1952/2, České Budějovice 7, 370 01 České Budějovice 1,
který zastupuje BLAHOPROJEKT, s.r.o., IČO 02451379, Čechova 727, České Budějovice 6,
370 01 České Budějovice 1**

(dále jen "žadatel"), a na základě tohoto posouzení:

- I. Vydává podle § 79 a 92 stavebního zákona a § 9 vyhlášky č. 503/2006 Sb., o podrobnější úpravě územního rozhodování, územního opatření a stavebního řádu**

rozhodnutí o umístění stavby

Křižovatka sil. II/634, III/1468 a MK v ulici Lipová, Rudolfov

(dále jen "stavba") na pozemku parc. č. 875/2, 931, 1080/1 v katastrálním území Rudolfov u Českých Budějovic, parc. č. 338/9, 338/10, 338/12, 338/14, 338/16, 338/17, 341, 484/1, 484/5, 484/6, 484/7 v katastrálním území Vrátů.

Druh a účel umísťované stavby:

- Úprava křižovatky silnic II/634 Třeboňská, III/1468 Hlincohorská a místní komunikace Lipová ve městě Rudolfov.

Umístění stavby na pozemku:

- Úprava křižovatky bude umístěna na pozemcích parc. č. 875/2, 931, 1080/1 v katastrálním území Rudolfov u Českých Budějovic, parc. č. 338/9, 338/10, 338/12, 338/14, 338/16, 338/17, 341, 484/1, 484/5, 484/6, 484/7 v katastrálním území Vrátů v souladu s příloženým situačním výkresem.

Určení prostorového řešení stavby:

- V rámci stavby dojde k přebudování stávající stykové křižovatky, kdy v podstatě dochází k vidlicovitému napojení dvou komunikací na hlavní silnici II/634. Nové řešení předpokládá vznik dvou odsazených stykových křižovatek.
- Silnice II/634 bude stavebně upravována v délce 180 m. Směrově v oblouku o poloměru 110 m s příčným dostředným sklonem 3%. Silnice III/1468 bude stavebně upravována v délce 61 m. Směrově je v oblouku o poloměru 40 m s odstředným příčným sklonem 3% (z důvodu konfigurace terénu a napojení dalších komunikací). Místní komunikace do Rudolfova (ulice Lipová) bude

upravena v délce 29 m. Směrově je v oblouku o poloměru 25 m. Kapacita křižovatky byla posouzena pro výhledový rok 2038 na padesátifázovou intenzitu.

- Stavba obsahuje doplnění stávajících chodníků v prostoru křižovatky včetně doplnění středních ostrůvků v místech přechodů pro chodce a míst pro přecházení. Jedná se o chodník u autobusové zastávky, u jižního nároží křížení II/634 a III/1468, doplnění chodníků v Lipové ulici a krátký úsek chodníku v Hlincohorské ulici u místa pro přecházení. Součástí objektu bude i sjezd zpřístupňující nemovitosti na jižní straně křižovatky.
- Součástí stavby je rovněž doplnění 26 nových svítidel veřejného osvětlení včetně potřebného kabelového vedení.
- Jako součást úpravy křižovatky a komunikací bude doplněna dešťová kanalizace v délce 343 m včetně 20 kusů uličních vpustí.
- Součástí stavby jsou vyvolané přeložky energetických kabelů v místě křižovatky ulic Lipová a Hlincohorská a dále přeložky sdělovacích kabelů severozápadně od silnice II/634 a vedení v místě křižovatky ulic Lipová a Hlincohorská.

Vymezení území dotčeného vlivy stavby.

- Pozemky pro umístění stavby parc. č. 875/2, 931, 1080/1 v katastrálním území Rudolfov u Českých Budějovic, parc. č. 338/9, 338/10, 338/12, 338/14, 338/16, 338/17, 341, 484/1, 484/5, 484/6, 484/7 v katastrálním území Vrátů.

II. Stanoví podmínky pro umístění stavby:

1. Stavba bude umístěna v souladu s grafickou přílohou rozhodnutí, která obsahuje výkres současného stavu území v měřítku katastrální mapy se zakreslením stavebního pozemku, požadovaným umístěním staveb, s vyznačením vazeb a vlivů na okolí, zejména vzdáleností od hranic pozemku a sousedních staveb, viz situace v měř. 1:500, zpracovaná autorizovaným inženýrem pro dopravní stavby Ing. Jiřím Hovorkou ČKAIT 0101990.
2. Za dodržení podmínek tohoto územního rozhodnutí odpovídá zpracovatel projektové dokumentace pro stavební povolení. Dodržení těchto podmínek bude dokladováno v žádosti o stavební povolení.
3. Budou dodrženy připomínky ze stanoviska Magistrátu města České Budějovice, Odboru ochrany životního prostředí, zn.: OOŽP/1842/2016/Kot, ze dne 21. 3. 2016

Oddělení ochrany ovzduší a odpadů

Souhlasíme při dodržení a plnění všech zákonných ustanovení z hlediska odpadového hospodářství, vedení evidence odpadů vzniklých stavební činností a nakládání s nimi. Odpady odevzdávat pouze oprávněné osobě. Upozorňujeme, aby v případě úniku olejů ze stavební mechanizace, byla okamžitě učiněna taková opatření, aby nedošlo k poškození životního prostředí, průsakům do spodních vod a znečištění povrchových vod a zároveň byly okamžitě informovány pověřené orgány státní správy. Zároveň provést taková opatření, aby se zamezilo znečišťování okolí stavby prachem a výkopovou zemínou. Výkopovou zeminu, která nebude zpětně použita v místě stavby likvidovat v souladu s ustanovením zákona o odpadech a zákona o využívání odpadů na povrchu terénu.

4. Budou splněny podmínky závazného stanoviska Magistrátu města České Budějovice, Odboru ochrany životního prostředí - souhlasu s trvalým odnětím půdy ze zemědělského půdního fondu, zn. OOŽP/12018/2016/For, ze dne 30. 11. 2016

Souhlas k odnětí půdy ze zemědělského půdního fondu pro výše uvedený záměr se uděluje za předpokladu, že při přípravě a realizaci jmenované stavby zajistí stavebník nebo jeho právní nástupce splnění následujících podmínek:

- a) Před započatím prací na pozemcích budou v terénu vytyčeny hranice záboru. Investor stavby přijme potřebná opatření vedoucí k respektování hranic povoleného záboru dodavateli stavby a zamezí poškozování okolních pozemků náležících do ZPF.
- b) Investor a dodavatelé stavby učiní příslušná opatření k zabránění úniku pevných, kapalných, a plyných látek poškozujících zemědělský půdní fond a jeho vegetační kryt.
- c) Přilehlé zemědělské pozemky nesmí být dopravou, skládkou stavebního materiálu ani samotnou výstavbou poškozeny.

- d) Dojde-li vlivem realizace stavby k poškození hydrogeologických poměrů na okolních pozemcích, případně jejich částech, či k negativnímu ovlivnění funkcí existujících melioračních zařízení, zajistí stavebník bezodkladně na svůj náklad provedení nápravných opatření.
- e) Realizaci záměru nedojde k poškození protierozních opatření v krajině. Dešťové vody budou likvidovány vsakem na nezastavěné části pozemků.
- f) U odnímatelné půdy zajistí svůj náklad ve smyslu ust. § 8 odst. 1 písm. a) zákona o ochraně ZPF, provedení skrývky z plochy 0,1691 ha odnímané zemědělské půdy, její následné rozmístění a rozprostření. O činnostech souvisejících se skrývkou, jejím dočasným uložením, ošetřováním a využitím bude veden protokol (pracovní deník) v němž budou uváděny skutečnosti nezbytné pro posouzení správnosti, úplnosti a účelnosti využívání těchto zemín v souladu s ust. § 10 odst. 2 vyhlášky MŽP č. 13/1994 Sb., kterou se upravují některé podrobnosti ochrany ZPF. Deník bude při kontrole dodržování podmínek souhlasu předložen orgánu ochrany ZPF.
- g) Dle předložených podkladů – bilance skrývky a pedologického průzkumu, který zpracovala firma BLAHOPROJEKT, s.r.o., ČECHOVA 727, 37001 České Budějovice, se pro odnímanou plochu 1691 m² průměrná mocnost zeminy pohybuje mezi 10 – 30 cm. Dle předložené žádosti budou kulturní vrstva půdy v objemu cca 323,70 m³ a zúrodnění schopné podorničí v objemu cca 108,35 m³ využity k ohumusování svahů tělesa komunikace v tl. 0,15 m. Přebytek bude využit k vyrovnání terénu opouštěné komunikace – k tomuto účelu smí být využito pouze podorničí. Skrytá zemina bude před zpětným využitím uložena na odnímané ploše nebo na plochách ostatních a bude zabezpečena a ošetřována tak, aby nedocházelo k jejímu znehodnocování stavební činností, erozí, zaplevelováním a zcizováním.
- h) Na nezastavěné části pozemků nebude orníční a podorniční vrstva znehodnocena.
- i) V souladu s ust. § 11a písm. b) zákona se v případě stavby silnic a místních komunikací, včetně jejich součástí a příslušenství, odvodů za trvale odňatou půdu ze zemědělského půdního fondu nepředepisují
- j) Povinný k platbě odvodů je povinen orgán ochrany ZPF příslušnému k rozhodnutí o odvodech oznámit změnu způsobu využití a doložit kopii oprávnění k provedení změny, a to do 1 měsíce od této změny - § 11 odst. 5.
- k) V souladu s ust. § 11a odst. 3 zákona dojde-li do 5 let ode dne nabytí právní moci firmou rozhodnutí o souhlasu podle § 21 zákona pro záměr pro který se v souladu s § 11a zákona odvodů nestanoví, ke změně účelu využití plochy na účel využití, pro který se odvodů stanoví, odvodů se stanoví podle § 11 zákona. Povinný k platbě odvodů je ten, jemuž svědčí oprávnění ke změně účelu využití.
5. Budou dodržena podmínka ze závazného stanoviska Magistrátu města České Budějovice, Odboru dopravy a silničního hospodářství, zn.: ODaSH/16/2387/Tal-II/634 ze dne 24. 2. 2016
Požadujeme dodržení rozhledových poměrů u připojení pro bezpečnost osob a provozu.
6. Budou dodrženy podmínky vyjádření společnosti - Česká telekomunikační infrastruktura, a.s., č.j. 707733/15, ze dne 8.10.2017
Ve vyznačeném zájmovém území se nachází síť elektronických komunikací (dále jen SEK) společnosti Česká telekomunikační infrastruktura, a.s., jejíž existence a poloha je zakreslena v příloženém výřezu/výřezech z účelové mapy SEK společnosti Česká telekomunikační infrastruktura, a.s. Žadatel je srozuměn s tím, že nadzemní vedení sítě elektronických komunikací (dále jen NVSEK), používá shodnou právní ochranu jako podzemní vedení sítě elektronických komunikací (dále jen PVSEK) a dojde-li ke střetu stavby s NVSEK, je žadatel povinen projednat podmínky ochrany se zaměstnancem společnosti Česká telekomunikační infrastruktura, a.s. pověřeného ochranou sítě. Žadatel je oprávněn kontaktovat POS v případě dotazů souvisejících s podmínkami ochrany SEK, pro dotazy k poloze SEK a její dokumentaci pracoviště Česká telekomunikační infrastruktura, a.s.
- Stavebník nebo jím pověřená třetí osoba, je povinen při provádění jakýchkoliv činností, zejména stavebních nebo jiných prací, při provádění jakýchkoliv činností, zejména stavebních nebo jiných prací, při odstraňování havárií a projektování staveb, řídit se platnými právními předpisy, technickými a odbornými normami (včetně doporučených), správnou praxí v oboru stavebnictví a technologickými postupy a učinit veškerá opatření nezbytná k tomu, aby nedošlo k poškození nebo ohrožení sítě elektronických komunikací ve vlastnictví společnosti *Česká telekomunikační*

infrastruktura, a.s. a je výslovně srozuměn s tím, že SEK jsou součástí veřejné komunikační sítě, jsou zajišťovány ve veřejném zájmu a jsou chráněny právními předpisy.

- Při jakékoliv činnosti v blízkosti vedení SEK je stavebník, nebo jím pověřená třetí osoba, povinen respektovat ochranné pásmo SEK tak, aby nedošlo k poškození nebo zamezení přístupu k SEK. Při křížení nebo souběhu činností se SEK je povinen řídit se platnými právními předpisy, technickými a odbornými normami (včetně doporučených), správnou praxí v oboru stavebnictví a technologickými postupy. Při jakékoliv činnosti ve vzdálenosti menší než 1,5 m od krajního vedení vyznačené trasy podzemního vedení SEK (dále jen PVSEK) nesmí používat mechanizačních prostředků a nevhodného nářadí.
- Pro případ porušení kterékoli z povinností stavebníka, nebo jím pověřené třetí osoby, založené Všeobecnými podmínkami ochrany SEK společnosti *Česká telekomunikační infrastruktura, a.s.* je stavebník, nebo jím pověřená třetí osoba, odpovědný za veškeré náklady a škody, které společnosti *Česká telekomunikační infrastruktura, a.s.* vzniknou porušením jeho povinností.
- V případě, že budou zemní práce zahájeny po uplynutí doby platnosti tohoto Vyjádření, nelze toto Vyjádření použít jako podklad pro vytýčení a je třeba požádat o vydání nového Vyjádření.
- Bude-li žadatel na společnosti *Česká telekomunikační infrastruktura, a.s.* požadovat, aby se jako účastník správního řízení, pro jehož účely bylo toto Vyjádření vydáno, vzdala se práva na odvolání proti rozhodnutí vydanému správním řízením, pro jehož účely bylo toto Vyjádření vydáno, je povinen kontaktovat POS.

Součinnost stavebníka při činnostech v blízkosti SEK

- Započítání činnosti je stavebník, nebo jím pověřená třetí osoba, povinen oznámit POS. Oznámení bude obsahovat číslo Vyjádření, k němuž se vztahují tyto podmínky.
- Před započítáním zemních prací či jakékoliv jiné činnosti je stavebník, nebo jím pověřená třetí osoba, povinen zajistit vyznačení tras PVSEK na terénu dle polohopisné dokumentace. S vyznačenou trasou PVSEK prokazatelně seznámí všechny osoby, které budou anebo by mohly činnost provádět.
- Stavebník nebo jím pověřená třetí osoba, je povinen upozornit jakoukoliv třetí osobu, jež bude provádět zemní práce, aby zjistila nebo ověřila stranovou a hloubkovou polohu PVSEK příčnými sondami, a je srozuměn s tím, že možná odchylka uložení středu trasy PVSEK, stranová i hloubková, činí +/- 30 cm mezi skutečným uložením PVSEK a polohovými údaji ve výkresové dokumentaci.
- Při provádění zemních prací v blízkosti PVSEK je stavebník nebo jím pověřená třetí osoba, je povinen postupovat tak, aby nedošlo ke změně hloubky uložení nebo prostorového uspořádání PVSEK. Odkryté PVSEK je stavebník nebo jím pověřená třetí osoba, povinen zabezpečit proti prověšení a odcizení.
- Při zjištění jakéhokoliv rozporu mezi údaji v projektové dokumentaci a skutečností je stavebník nebo jím pověřená třetí osoba, povinen bez zbytečného odkladu přerušit práce a zjištění rozporu oznámit POS. V přerušovaných pracích lze pokračovat teprve poté, co od POS prokazatelně obdržel souhlas k pokračování v pracích.
- V místech, kde PVSEK vystupuje ze země do budovy, rozvaděče, na sloup apod. je stavebník nebo jím pověřená třetí osoba, povinen vykonávat zemní práce se zvýšenou opatrností s ohledem na ubývající krytí nad PVSEK. Výkopové práce v blízkosti sloupů nadzemního vedení SEK (dále jen NVSEK) je povinen provádět v takové vzdálenosti, aby nedošlo k narušení jejich stability, to vše za dodržení platných právních předpisů, technických a odborných norem (včetně doporučených), správnou praxí v oboru stavebnictví a technologických postupů.
- Při provádění zemních prací, u kterých nastane odkrytí PVSEK, stavebník nebo jím pověřená třetí osoba před zakrytím PVSEK vyzve POS ke kontrole. Zához je stavebník oprávněn provést až poté, kdy prokazatelně obdržel souhlas POS.
- Stavebník nebo jím pověřená třetí osoba, není oprávněn manipulovat s kryty kabelových komor a vstupovat do kabelových komor bez souhlasu společnosti *Česká telekomunikační infrastruktura, a.s.*
- Stavebník nebo jím pověřená třetí osoba, není oprávněn trasu PVSEK mimo vozovku přejíždět vozidly nebo stavební mechanizací, a to až do doby, než PVSEK řádně zabezpečí proti mechanickému poškození. Stavebník nebo jím pověřená třetí osoba, je povinen projednat s POS způsob mechanické ochrany trasy PVSEK. Při přepravě vysokého nákladu nebo mechanizace pod trasou NVSEK je stavebník nebo jím pověřená třetí osoba, povinen respektovat výšku NVSEK nad zemí.

- Stavebník nebo jím pověřená třetí osoba, není oprávněn na trase PVSEK (včetně ochranného pásma) jakkoliv měnit niveletu terénu, vysazovat trvalé porosty ani měnit rozsah a konstrukci zpevněných ploch (např. komunikací, parkovišť, vjezdů aj.).
- Stavebník nebo jím pověřená třetí osoba, je povinen manipulační a skladové plochy zřizovat v takové vzdálenosti od NVSEK, aby činnosti na/v manipulačních a skladových plochách nemohly být vykonávány ve vzdálenosti menší než 1 m od NVSEK.
- Stavebník nebo jím pověřená třetí osoba, není oprávněn užívat, přemísťovat a odstraňovat technologické, ochranné a pomocné prvky SEK.
- Stavebník nebo jím pověřená třetí osoba, není oprávněn bez předchozího projednání jakkoliv manipulovat s případně odkrytými prvky SEK, zejména s ochrannou skříní optických spojek, optickými spojkami, technologickými rezervami či jakýmkoliv jiným zařízením SEK.
- Stavebník nebo jím pověřená třetí osoba, je povinen každé poškození či krádež SEK neprodleně od okamžiku zjištění takové skutečnosti, oznámit POS na telefonní číslo: 607 868 512 nebo v mimopracovní době na telefonní číslo 238 462 690.

Práce v objektech a odstraňování objektů

- Stavebník nebo jím pověřená třetí osoba, je povinen před zahájením prací v budovách a jiných objektech, kterými by mohl ohrozit stávající SEK, prokazatelně kontaktovat POS a zajistit u společnosti *Česká telekomunikační infrastruktura, a.s.* bezpečné odpojení
- Při provádění činnosti v budovách a jiných objektech je stavebník nebo jím pověřená třetí osoba, povinen v souladu s platnými právními předpisy, technickými a odbornými normami (včetně doporučených), správnou praxí v oboru stavebnictví a technologickými postupy provést mimo jiné průzkum vnějších i vnitřních vedení SEK na omítce i pod ní.

Součinnost stavebníka při přípravě stavby

- Pokud činností stavebníka nebo jím pověřené třetí osoby, k níž je třeba povolení správního orgánu dle zvláštního právního předpisu, dojde k ohrožení či omezení SEK, je stavebník nebo jím pověřená třetí osoba, povinen kontaktovat POS a předložit zakreslení SEK do příslušné dokumentace stavby (projektové, realizační, koordinační atp.
- V případě, že činností stavebníka nebo jím pověřené třetí osoby, není třeba povolení správního orgánu dle zvláštního právního předpisu, je stavebník nebo jím pověřená třetí osoba, povinen předložit zakreslení trasy SEK i s příslušnými kótami do zjednodušené dokumentace (katastrální mapa, plánec), ze které bude zcela patrná míra dotčení SEK.
- Při projektování stavby, rekonstrukce či přeložky vedení a zařízení silových elektrických sítí, elektrických trakcí vlaků a tramvají, nejpozději však před zahájením správního řízení ve věci povolení stavby, rekonstrukce či přeložky vedení a zařízení silových elektrických sítí, elektrických trakcí vlaků a tramvají, je stavebník nebo jím pověřená třetí osoba, povinen provést výpočet rušivých vlivů, zpracovat ochranná opatření a předat je POS.
- Při projektování stavby, při rekonstrukci, která se nachází v ochranném pásmu radiových tras společnosti *Česká telekomunikační infrastruktura, a.s.* a překračuje výšku 15 m nad zemským povrchem, a to včetně dočasných objektů zařízení staveniště (jeřáby, konstrukce, atd.), nejpozději však před zahájením správního řízení ve věci povolení stavby, je stavebník nebo jím pověřená třetí osoba, povinen kontaktovat POS. Ochranné pásmo radiových tras v šíři 50 m je zakresleno do situačního výkresu. Je tvořeno dvěma podélnými pruhy o šíři 25 m po obou stranách radiového paprsku v celé jeho délce, resp. 25 m kruhem kolem vysílacího radiového zařízení.
- Pokud se v zájmovém území stavby nachází podzemní silnoproudé vedení (NN) společnosti *Česká telekomunikační infrastruktura, a.s.* je stavebník, nebo jím pověřená třetí osoba, před zahájením správního řízení ve věci povolení správního orgánu k činnosti stavebníka, nebo jím pověřené třetí osoby, nejpozději však před zahájením stavby, povinen kontaktovat POS.
- Pokud by navrhované stavby (produktovou, energovody aj.) svými ochrannými pásmy zasahovaly do prostoru stávajících tras a zařízení SEK, či do jejich ochranných pásem, je stavebník, nebo jím pověřená třetí osoba, povinen realizovat taková opatření, aby mohla být prováděna údržba a opravy SEK, a to i za použití mechanizace, otevřeného plamene a podobných technologií.

Křížení a souběh se SEK

- Stavebník nebo jím pověřená třetí osoba, je povinen v místech křížení PVSEK se sítěmi technické infrastruktury, pozemními komunikacemi, parkovacími plochami, vjezdy atp. ukládat PVSEK v zákonnými předpisy stanovené hloubce a chránit PVSEK chráničkami s přesahem

minimálně 0,5 m na každou stranu od hrany křížení. Chráničku je povinen utěsnit a zamezit vnikání nečistot.

- Stavebník nebo jím pověřená třetí osoba, je výslovně srozuměn s tím, že v případě, kdy hodlá umístit stavbu sjezdu nebo vjezdu, je povinen stavbu sjezdu nebo vjezdu umístit tak, aby metalické kabely SEK nebyly umístěny v hloubce menší než 0,6 m a optické nebyly umístěny v hloubce menší než 1 m.
 - Stavebník nebo jím pověřená třetí osoba, je povinen základy (stavby, opěrné zdi, podezdívky apod.) umístit tak, aby dodržel minimální vodorovný odstup 1,5 m od krajního vedení, případně kontaktovat POS.
 - Stavebník nebo jím pověřená třetí osoba, není oprávněn trasy PVSEK znepřístupnit (např. zabetonováním).
 - Stavebník nebo jím pověřená třetí osoba, je při křížení a souběhu stavby nebo sítě technické infrastruktury s kabelovodem povinen zejména:
 - pokud plánované stavby nebo trasy sítě technické infrastruktury budou umístěny v blízkosti kabelovodu ve vzdálenosti menší než 2 m nebo při křížení kabelovodu ve vzdálenosti menší než 0,5 m nad nebo kdekoli pod kabelovodem, předložit POS zakreslení v příčných řezech,
 - do příčného řezu zakreslit také profil kabelové komory v případě, kdy jsou sítě technické infrastruktury či stavby umístěny v blízkosti kabelové komory ve vzdálenosti menší než 2 m,
 - neumísťovat nad trasou kabelovodu v podélném směru sítě technické infrastruktury,
 - předložit POS vypracovaný odborný statický posudek včetně návrhu ochrany tělesa kabelovodu pod stavbou, ve vjezdu nebo pod zpevněnou plochou,
 - nezakrývat vstupy do kabelových komor, a to ani dočasně,
 - projednat s POS, nejpozději ve fázi projektové přípravy, jakékoliv výkopové práce, které by mohly být vedeny v úrovni či pod úrovní kabelovodu nebo kabelové komory a veškeré případy, kdy jsou trajektorie podvrtnů a protlaků ve vzdálenosti menší než 1,5 m od kabelovodu.
7. Bude dodrženo vyjádření Jihočeského muzea v Českých Budějovicích archeologického oddělení ze dne 19. 10. 2015 pod značkou 1249/2015:
Stavba bude realizována na území s archeologickými nálezy podle § 21 – 23 zák. č. 20/1987 Sb. O státní památkové péči ve znění pozdějších předpisů. Proto je nutné, aby investor zabezpečil provedení záchranného archeologického průzkumu na dotčeném území. Rozsah a formu výzkumu určí přímo některá z oprávněných institucí (Jihočeské muzeum v Českých Budějovicích, Archeologický ústav v Praze). Na provedení archeologických prací uzavře investor řádnou dohodu s oprávněnou institucí. Seznam dalších oprávněných institucí je k dispozici na archeologickém odd. Jihočeského muzea v Českých Budějovicích. K památkově chráněným objektům je pak nutné požádat o vyjádření příslušný památkový ústav, v tomto případě Národní památkový ústav v Českých Budějovicích.
8. Bude dodrženo vyjádření Národního památkového ústavu, územního odborného pracoviště v Českých Budějovicích ze dne 30. 10. 2015 pod č.j. NPÚ331/79278/2015:
Stavba proběhne na území s archeologickými nálezy a její realizace je z hlediska památkové péče možná za podmínky, že stavebník podle § 22 odst. 2 zák. č. 20/1987 Sb., v platném znění oznámí zahájení výkopových prací s dostatečným předstihem na Archeologický ústav AV ČR a umožní jemu nebo oprávněné organizaci provést na dotčeném území záchranný archeologický výzkum.
9. Bude dodržena podmínka závazného stanoviska Ministerstva obrany ČR, sekce ekonomická a majetková ze dne 27. 10. 2015 pod sp. zn. 32206/2015-8201-OÚZ-ČB:
Bude-li povolení stavby vedeno dle § 117 stavebního zákona v platném znění, je nezbytné, aby vydání certifikátu autorizovaného inspektora bylo provedeno na základě závazného stanoviska Ministerstva obrany, neboť se daná akce nachází v území vymezeném MO v souladu s § 175 stavebního zákona.
10. Budou dodrženy podmínky z vyjádření společnosti E.ON Servisní, s.r.o., RCDS České Budějovice (síť plynu) ze dne 5. 11. 2015 pod značkou H18585-16084104

V zájmovém území výše uvedené stavby se nachází: Plynovod STL

Ke stavbě a činnosti v ochranných pásmech (dále jen OP) plynárenského zařízení a ke stavbě v bezpečnostních pásmech (dále jen Bp) vysokotlakých plynárenských zařízeních je investor povinen zajistit si písemný souhlas ve smyslu § 68 odst. 4 a § 69 odst. 3 zákona č. 458/2000 Sb., o podmínkách podnikání a výkonu státní správy v energetických odvětvích, v platném znění.

Při provádění zemních nebo jiných prací, které mohou ohrozit předmětné distribuční zařízení, jste povinni dle zákona č. 309/2006 Sb. a nařízení vlády č. 591/2006 Sb., učinit veškerá opatření, aby nedošlo ke škodám na uvedeném zařízení, na majetku nebo na zdraví osob, zejména tím, že bude zajištěno:

- a) Objednání přesného vytyčení trasy vedení v terénu a to nejméně 14 dnů před zahájením prací v bezpečnostním pásu plynárenského zařízení. V případě, že není možné trasu plynovodu bezpečně určit, je investor zemních prací povinen provést výkop nezbytného počtu ručně kopaných sond podle pokynů zaměstnanců ECZR.
- b) Při provádění stavebních prací nesmí dojít k poškození plynárenského zařízení.
- c) V důsledku stavebních prací nesmí dojít k zneprístupnění plynárenského zařízení
- d) Ohlášení jakéhokoliv poškození plynárenského zařízení v provozování ECD na telefonní číslo 1239

Kontakty jednotlivých provozovatelů zařízení: STL, NTL

Regionální správa sítě plynu, tel. 387 868 170

11. Budou dodrženy podmínky z vyjádření společnosti E.ON Servisní, s.r.o., RCDS České Budějovice (elektrická síť) ze dne 5. 11. 2015 pod značkou H18585-16084104

V zájmovém území připravované stavby se nachází:

Nadzemní vedení VN
Distribuční trafostanice
Podzemní vedení NN

Ke stavbě a činnosti v ochranných pásmech (dále jen OP) nadzemního vedení VN, VVN, podzemního vedení nebo elektrických stanic je investor povinen zajistit si písemný souhlas ve smyslu § 46 odst. 11 zákona č. 458/2000 Sb., o podmínkách podnikání a výkonu státní správy v energetických odvětvích, v platném znění.

Při provádění zemních nebo jiných prací, které mohou ohrozit předmětné distribuční a sdělovací zařízení, jste povinni dle zákona č. 309/2006 Sb. a nařízení vlády č. 591/2006 Sb., učinit veškerá opatření, aby nedošlo ke škodám na rozvodném zařízení, na majetku nebo na zdraví osob elektrickým proudem, zejména tím, že bude zajištěno:

Před zahájením stavby:

- a) Objednání přesného vytyčení distribuční sítě (trasy kabelu) v terénu provozovatelem zařízení a to nejméně 14 dnů před zahájením prací v blízkosti podzemního kabelového vedení. V případě, že nebude možné trasu kabelu bezpečně určit, je investor zemních prací povinen provést výkop nezbytného počtu ručně kopaných sond podle pokynů zaměstnanců ECZR.
- b) Výkopové práce v blízkosti nadzemního vedení NN lze provádět v min. vzdálenosti 1 m od sloupů tak, aby nedošlo k narušení jejich stability a uzemňovací soustavy nebo nebyl jinak ohrožen provoz el. zařízení a bezpečnost osob. Dále požadujeme dodržovat platná ustanovení norem ČSN EN 50 110-1 a PNE 33 3302, zvláště pak minimální dovolené vzdálenosti od vedení.
- c) Při provádění zemních prací nesmí dojít k poškození el. zařízení
- d) V důsledku stavebních prací nesmí dojít k zneprístupnění el. zařízení
- e) Ohlášení jakéhokoliv poškození distribučního a sdělovacího zařízení v provozování ECZR na telefonní číslo 800 225 577

Kontakty jednotlivých provozovatelů zařízení:

VN+NN tel. 387 864 122

12. Budou dodrženy podmínky z vyjádření – souhlasu společnosti E.ON Česká republika, s.r.o., F. A. Gerstnera 2151/6, 370 49 Č. Budějovice, Regionální správy sítě plynu ze dne 20.1.2017 pod značkou J20851-16159376

V zájmovém území výše uvedené stavby se nachází: Plynovod STL

Jako zástupce ECD udělujeme souhlasu se stavbou a činností v ochranném pásmu zařízení distribuční soustavy plynu v provozování ECD ve smyslu § 68 odst. 4 zákona č. 458/2000 Sb., o podmínkách podnikání a výkonu státní správy v energetických odvětvích, v platném znění, při splnění následujících podmínek

- a) Při provádění zemních nebo jiných prací, které mohou ohrozit předmětné distribuční zařízení, jste povinni dle zákona č. 309/2006 Sb. a nařízení vlády č. 591/2006 Sb., učinit veškerá opatření, aby nedošlo ke škodám na uvedeném zařízení, na majetku nebo na zdraví osob, zejména tím, že bude zajištěno:
- b) Zakreslení plynárenského zařízení vyskytujícího se v zájmovém území do všech vyhotovení prováděcí dokumentace a jeho vyznačení dobře viditelným způsobem přímo v terénu. Jedná se zejména místa křížení či souběhu trasy vedení s trasou pohybu mechanizace, s trasou vedení výkopů a podobně tak, aby pracující na staveništi byli o hranicích ochranného pásma trvale informováni.
- c) Objednání přesného vytýčení trasy vedení v terénu a to nejméně 14 dnů před zahájením prací v bezpečnostním pásmu plynárenského zařízení. V případě, že není možné trasu plynovodu bezpečně určit, je investor zemních prací povinen provést výkop nezbytného počtu ručně kopaných sond podle pokynů zaměstnanců ECZR.
- d) Prokazatelné seznámení pracovníku konající výkopové práce s uložením plynárenského zařízení a jejich upozornění na to, že při práci musí dbát na maximální opatrnost a v ochranném pásmu nesmí používat žádné mechanizační prostředky a nevhodné pracovní nástroje (hloubící stroje, zbiječky apod.)
- e) Provádění vlastních výkopových prací a zásypu v souladu s ČSN 73 3050 (NTP a STP - zapískování potrubí, materiál bez ostrých hran, VTP - zásyp prosátou zemínou nebo kopaným pískem)
- f) Vhodné zabezpečení odkrytého plynovodu a souvisejícího zařízení do doby zásypu, aby nedošlo k jeho poškození. Další podmínky pro zabezpečení našeho zařízení si vyhrazuje při vytýčení nebo po jeho odkrytí.
- g) Vyřešení způsobu provedení případných křížovatek a souběhů uvažované stavby s plynárenským zařízením v projektové dokumentaci a musí odpovídat ČSN EN 1594, TPG 702 04, ČSN EN 12186, TPG 605 02, ČSN EN 12 007-1,2,3,4, TPG 702 01 a 03, ČSN 73 6005, TPG 920 21a souvisejícím předpisům pro umístování objektů a provádění zemních prací.
- h) Přizvání zástupce ECZR ke kontrole křížovatek a souběhů před záhozem výkopu. O kontrole bude proveden zápis do montážního nebo stavebního deníku. Při nedodržení této podmínky budou poruchy vzniklé na zařízení odstraňovány na náklady investora stavby.
- i) Po skrytce stávajícího terénu nad plynovodem, před navezením nových konstrukčních vrstev, budou přizváni zástupci ECZR, ke kontrole neporušenosti sítě. O kontrole bude proveden zápis.
- j) Po konečných úpravách nad plynovodem nesmí dojít ke snížení ani navýšení nivelety terénu
- k) Řešení případných předložek plynárenského zařízení dle § 70 zákona 458/2000 Sb. v platném znění, po předchozí dohodě s oddělením Rozvoje a výstavby plynu ECZR a technikem RS plynu
- l) Uhrazení veškerých nákladů na práce vyvolané stavbou investorem akce, není-li písemnou dohodou stanoveno jinak
- m) V projektové dokumentaci a při stavbě budou respektovány podmínky uvedené ve vyjádření o existenci zařízení distribuční soustavy v provozování ECZR a podmínkách práce v jeho blízkosti ze dne 3.10.2016.
- n) Neprodlené ohlášení jakéhokoliv poškození plynárenského zařízení v provozování ECD na telefonní číslo 1239

Kontakty jednotlivých provozovatelů zařízení: STL, NTL

Regionální správa sítě plynu, tel. 387 868 170

13. Budou dodrženy podmínky Souhlasu společnosti E.ON Česká republika, s.r.o., F. A. Gerstnera 2151/6, 370 49 Č. Budějovice (elektrická síť), zn. J13726 - 16155737 ze dne 22. 12. 2016

V zájmovém území výše uvedené stavby se nachází:

Podzemní vedení NN

ECZR jako zástupce ECD souhlasí s provedením výše uvedené akce v OP zařízení distribuční soustavy, při splnění těchto podmínek:

- f) V OP elektrické stanice, nadzemního a podzemního vedení budou při realizaci uděleného souhlasu přiměřeně dodrženy podmínky dle § 46 odst. 8 zákona č. 458/2000 Sb., v platném znění, kde se konstatuje, že v OP těchto rozvodných zařízení je zakázáno pod písmeny:
- c) provádět činnosti, které by mohly ohrozit spolehlivost a bezpečnost provozu těchto zařízení nebo ohrozit život, zdraví či majetek osob
- d) provádět činnosti, které by znemožňovaly nebo podstatně znesnadňovaly přístup k těmto zařízením
- g) Zakreslení trasy nadzemního i podzemního vedení vyskytujícího se v zájmovém území do všech vyhotovení prováděcí dokumentace a jeho vyznačení dobře viditelným způsobem přím v terénu. Jedná se zejména o místa křížení či souběhu trasy vedení s trasou s trasou pohybu mechanizace, s trasou vedení výkopů a podobně tak, aby pracující na staveništi byli o hranicích ochranného pásma trvale informováni.
- h) Objednání přesného vytýčení trasy kabelu v terénu provozovatelem zařízení a to nejméně 14 dnů před zahájením prací v blízkosti podzemního kabelového vedení. V případě, že nebude možné trasu kabelu bezpečně určit, je investor zemních prací povinen provést výkop nezbytného počtu ručně kopaných sond podle pokynů zaměstnanců ECZR.
- i) Provádění zemních prací v ochranném pásmu kabelu výhradně klasickým ručním nářadím bez použití jakýchkoliv mechanismů s nejvyšší opatrností nebude-li provozovatelem zařízení stanoveno jinak
- j) Vhodné zabezpečení obnaženého kabelu (podložení, vyvěšení), aby nedošlo k jeho poškození poruchou nebo nepovolanou osobou a označení výstražnými tabulkami bude provedeno podle pokynů pracovníka ECZR. Další podmínky pro zabezpečení našeho zařízení si vyhrazujeme při vytýčení nebo jeho odkrytí.
- k) Vyřešení způsobu provedení případných křížovatek a souběhů uvažované stavby s distribučním a sdělovacím zařízením v projektové dokumentaci a musí odpovídat ČSN 33 2000-5-52, ČSN 73 6005 a PNE 33 3302.
- l) Přizvání zástupce ECZR ke kontrole křížovatek a souběhů před záhozem výkopu. O kontrole bude proveden zápis do montážního nebo stavebního deníku. Při nedodržení této podmínky budou poruchy vzniklé na zařízení odstraňovány na náklady investora stavby.
- m) Po dokončení musí stavba z pohledu ochrany před provozními a poruchovými vlivy distribuční soustavy odpovídat příslušným normám, zejména PNE 33 3301, PNE 33 3302, PNE34 1050, ČSN EN 50341-1, PNE 33 0000-1, ČSN EN 50 522, ČSN EN 61 936-1.
- n) Po dokončení stavby a činnosti připomínáme, že v OP zařízení je dále zakázáno:
1. Zřizovat bez souhlasu vlastníka těchto zařízení stavby či umísťovat konstrukce a jiná podobná zařízení, jakož i uskladňovat hořlavé a výbušné látky
 2. Provádět bez souhlasu jeho vlastníka zemní práce
 3. U nadzemního vedení nechávat růst porosty nad výšku 3 m
 4. U podzemního vedení vysazovat trvalé porosty a přejíždět vedení mechanizmy o celkové hmotnosti nad 6 t
- o) V projektové dokumentaci a při stavbě budou respektovány podmínky uvedené ve vyjádření o existenci zařízení distribuční soustavy ve vlastnictví a provozování ECD a podmínkách práce v jeho blízkosti ze dne 5. 11. 2015
- p) Veškerá stavební činnost v OP elektrické stanice VN/NN, nadzemního vedení VN, podzemního vedení VN a NN, bude před jejím zahájením konzultována s příslušnou Regionální správou (dále jen RS), která stanoví bezpečnostní opatření pro práce v OP příslušného rozvodného zařízení dle platné ČSN EN 50 110-1. Veškerá stavební činnost v OP nadzemního a podzemního vedení VVN bude před jejím zahájením konzultována s útvarem správa sítě VVN.
- Stavební činnost v OP sdělovacího podzemního vedení bude konzultována s útvarem Správa přenosů dat a radiové sítě.
- q) Veškeré práce s mechanizací, jejichž části se za provozu mohou přiblížit k vodičům OP nadzemního vedení 22 kV a výkopové práce v OP podzemního vedení 22 kV, je nutno provádět za beznapětového stavu vedení a vypnutí požadujeme objednat nejméně 25 kalendářních dnů předem. Práce s mechanizací v OP vedení 110 kV je nutno provádět za beznapětového stavu vedení a vypnutí požadujeme objednat nejpozději do 10. Dne předchozího měsíce.

14. Budou dodrženy podmínky obsažené ve vyjádření společnosti ČEVAK a. s., Severní 8/2264, České Budějovice „k územnímu řízení“, č. j. O16010044911 ze dne 21. 12. 2016.

S realizací souhlasíme při respektování následujících podmínek:

- Před zahájením zemních prací bude na místě provedeno vytyčení sítí provozovaných ČEVAK a.s. Vytyčení vodohospodářských sítí pro veřejnou potřebu provede ČEVAK a.s. tel. [redacted] dusan.michalek2@cevak.cz (vytyčení je potřeba objednat nejméně deset dní předem).
- Křížení vodohospodářských sítí a přípojek se zásahem do jejich konstrukce nebo profilu je nepřipustné. Pokud dojde při realizaci k poškození vodohospodářských sítí či přípojek, bude konečná oprava provedena pouze s vědomím vedoucího provozního střediska ČEVAK a.s., nebo pracovníka jím pověřeného a podle jeho pokynů.
- Společnosti ČEVAK a.s. bude v předstihu písemně sdělen termín zahájení stavby.
- Investor umožní přístup technikům ČEVAK a.s. na staveniště v průběhu realizace.
- Pro odvodnění komunikace či zpevněné plochy požadujeme používat dešťové vpusti výhradně s horním sifonovým přepadem.
- Dešťové vpusti budou osazeny tak, aby delší rozměr otvorů v mříži byl orientován kolmo na směr jízdy.
- Napojení kanalizační přípojky bude provedeno přes vysazenou odbočku se souhlasem provozu ČEVAK a.s. - kanalizace Petr Novotný tel. [redacted]. Řádné provedení napojení bude na místě písemně potvrzeno oprávněným pracovníkem ČEVAK a.s. ve stádiu vysazené začíštěné a fixované odbočky (před pokládkou potrubí). Toto potvrzení bude doloženo společnosti ČEVAK a.s. před kolaudací. Nebude-li doloženo toto písemné potvrzení, bude nutné na náklady investora provést kamerovou prohlídku kanalizace i přípojky, na jejímž základě bude písemně potvrzeno oprávněným pracovníkem ČEVAK a.s. řádné provedení napojení.
- Při výstavbě nových zpevněných ploch budou povrchové prvky vodohospodářských sítí umístěny do nivelety nové zpevněné plochy. Povrchové krytí vodovodního řadu musí být minimálně 1,5 m. Pokud dojde ke změně stávajícího krytí vodovodu, bude nutné toto předem projednat a odsouhlasit s pracovníkem společnosti ČEVAK a.s.
- Technická přejímka funkčnosti povrchových prvků vodohospodářských sítí bude provedena před položením poslední vrstvy komunikace. Technickou přejímku povrchových prvků vodohospodářských sítí provede proti objednavce - vodovod Jan Stráský tel. [redacted] kanalizace Petr Novotný tel. [redacted]. Předání všech povrchových prvků vodohospodářských sítí v plně funkčním stavu bude na místě písemně potvrzeno oprávněným pracovníkem ČEVAK a.s. Toto potvrzení bude doloženo ke kolaudaci.
- Záruční doba u zařízení vodohospodářských sítí bude 36 měsíců od předání dotčených povrchových prvků VH sítí provozovateli společnosti ČEVAK a.s. pokud nebude stanoveno jinak.
- Před rekonstrukcí komunikace a po ní bude provedena kamerová prohlídka kanalizace na náklady stavby a případné poruchy budou na náklady stavby opraveny.
- V rámci uvedení stavby do provozu bude doložena dokumentace geodetického zaměření skutečného provedení vodohospodářských sítí a jejich povrchových znaků, které byly odkryty případně provedeny v rámci stavby. Předávaná dokumentace bude obsahovat tyto požadované náležitosti - technickou zprávu, seznam souřadnic a výšek s kódováním, popisem bodů, situaci se zákresem sítí na papíru a v digitální podobě s výkresy ve formátu DGN.
- Doporučujeme v rámci stavby při spolupráci a spoluúčasti vlastníků objektů popřípadě pozemků provést výměnu vodovodních přípojek až po vodoměr a u kanalizačních přípojek za první obvodovou zeď (příp. za hranici pozemku) tak, aby následně nebylo nutné zasahovat do nově upravené komunikace nebo chodníku.

Upozornění:

- Upozorňujeme, že v ulici Hlincoborská je plánovaná rekonstrukce vodovodu a kanalizace, zpracovatelem projektové dokumentace je firma VH – TRS spol. s r.o. Akce je zařazena do plánu investic města Rudolfova a rovněž určení přesného termínu zahájení stavby je plně v kompetenci města Rudolfova.
- Stávající vodohospodářské sítě v zájmovém území odpovídají svému stáří.
V případě výměny povrchových znaků budou původní povrchové znaky odevzdány provozovateli vodohospodářských sítí.

Účastníci řízení na něž se vztahuje rozhodnutí správního orgánu:

Jihočeský kraj, U Zimního stadionu 1952/2, České Budějovice 7, 370 01 České Budějovice I

Odůvodnění:

Dne 6. 12. 2016 podal žadatel žádost o vydání rozhodnutí o umístění stavby.

Stavební úřad opatřením ze dne 14.12.2016 pod č.j. MěÚ/3686/2016/Feu oznámil zahájení územního řízení známým účastníkům řízení a dotčeným orgánům, ve kterém podle § 87 odst. 1 stavebního zákona upustil od ohledání na místě a ústního jednání. K projednání žádosti současně nařídil ústní jednání spojené s ohledáním na místě na den 17. 1. 2017, do kterého mohly dotčené orgány uplatnit závazná stanoviska a účastníci řízení mohli uplatnit své námítky, popřípadě důkazy. Této možnosti žádný z účastníků řízení nevyužil.

Vzhledem k tomu, že žádný z dotčených orgánů, jehož rozhodnutí nebo opatření vyžadované zvláštním předpisem bylo k dokumentaci připojené k žádosti o vydání rozhodnutí o umístění stavby získáno před oznámením zahájení územního řízení, nesdělil ve stanovené lhůtě stanovisko k navrhovanému záměru, platí, že z hlediska jím sledovaných veřejných zájmů se záměrem souhlasí.

Stavební úřad v provedeném územním řízení přezkoumal předloženou žádost z hledisek uvedených v § 90 stavebního zákona, přičemž dospěl k závěru, že předložená dokumentace pro územní řízení je zpracována v souladu s územně plánovací dokumentací, tj. s platným územním plánem města Rudolfova, který byl vydaný usnesením č. 46/2008 dne 24. 9. 2008 a nabyt účinnosti dne 8. 11. 2008, ve znění jeho pozdějších změn a v souladu s platným územním plánem obce Vráto, schváleným zastupitelstvem obce Vráto usnesením č. 13/10/2010 a účinným od 29. 10. 2010, včetně změny č. 1 územního plánu obce Vráto, která nabyt účinnosti dne 23. 9. 2016.

Stanoviska, vyjádření a další podklady rozhodnutí sdělili:

- *Magistrát města Č. Budějovice, Odbor ochrany životního prostředí – závazné stanovisko zn.: OOŽP/12018/2016/For, ze dne 30. 11. 2016*
- *Magistrát města Č. Budějovice, Odbor ochrany životního prostředí – stanovisko zn.: OOŽP/1842/2016/Kot, ze dne 21. 3. 2016*
- *Magistrát města Č. Budějovice, Odbor dopravy a silničního hospodářství, zn.: ODaSH/16/2387/Tal-II/634, ze dne 24.2.2016*
- *Hasičský záchranný sbor Jihočeského kraje České Budějovice, stanovisko ze dne 22.2.2016 pod č.j.HSCB-1514-2/2016 KŘ*
- *Krajská hygienická stanice Jihočeského kraje České Budějovice, závazné stanovisko ze dne 22.3.2016 pod spisovou značkou S-KHSJC 04944/2016 č.j. KHSJC 04944/2016/HOK CB-CK*
- *Česká telekomunikační infrastruktura, a.s., ze dne 8.10.2015 pod č.j.: 707733/15*
- *ČEPRO, a.s., Dělnická 213, Praha 7, ze dne 8.10.2015 sp. zn. 10717/15*
- *E.ON Servisní, s.r.o., RCDS Č. Budějovice, (plyn) zn. H18585 – 16084104, ze dne 5.11.2015*
- *E.ON Servisní, s.r.o., RCDS Č. Budějovice, (plyn)Souhlas se stavbou v OP zn. J20851 – 16159376, ze dne 20.1.2017*
- *E.ON Servisní, s.r.o., RCDS Č. Budějovice, (elektrická síť) zn. H18585 – 16084104, ze dne 5.11.2015*
- *E.ON Servisní, s.r.o., RCDS Č. Budějovice, (elektrická síť)Souhlas se stavbou v OP zn. J13726 – 16155737, ze dne 22.12.2016*

- E.ON Servisní, s.r.o., RCDS Č. Budějovice, (elektrická síť) zn. H18585 – 16142798, ze dne 3.10.2016
- E.ON Servisní, s.r.o., RCDS Č. Budějovice, (plyn) zn. H18585 – 16142798, ze dne 3.10.2016
- ČEVAK a.s., České Budějovice, zákres sítě pod č.j.: O15070016169 ze dne 8. 10. 2015
- ČEVAK a.s., České Budějovice, vyjádření územnímu řízení pod č.j.: O16010044911 ze dne 21. 12. 2016
- Správa a údržba silnic Jihočeského kraje České Budějovice ze dne 20. 10. 2015 pod zn. SÚS JcK/16902/2015/ost
- Správa a údržba silnic Jihočeského kraje České Budějovice ze dne 25. 2. 2016 pod zn. SÚS JcK/2736/2016/634
- Zdravotnická záchranná služba Jihočeského kraje České Budějovice ze dne 24.2.2016 pod č.j. ZZS-10-154/2016
- Policie ČR, Krajské ředitelství policie Jihočeského kraje, Odbor informačních a komunikačních technologií ze dne 14.10.2015 pod č.j. KRPC – 696-130/ČJ-2015-0200IT
- Policie ČR, Krajské ředitelství policie Jihočeského kraje, územní odbor České Budějovice dopravní inspektorát ze dne 7.3.2016 pod č.j. KRPC – 30604-2/Čj-2016-020106
- Národní památkový ústav – územní odborné pracoviště České Budějovice ze dne 30.10.2015 pod č.j. NPU-331/79278/2015
- Povodí Vltavy, státní podnik, závod Horní Vltava, České Budějovice ze dne 16. 10. 2015 pod značkou 54029/2015-163
- Povodí Vltavy, státní podnik, závod Horní Vltava, České Budějovice ze dne 24. 2. 2016 pod značkou 10561/2016-142
- Jihočeský vodárenský svaz České Budějovice ze dne 8. 10. 2015 pod značkou 2015/1933
- Jihočeský vodárenský svaz České Budějovice ze dne 10. 3. 2015 pod značkou 2016/519
- MERO ČR a.s., Veltruská 748, Kralupy nad Vltavou, ze dne 8.10.2015 č.j. 2015/10/7942
- T-Mobile Czech Republic ze dne 8. 10. 2015 pod značkou E22092/15
- T-Mobile Czech Republic ze dne 30. 9. 2016 pod značkou E27366/16
- Ministerstvo obrany ČR, sekce ekonomická a majetková, odbor ochrany územních zájmů a řízení programů nemovité infrastruktury ze dne 27. 10. 2015 pod zn. 32206/2015-8201-OUZ-ČB
- Město Rudolfov ze dne 4. 11. 2015
- Město Rudolfov ze dne 2. 3. 2016
- Obec Vráto ze dne 13. 10. 2015 pod značkou Mu – 88/15
- Obec Vráto ze dne 24. 2. 2016 pod značkou Mu – 19/16
- České radiokomunikace, a.s., Skokanská 2117/1, Praha 6, ze dne 29. 11. 2015 UPTS/OS/126297/2015
- České radiokomunikace, a.s., Skokanská 2117/1, Praha 6, ze dne 10. 10. 2016 UPTS/OS/156388/2016
- Vodafone Czech Republic a.s. ze dne 2.11.2015
- Vodafone Czech Republic a.s. ze dne 3.10.2016
- STARNET, s.r.o., Antonína Barcala 1446/26a, České Budějovice ze dne 20. 10. 2015
- Teplárna České Budějovice ze dne 9. 10. 2015 pod značkou 15/405
- Teplárna České Budějovice ze dne 23. 2. 2016 pod značkou 16/111
- Teplárna České Budějovice ze dne 3. 10. 2016 pod značkou 16/454
- Jihočeské muzeum v Českých Budějovicích ze dne 19. 10. 2015 pod značkou 1249/2015
- Česká geologická služba, útvar Geofond – Kostelní 26, Praha. Ze dne 15. 10. 2015
- Dopravní podnik města České Budějovice ze dne 21. 3. 2016 pod značkou 33/2016/1651/1653
- Lesy ČR, s.p., správa toků oblast povodí Vltavy ze dne 22.12.2015 pod zn. LCR954/005845/2015
- Lesy ČR, s.p., správa toků oblast povodí Vltavy ze dne 16.3.2016 pod zn. LCR954/000862/2016
- Krajský úřad Jihočeského kraje, Odbor životního prostředí, zemědělství a lesnictví ze dne 16.3.2016 pod sp. zn. OZZL 27817/2016/krtr

Stavební úřad zajistil vzájemný soulad předložených závazných stanovisek dotčených orgánů vyžadovaných zvláštními předpisy a zahrnul je do podmínek rozhodnutí.

Stavební úřad rozhodl, jak je uvedeno ve výroku rozhodnutí, za použití ustanovení právních předpisů ve výroku uvedených.

Stanovení okruhu účastníků územního řízení:

Okruh účastníků územního řízení je stanoven ustanovením § 85 stavebního zákona. Podle tohoto ustanovení účastníky územního řízení jsou žadatel, obec, na jejímž území má být požadovaný záměr uskutečněn a dále vlastníci pozemků nebo staveb, na kterých má být požadovaný záměr uskutečněn, případně ten, kdo má jiné věcné právo k tomuto pozemku nebo stavbě a dále osoby, jejichž vlastnické nebo jiné věcné právo k sousedním stavbám nebo sousedním pozemkům může být územním rozhodnutím přímo dotčeno a dále osoby, o kterých to stanoví zvláštní právní předpis. Z citovaného ustanovení vyplývá, že významnou povinností stavebního úřadu je v územním řízení stanovit okruh jeho účastníků. Jde tedy o subjektivní posouzení, které přísluší provést stavebnímu úřadu podle okolností konkrétního případu. Na základě uvedených skutečností stavební úřad stanovil okruh účastníků v zahájeném územním řízení v předmětné věci, jak je dále uvedeno:

Účastníci územního řízení podle § 85 odst. 1 písm. a), b) stavebního zákona

Žadatel

Město Rudolfov, Hornická č.p. 11/1, 373 71 Rudolfov
 Obec, na jejímž území má být požadovaný záměr uskutečněn
 Město Rudolfov, Hornická č.p. 11/1, 373 71 Rudolfov
 Obec Vrátó, Vrátó č.p. 20, 370 01 České Budějovice I

Účastníci územního řízení podle § 85 odst. 2 písm. a) stavebního zákona (veřejnou vyhláškou)

Vlastníci pozemků nebo staveb, na kterých má být požadovaný záměr uskutečněn, nejsou-li žadatelem, nebo ten, kdo má jiné věcné právo k těmto pozemkům nebo stavbám:

Město Rudolfov, Rudolfov č.p. 11, Hornická 1, 373 71 Rudolfov
 Správa a údržba silnic Jihočeského kraje, České Budějovice 3 č.p. 2133, Nemanická 10, 370 10 České Budějovice
 Bunešová Martina, [redacted]
 Kalinová Marie Ing., [redacted]
 Foist Jan, [redacted]
 Nováková Alena, [redacted]
 Novák Zdeněk, [redacted]
 Novák Petr, [redacted]
 Zemanová Jana, [redacted]
 Zeman Karel, [redacted]
 Křížová Lenka Ing., [redacted]
 Votočková Dana, [redacted]
 Bauerová Věra, [redacted]
 Česká telekomunikační infrastruktura a.s., Olšanská č.p. 2681/6, 130 00 Praha 3-Žižkov
 ČEVAK a.s., Severní č.p. 2264/8, České Budějovice 3, 370 10 České Budějovice 10
 E.ON Česká republika, s. r. o., F. A. Gerstnera č.p. 2151/6, České Budějovice 7, 370 49 Č. Budějovice I

Účastníci územního řízení podle § 85 odst. 2 písm. b) stavebního zákona (veřejnou vyhláškou)

Osoby, jejichž vlastnické nebo jiné věcné právo k sousedním stavbám anebo sousedním pozemkům nebo stavbám na nich může být územním rozhodnutím přímo dotčeno jsou v řízení identifikovány jako vlastníci pozemků a staveb:

Osoby s vlastnickými nebo jinými věcnými právy k sousedním pozemkům:

parc. č. 866, 868, 869/1, 870, 871/1, 872/1, 872/2, 872/3, 873, 874/1, 875/1, 948, 949, 950, 951/1, 951/2, 951/3, 952/1, 952/2, 953/1, 953/2 v katastrálním území Rudolfov u Českých Budějovic, parc. č. 342/2, 342/3, 342/4, 342/6, 342/7, 342/9, 342/10, 342/13, 342/14, 343/3, 343/4, 349/2 v katastrálním území Vrátó

Osoby s vlastnickými nebo jinými věcnými právy k sousedním stavbám:

Rudolfovo č.p. 344, č.p. 287, č.p. 282, č.p. 361, č.p. 288, č.p. 292, č.p. 360, č.p. 411 a č.p. 487, Vráto č.p. 78

Vypořádání s návrhy a námitkami účastníků:

- Účastníci neuplatnili návrhy a námitky.

Vypořádání s vyjádřeními účastníků k podkladům rozhodnutí:

- Účastníci se k podkladům rozhodnutí nevyjádřili.

Poučení účastníků:

Proti tomuto rozhodnutí se lze odvolat do 15 dnů ode dne jeho oznámení k Odboru regionálního rozvoje, územního plánování, stavebního řádu a investic Krajského úřadu Jihočeského kraje, U Zimního stadionu 1952/2, České Budějovice podáním u zdejšího správního orgánu.

Odvolání se podává s potřebným počtem stejnopisů tak, aby jeden stejnopis zůstal správnímu orgánu a aby každý účastník dostal jeden stejnopis. Nepodá-li účastník potřebný počet stejnopisů, vyhotoví je správní orgán na náklady účastníka.

Odvoláním lze napadnout výrokovou část rozhodnutí, jednotlivý výrok nebo jeho vedlejší ustanovení. Odvolání jen proti odůvodnění rozhodnutí je nepřipustné.

Stavební úřad po právní moci rozhodnutí předá ověřenou dokumentaci žadateli, případně obecnímu úřadu, jehož územního obvodu se umístění stavby týká, není-li sám stavebním úřadem, popřípadě též speciálnímu stavebnímu úřadu.

Rozhodnutí má podle § 93 odst. 1 stavebního zákona platnost 2 roky. Podmínky rozhodnutí o umístění stavby platí po dobu trvání stavby či zařízení, nedošlo-li z povahy věci k jejich konzumaci.

v

Toto rozhodnutí musí být vyvěšeno po dobu 15 dnů na úřední desce Městského úřadu Rudolfovo a obecního úřadu Vráto. Vývěsní lhůta začíná den následující po dni vyvěšení. Sejmутí vyhlášky je možno následující pracovní den po posledním (patnáctém) dni vývěsní lhůty. Po uplynutí lhůty a vyznačení údajů musí být vyhláška neprodleně vrácena zpět stavebnímu úřadu.

Oznámení bude zveřejněno zároveň způsobem umožňujícím dálkový přístup.

Vyvěšeno dne:

Sejmuto dne:

Razítka, podpis orgánu, který potvrzuje vyvěšení a sejmутí oznámení.

Poplatek:

Správní poplatek podle zákona č. 634/2004 Sb., o správních poplatcích položky 17 odst. 1 písm. f) ve výši 20.000 Kč byl zaplacen dne 17. 1. 2017.

Obdrží:**Účastníci územního řízení podle § 85 odst. 1 písm. a), b) stavebního zákona (na doručenkách)****Žadatel:**

BLAHOPROJEKT, s.r.o., Čechova č.p. 727, České Budějovice 6, 370 01 České Budějovice I
(zplnomocněný zástupce Jihočeského kraje, U Zimního stadionu č.p. 1952/2, České Budějovice 7, 370 01 České Budějovice I)

Obec, na jejímž území má být požadovaný záměr uskutečněn:

Město Rudolfov, Hornická č.p. 11/1, 373 71 Rudolfov
Obec Vráto, Vráto č.p. 20, 370 01 České Budějovice I

Účastníci územního řízení podle § 85 odst. 2 písm. a) stavebního zákona (veřejnou vyhláškou)**Vlastníci pozemku nebo staveb, na kterých má být požadovaný záměr uskutečněn, nejsou-li žadatelem, nebo ten, kdo má jiné věcné právo k těmto pozemkům nebo stavbám:**

Město Rudolfov, Rudolfov č.p. 11, Hornická 1, 373 71 Rudolfov
Správa a údržba silnic Jihočeského kraje, České Budějovice 3 č.p. 2133, Nemanická 10, 370 10 České Budějovice

Bunešová Martina, [redacted]

Kalinová Marie Ing. [redacted]

Foist Jan, Vráto [redacted]

Nováková Alena [redacted]

Novák Zdeněk, [redacted]

Novák Petr, [redacted]

Zemanová Jana, [redacted]

Zeman Karel [redacted]

Křížová Lenka Ing. [redacted]

Votočková Dana [redacted]

Bauerová Věra, [redacted]

Česká telekomunikační infrastruktura a.s., Olšanská č.p. 2681/6, 130 00 Praha 3-Žižkov

ČEVAK a.s., Severní č.p. 2264/8, České Budějovice 3, 370 10 České Budějovice 10

E.ON Česká republika, s. r. o., F. A. Gerstnera č.p. 2151/6, České Budějovice 7, 370 49 Č. Budějovice I

Účastníci územního řízení podle § 85 odst. 2 písm. b) stavebního zákona (veřejnou vyhláškou)

Osoby, jejichž vlastnické nebo jiné věcné právo k sousedním stavbám anebo sousedním pozemkům nebo stavbám na nich může být územním rozhodnutím přímo dotčeno jsou v řízení identifikovány jako vlastníci pozemků a staveb:

Osoby s vlastnickými nebo jinými věcnými právy k sousedním pozemkům:

parc. č. 866, 868, 869/1, 870, 871/1, 872/1, 872/2, 872/3, 873, 874/1, 875/1, 948, 949, 950, 951/1, 951/2, 951/3, 952/1, 952/2, 953/1, 953/2 v katastrálním území Rudolfov u Českých Budějovic, parc. č. 342/2, 342/3, 342/4, 342/6, 342/7, 342/9, 342/10, 342/13, 342/14, 343/3, 343/4, 349/2 v katastrálním území Vráto

Osoby s vlastnickými nebo jinými věcnými právy k sousedním stavbám:

Rudolfov č.p. 344, č.p. 287, č.p. 282, č.p. 361, č.p. 288, č.p. 292, č.p. 360, č.p. 411 a č.p. 487, Vráto č.p. 78

Dotčené orgány

Hasičský záchranný sbor Jihočeského kraje, Pražská tř. č.p. 2666/52b, České Budějovice 3, 370 04 České Budějovice 4

Krajská hygienická stanice Jihočeského kraje, Na Sadech č.p. 1858/25, České Budějovice 3, 370 01 České Budějovice 1

Magistrát města České Budějovice, Odbor dopravy a silničního hospodářství, Kněžská č.p. 19, 370 92 České Budějovice

Magistrát města České Budějovice, Odbor ochrany životního prostředí, nám. Přemysla Otakara II č.p. 1/1, 370 92 České Budějovice 1

Policie ČR, Krajské ředitelství Policie Jihočeského kraje - Dopravní inspektorát, Poštovní příhrádka č. 125, 371 05 České Budějovice

Ministerstvo obrany ČR, sekce ekonomická a majetková, Teplého 1899, 530 02 Pardubice



POVĚŘENÍ

Obchodní korporace Česká telekomunikační infrastruktura a.s., se sídlem Olšanská 2681/6, Praha 3, PSČ 130 00, IČ 04084063, zapsaná v obchodním rejstříku vedeném Městským soudem v Praze, spisová značka B 20623 („Společnost“), zastoupená níže podepsanými členy představenstva, tímto potvrzuje, že její zaměstnanec pan

Ing. Václav Rozhoň, MBA
Supervizor, Výstavba PPS Čechy

os. č. 3241, nar. dne [redacted] bytem [redacted] České Budějovice, PSČ 370 01 („Zaměstnanec“)

je v rámci své zaměstnanecké pozice pověřen k tomu aby:

za Společnost:

- činil jednání týkající se zřizování a provozování veřejné komunikační sítě ve smyslu zákona č. 127/2005 Sb., o elektronických komunikacích a o změně některých souvisejících zákonů, jednal s příslušnými orgány státní správy a samosprávy, s orgány činnými v trestním řízení, s pojišťovnami a likvidátory škod, stavebními úřady a s vlastníky nemovitostí dotčených výstavbou a provozem veřejné telekomunikační sítě, případné majetkovými správci či uživateli těchto nemovitostí, zastupoval Společnost v souvisejících správních řízeních,
- uzavíral smlouvy o budoucích smlouvách o zřízení věcného břemene dle ustanovení § 1785 a násl. občanského zákoníku a smlouvy o zřízení (nebo zániku) práv odpovídajících věcnému břemenu dle ustanovení § 1257 a násl. občanského zákoníku v návaznosti na ustanovení § 104 odst. 3 zákona č. 127/2005 Sb.,
- podepisoval a podával návrhy na vklad (nebo výmaz) práv odpovídajících věcným břemenům do katastru nemovitostí dle § 6 a násl. zákona č. 256/2013 Sb., o katastru nemovitostí (katastrální zákon) a následně Společnost zastupoval v řízení o povolení vkladu (nebo výmazu) práv odpovídajících věcným břemenům do katastru nemovitostí,
- podepisoval a podával návrhy na zahájení řízení o omezení vlastnického práva k pozemkům a stavbám zřízením věcného břemene rozhodnutím stavebního úřadu ve smyslu § 104 ods.4 zákona č.127/2005 Sb., a § 18 a násl. zákona č. 184/2006 Sb., zákon o vyvlastnění a následně Společnost v těchto řízeních a zřízení věcného břemene zastupoval,
- uzavíral smlouvy o umístění zařízení veřejné komunikační sítě a smlouvy nájemní a podnájemní,
- uzavíral smlouvy o nájmu prostor za účelem umístění komunikačního vedení a zařízení ve vlastnictví Společnosti, např. rozvaděč typu ÚR+SR a kabelové lávky nebo žlaby,
- projednával a uzavíral smlouvy kupní, jejichž předmětem je koupě či prodej veřejné komunikační sítě,
- uzavíral smlouvy o realizaci, jejichž předmětem je provedení překládky veřejné komunikační sítě ve smyslu ustanovení § 104 odst. 17 zák. č.127/2005 (dále jen „Překládka“) Společnosti pro stavebníka bez limitu,
- projednával jiné smlouvy, jejichž předmětem je zajištění všech zákonných předpokladů pro provedení Překládky a dále zajištění práv a zájmů Společnosti, jako vlastníka překládané veřejné komunikační sítě, v souvislosti s provedením Překládky pro stavebníka třetí osobou,

IČO: 04084063, DIČ: CZ04084063

Bankovní spojení: PPF banka, Evropská 2690/17, Praha 6, č. ú 2019160003/6000
Česká telekomunikační infrastruktura a. s. se sídlem Olšanská 2681/6, Praha 3, PSČ 130 00,
reg. u Městského soudu v Praze spis. zn. B 20623
www.cetin.cz

- projednával smlouvy o pronájmu komunikačních vedení v prostorách a majetku jiných subjektů,
- projednával smlouvy o využití podpěr ve vlastnictví třetích osob pro nadzemní komunikační síť Společnosti,
- zastupoval Společnost ve správních řízeních, včetně veškerých rozhodnutích ve věci odvolacího řízení, souvisejících se zajišťováním sítí, poskytováním služeb a provozováním přístrojů elektronických komunikací,
- jednal a uzavíral smlouvy o nájmu nebo nákupu sítí elektronických komunikací od jiných osob,
- uzavíral nájemní nebo podnájemní smlouvy na užívání anténních stožárů nebo nosičů (konstrukcí) veřejné komunikační sítě náležející Společnosti za účelem umístění technologických prvků třetí osoby bez možnosti přístupu k síti nebo službám elektronických komunikací Společnosti.

Pověřený je ve výše uvedených záležitostech oprávněn Společnost zavazovat. Maximální hodnota závazku, který může pověřený za Společnost převzít, činí v každém případě částku 200.000,- Kč (slovy: dvě stě tisíc korun českých).

Finanční limit se posuzuje dle následujících kritérií:

- a) dle konkrétní částky uvedené ve smlouvě, kterou má dle smlouvy jednorázově uhradit Společnost nebo
- b) dle souhrnné částky, kterou se Společnost zavazuje hradit po dobu, po kterou má smlouva trvat nebo po níž smlouvu nelze vypovědět anebo
- c) dle nejvyšší částky připadající na období jakéhokoli 1 roku v průběhu předpokládané platnosti smlouvy.

V případě možnosti rozdílných výkladů se smlouva vždy posuzuje podle výkladu, jehož výsledkem je vyšší částka. Pro účely změn uvedených právních vztahů se za částku pro výpočet finančního limitu dle bodů a), b) a c) považuje částka odpovídající závazku přijatému či novým způsobem upravenému v dodatku ke smlouvě za dobu trvání závazku počínaje účinností dodatku. Pro účely ukončení smluv se za částku pro výpočet finančního limitu dle bodů a), b) a c) považuje částka odpovídající závazku, z něhož v důsledku ukončení smlouvy sešlo.

Zaměstnanec je dále oprávněn v souvislosti s výše uvedeným nahlížet do veškerých souvisejících spisů a dokumentace v držení jak orgánů veřejné moci, tak i soukromých osob, a pořizovat z takových spisů a dokumentace výpisy a opisy, jakož i činit další úkony, včetně přijímání písemností, nezbytné k zabezpečení práv a povinností Společnosti a to na území České republiky.


Toto pověření je platné do 31. 7. 2018. Jeho platnost rovněž končí ukončením pracovního poměru.

V Praze dne 31. 7. 2017

Česká telekomunikační infrastruktura a.s.



Ing. Martin Vlček
předseda představenstva



Ing. Petr Slovacek
místopředseda představenstva

Ověření – legalizace

Běžné číslo ověřovací knihy:

Ověřuji, že:

Ing. Martin Vlček, nar. [redacted]

bydlištěm [redacted]

Ing. Petr Slováček, nar. [redacted]

bydlištěm [redacted]

před notářem vlastnoručně podepsali tuto listinu-----

Totožnost byla prokázána platnými úředními průkazy.----

V Praze dne 31.7.2017-----

