



LCR0884511

## Dodatek č.1 ke smlouvě o nájmu honitby č. 137005 Ratíškovice

uzavřený podle § 33 zákona č. 449/2001 Sb., o myslivosti, ve znění pozdějších  
předpisů,

mezi

1. **Lesy České republiky, s.p.**,  
se sídlem v Přemyslova 1106/19, Nový Hradec Králové, 500 08 Hradec Králové  
IČ: 421 964 51,  
DIČ: CZ 421 964 51,  
Bankovní spojení: [REDACTED]  
zapsaný v obchodním rejstříku vedeném Krajským soudem v Hradci Králové  
v oddíle AXII., vložka 540,  
statutární orgán: Ing. Daniel Szórád, Ph.D., generální ředitel,  
na základě Podpisového řádu zastoupen Ing. Martinem Pavlíčkem, ředitelem  
Kraiského ředitelství Zlín.  
[REDACTED]

(dále jen **pronajímatel**) na straně jedné,

a

2. **Název/jméno a příjmení: PETRA spol. s r.o.**  
**se sídlem/trvale bytem: Brandlova 129, 695 01 Hodonín**  
**IČ/rodné číslo: 46979697**  
**DIČ: CZ46979697**  
**Bankovní spojení: [REDACTED]**  
**plátce DPH: ano – ne\***  
zapsaný do obchodního rejstříku vedeného Krajským soudem v Brně pod č.j. C  
8026.  
jejmž jménem jedná **Zdeněk Bábíček ml.**  
kontaktní e-mail: [REDACTED]

(dále jen **nájemce**) na straně druhé,

Smluvní strany výše uvedené uzavírají následující **dodatek č.1** ke Smlouvě o nájmu honitby č. 137005 Ratíškovice ze dne 29.4.2013. Dodatek je uzavírán z důvodu navýšení plošné výměry honitby Ratíškovice, a to

takto:

## I.

V článku I. **Úvodní ustanovení se v odstavci (2)** za text, „... (dále jen honitba) doplňují věty: Toto rozhodnutí o uznání honitby bylo změněno rozhodnutím vydaným Městským úřadem Hodonín, č.j. MUHOCJ 2746/2017/OŽP ze dne 11.1.2017 o změně honitby přiřčením 218,3899 ha pozemků z honitby Ratíškovice a Rohatec ke dni 31.12.2017, které je vykonatelné dnem 1.1.2018. Současně byla rozhodnutím Městského úřadu Hodonín č.j. MUHOCJ 34395/2017/OŽP ze dne 17.5.2017, které nabylo právní moci dne 10.6.2017, povolena změna minimálních a normovaných stavů v honitbě Ratíškovice LČR od 1.1.2018. Tímto rozhodnutím byly stanoveny minimální a normované stavy zvěře a jakostní třídy honitby pro jednotlivé druhy zvěře, výměra honebních pozemků v členění podle druhů kultur, rozčlenění podle vlastnictví, popis hranic a vyznačení obvodu honitby. Rozhodnutí jsou nedílnou součástí tohoto dodatku a tvoří jeho přílohu č.1 a č. 2.

**Odstavec (3)** Smlouvy o nájmu honitby č. 137005 Ratíškovice ze dne 29.4.2013 se tímto dodatkem č. 1 ruší a smluvní strany se dohodly na jeho novém znění takto:

Hranice honitby **RATÍŠKOVICE**, jejíž celková výměra činí **765,3241** ha, která je dána rozhodnutím o změně hranic honitby podle odstavce 2 tohoto článku smlouvy ve znění dodatku č. 1, jsou zachyceny v situačním náčrtku, jako součást rozhodnutí o změně honitby. Situační náčrtek má výlučně pomocný a orientační charakter a pro odvození skutečných hranic honitby v terénu je rozhodující popis hranice honitby obsažený v rozhodnutí o změně honitby č.j. MUHOCJ 2746/2017/OŽP, které tvoří jeho přílohu č.1.

## II.

V článku **III. Nájemné se odstavec (1)** Smlouvy o nájmu honitby č. 137005 Ratíškovice ze dne 29.4.2013 tímto dodatkem č. 1 ruší a smluvní strany se dohodly na jeho novém znění takto:

Odstavec (1):

Nájemné za pronájem honitby za jeden rok trvání nájmu bylo dohodou smluvních stran při podpisu smlouvy stanoveno cenou **195,64** Kč za 1 ha honitby. Roční nájemné je stanoveno jako součin ceny za 1 ha honitby a výměry honitby, uvedené v rozhodnutí o uznání honitby, případně změněné rozhodnutím o změně honitby, tj. celkem **107 000,- Kč**. V případě změny výměry honitby bude nájemné stanoveno pro alikvotní část, kdy ke změně výše nájemného dojde vždy k 1. dni kalendářního měsíce následujícího po nabytí právní moci rozhodnutí o změně honitby, jímž došlo ke změně výměry honitby. K takto dohodnuté částce nájemného bude účtována daň z přidané hodnoty ve výši stanovené účinnými předpisy o dani z přidané hodnoty, vznikla-li povinnost k její úhradě.

Smluvní strany se dohodly, že takto stanovené nájemné se s platností a účinností od **1.1.2018** mění v souvislosti se změnou výměry honitby dle rozhodnutí o změně honitby Městského úřadu Hodonín č.j. MUHOCJ 2746/2017/OŽP tak, že roční nájemné je stanoveno dohodou smluvních stran na částku **201,20** Kč za 1 ha honitby. Nová výměra honitby činí **765,3241** ha. Nová výše ročního nájemného tak činí od 1.1.2018 částku **153 983,- Kč**, když tato částka bude v souladu se smlouvou upravena o inflaci a bude k ní účtována příslušná daň z přidané hodnoty.

Nájemce současně bere na vědomí, že mu bude ze strany pronajímatele doúčtována alikvotní část nájmu dle nové výše a výměry za období od 1.1.2018 do 31.3.2018, když pronajímatel vystaví fakturu na tento rozdíl v termínu do 5.1.2018 se splatností 15 kalendářních dnů. Nájemce se zavazuje, že uhradí v uvedeném termínu tuto poměrnou část nájemného za navýšenou výměru honitby v souladu se Smlouvou o nájmu honitby č. 137005 Ratíškovice a tímto dodatkem č. 1.

### III.

**Odstavec (1) článku VI. Myslivecké hospodaření a stavy zvěře Smlouvy o nájmu honitby č. 137005 Ratíškovice ze dne 29.4.2013 se tímto dodatkem č. 1 ruší a smluvní strany se dohodly na jeho novém znění takto:**

Rozhodnutím Městského úřadu Hodonín č.j. MUHOCJ 34395/2017/OŽP ze dne 17.5.2017, které nabylo právní moci dne 10.6.2017, byla povolena změna minimálních a normovaných stavů v honitbě Ratíškovice LČR od 1.1.2018. Tímto rozhodnutím byly stanoveny minimální a normované stavy zvěře a jakostní třídy honitby pro jednotlivé druhy zvěře.

### IV.

- (1) Všechna ostatní ustanovení smlouvy zůstávají beze změn a v platnosti.
- (2) Tento dodatek nabývá účinnosti dne 1.1.2018.
- (3) Tento dodatek č. 1 je nedílnou součástí Smlouvy o nájmu honitby č. 137005 Ratíškovice ze dne 29.4.2013
- (4) Tento dodatek je sepsán v 5 vyhotoveních, má 3 strany textu. 3 stejnopisy obdrží pronajímatel, 1 stejnopis nájemce a 1 stejnopis Městský úřad v Hodoníně.

22.02.2018

{01}  
Krátkové


**PETRA spol. s r.o.**  
**Zdeněk Bábíček ml.**  
Jednatel společnosti

**Lesy České republiky, s.p.**  
**Ing. Martin Pavlíček**  
ředitel Krajského ředitelství Zlín

Přílohy:

Příloha č. 1 Rozhodnutí o změně honitby

Příloha č. 2 Rozhodnutí o změně minimálních a normovaných stavů



## MĚSTSKÝ ÚŘAD HODONÍN

odbor životního prostředí a zemědělství  
pracoviště: Národní třída 25, 695 35 Hodonín

LCR0529844

SPISOVÁ ZNAČKA: MUHO 14996/2016/OŽP

Č.j.: MUHOCJ 2746/2017/OŽP

VYŘIZUJE: ing. Milan Cellar



Toto rozhodnutí je vykonatelné

dnem .....1.1.2018.....

V Hodoníně dne 11. 1. 2017

## ROZHODNUTÍ

Účastníci řízení dle § 27 odst. 1 správního řádu:

- Lesy České republiky, s.p., se sídlem 500 08 Hradec Králové, Přemyslova 1106/19, IČ 421 96 451
- Honební společenstvo Rohatec, se sídlem 696 01 Rohatec, U Zásady 1010/5, IČ 478 98 861
- Honební společenstvo Ratíškovice, se sídlem 696 02 Ratíškovice, Sěčka 623, IČ 488 43 148
- Cifit, s.r.o., se sídlem 198 00 Praha Hloubětín, Hloubětínská 747/16, IČ 262 22 973

Městský úřad Hodonín, odbor životního prostředí, jako příslušný orgán státní správy myslivosti v souladu s § 60 zákona č. 449/2001 Sb., o myslivosti, v platném znění (dále jen „zákon o myslivosti“) a ustanovení § 10 a 11 zákona č. 500/2004 Sb., správní řád, v platném znění (dále jen „správní řád“), obdržel dne 11. 11. 2016 dopis Lesů ČR, s.p., v němž žádají o změnu honiteb v k.ú. Rohatec z důvodu změny vlastnictví pozemků.

Správní orgán v souladu s ustanovením § 31 odst. 4 zákona o myslivosti:

I.

Honebnímu společenstvu Ratíškovice se sídlem 696 02 Ratíškovice, Sěčka 623, IČ 488 43 148,

změnil honitbu

Ratíškovice přiřčením 103,2262 ha pozemků z honitby Ratíškovice do honitby  
Ratíškovice LČR ke dni 31. 12. 2017

a

stanoví pro honitbu Ratíškovice

1. minimální a normované stavy zvěře a jakostní třídy honitby pro jednotlivé druhy zvěře

Druh zvěře	Jakostní třída	Plocha	Min. stavy	Nks
Srnčí – les	3	452,2473	14	35
Srnčí – pole	1	580	6	33
Bažantí	IVA	1066,4547	57	180
Zaječí	IIIA	1066,4547	57	180

## 2. výměra honebních pozemků v členění podle druhů kultur

Orná půda	561 ha
Louky a pastviny	19 ha
Lesní půda	452,2473 ha
Vodní plochy	5,3191 ha
Ostatní plochy	34,2074 ha
Celková výměra honitby	1071,7738 ha

3. Rozčlenění podle vlastnictví	- pozemky vlastní	866 ha
	- pozemky přiřčené	205,7738 ha

## 4. Seznam pozemků přiřčených k honitbě Ratíškovice

V současné době nebyly k honitbě Ratíškovice přiřčeny žádné pozemky.

5. **Důvod přiřčení** – Pozemky byly přiřčeny k honitbě Ratíškovice LČR z honitby Ratíškovice, neboť došlo ke změně vlastnictví předmětných pozemků a vlastník o změnu požádal.

6. **popis hranic** – Hranice Honebního společenstva Ratíškovice je tvořena z větší části katastrální hranicí obce Ratíškovice, v části úseku HS Dubňany je tvořena sloupy vysokého napětí a to od silnice Dubňany – Ratíškovice po cestu, kde se sbíhají hranice k.ú. Dubňany, Milotice a Ratíškovice. Zde se stáčí směrem na Vacenovice a je tvořena polní cestou v délce 1,3 km, až po střet katastrálních hranic obce Milotice, Vacenovice a Ratíškovice, kde se stáčí po cestě směr Ratíškovice v délce 350 m a pak opět pokračuje cestou směr Vacenovice. Přetíná státní silnici Hodonín – Kyjov a touto cestou pokračuje až po státní silnici Vracov – Hodonín, zde vede hranice po této silnici směrem Ratíškovice až po potok, který tuto silnici přetíná. V další části je hranice tvořena tímto potokem (který se dále nazývá „Ratíškovský“) až po první Soboňský rybník, zde je dále vedena krajem lesa po levém břehu 1. a 2. rybníka (ve směru toku) po hráz mezi 2. a 3. Rybníkem, hranice pokračuje po této hrázi, pak se stáčí na severozápad po okraji lesa až na hranici lesního majetku Obce Ratíškovice a Lesů ČR, na ní odbočuje vlevo po této hranici na lesní cestu mezi lesní oddělení 232, 233, porosty 124 B, 124 C, 124 A, 124 D, 112 D, 112 E, je tvořena touto cestou až po střet s cestou „Rohatecký chodník“, který tvoří další část hranice směrem do Ratíškovice, u cihelny na okraji obce odbočuje po okraji obce, přetíná státní silnici Hodonín – Kyjov a pokračuje hraničním valem směr Dubňany po hraniční kámen, kde se sbíhají katastrální hranice Ratíškovice, Hodonína a Dubňan. Zde se hranice stáčí kolmo na státní silnici Dubňany – Ratíškovice. Je tvořena cestou podél větrolamu, až po výše zmíněnou státní silnici Dubňany – Ratíškovice, kde se po ní stáčí k vysokému napětí až do výchozího bodu hranice.

7. **Vyznačení obvodu honitby** – dle mapového zákresu, který je nedílnou součástí tohoto rozhodnutí.

## II.

Honebnímu společenstvu Rohatec, se sídlem 696 01 Rohatec, U Zásady 1010/5, IČ 478 98 861,

změnil honitbu

Rohatec přiřčením 115,1637 ha pozemků z honitby Rohatec do honitby Ratíškovice LČR ke dni 31. 12. 2017

a

stanoví pro honitbu Rohatec

1. minimální a normované stavy zvěře a jakostní třídy honitby pro jednotlivé druhy zvěře

Druh zvěře	Jakostní třída	Plocha	Min. stavy	Nks
Srnčí-pole	1	1133,7847	11	64
Srnčí-les	3	397,8455	10	26
Zaječí	IV A	1036	57	159
Bažantí	IV A	625	31	100

2. výměra honebních pozemků v členění podle druhů kultur

Orná půda	955 ha
Louky a pastviny	100 ha
Lesní půda	397,8455 ha
Vodní plocha	77,8061 ha
Ostatní plochy	78,7847 ha
<b>Celková výměra honitby</b>	<b>1609,4363 ha</b>

3. Rozčlenění podle vlastnictví - pozemky vlastní 1130,1 ha  
- pozemky přiřčeněné 479,3363 ha

4. Seznam pozemků přiřčených k honitbě Rohatec

V současné době nebyly k honitbě Rohatec přiřčeny žádné pozemky.

5. **Důvod přiřčení** – Pozemky byly přiřčeny k honitbě Ratíškovice LČR z honitby Rohatec, neboť došlo ke změně vlastnictví předmětných pozemků a vlastník o změnu požádal.

6. **popis hranic** – Výchozí bod popisu hranice honitby je východní plot areálu bývalého vodního cvičiště ženijního vojska u řeky Moravy v jihovýchodní části k.ú Rohatec. Od řeky Moravy hranice pokračuje severozápadním směrem po větrolamu, překračuje silnici č. 55 (Hodonín – Rohatec) a pokračuje větrolamem směrem na dráhu ČD Břeclav – Přerov, kterou rovněž překračuje a dále pokračuje větrolamem k nové silnici – obchvatu ve směru Hodonín – Rohatec, kterou rovněž překračuje a pokračuje přímým směrem na silnici Hodonín – Ratíškovice, poté pak na okraj jižní části oplocení drůbežárny u Pánova. Po tomto oplocení vede hranice zpět směrem východním – k Rohatci, na konci oplocení se lomí směrem severním a opět po oplocení pokračuje až na jeho

konec a pak okrajem palachového porostu a křovím až na okraj lesa Doubrava. Na okraji lesa se hranice lomí směrem východním a krajem lesa pokračuje až k lesnímu masívu Roztrhánek, kde se stáčí k jihu po cestě na okraji lesa směrem k drůbežárně, až k obchvatu Hodonín – Strážnice, kde se lomí vlevo po lesní cestě v lesním porostu 122 A, po ní jde k jižnímu okraji lesních porostů 123 A, 123 B, 123 C, přechází přes silnici Ratíškovice – Rohatec a pokračuje po lesní cestě v jižním okraji porostů 233 D, 233G na okraj lesních pozemků na Soboňkách, kde se stáčí severně po okraji lesních pozemků až po společnou hráz mezi druhým a třetím rybníčkem z pohledu po proudu potoka, překračuje hráz až po okraj lesa, kde se lomí směrem jižním a krajem lesa vede až po trať ČD Břeclav – Přerov. Zde pokračuje zhruba východním směrem po této trati na Bzenec Přívoz a v části za hradlem ČD odbočuje směrem jižním v průseku mezi lesními odděleními 235 – 236 až do dolní části Hrubého Závidova, kde pomyslnou hranicí pokračuje přes pole až na roh lesa oddělení 237 a krajem lesa pak pokračuje až k toku řeky Moravy. Zde se pak hranice lomí a vede středem toku Moravy směrem západním a v části zvané Petrovské podíly opět vystupuje na levý břeh řeky Moravy a mezi dvěma porosty topolu a jasanu se stáčí směrem jižním na dřívější odlehčovací kanál, po tomto vede na ochrannou hráz, kde je stavidlo a od něho pak pomyslnou hranicí středem pole směrem na odlehčovací kanál O 1 na můstek na tomto kanále. Od můstku se hranice stáčí směrem západním a vede po O 1 až po státní silnici č. 55 Rohatec – Petrov. Na této silnici se lomí směrem severním a vede po silnici až k silničnímu mostu přes řeku Moravu. Zde se opět hranice lomí směrem západním a vede středem toku Moravy až po výchozí bod popisu hranic honitby.

7. Vyznačení obvodu honitby – dle mapového zákresu, který je nedílnou součástí tohoto rozhodnutí.

### III.

Lesům České republiky, s.p., se sídlem 500 08 Hradec Králové, Přemyslova 1106/19,  
IČ 421 96 451,

změnil honitbu

Ratíškovice LČR přiřčením 218,3899 ha pozemků z honitby Ratíškovice a Rohatec ke dni  
31. 12. 2017

a

stanoví pro honitbu Ratíškovice LČR

1. minimální a normované stavy zvěře a jakostní třídy honitby pro jednotlivé druhy zvěře

Druh zvěře	Jakostní třída	Plocha	Min. stavy	Nks
Srnčí	2	313	8	30
Zaječí	II A	333	17	80

2. výměra honebních pozemků v členění podle druhů kultur

Lesní půda	759,6131 ha
Vodní plocha	4,8748 ha
Ostatní plochy	0,8362 ha
<b>Celková výměra honitby</b>	<b>765,3241 ha</b>

3. Rozčlenění podle vlastnictví	- pozemky vlastní	725,3420 ha
	- pozemky přiřčené	39,9821 ha

4. Seznam pozemků přiřčených k honitbě Ratíškovice LČR (k.ú. Rohatec)

Číslo parcely KN	Výměra ha	Vlastník
3051/1	5,8503	Česká republika – Lesy České republiky, s.p.
3051/2	0,4108	Česká republika – Lesy České republiky, s.p.
3053/1	1,6653	Česká republika – Lesy České republiky, s.p.
3053/2	0,0005	Česká republika – Lesy České republiky, s.p.
3054/1	1,3657	Česká republika – Lesy České republiky, s.p.
3054/2	0,5735	Česká republika – Lesy České republiky, s.p.
3054/3	0,0183	Česká republika – Lesy České republiky, s.p.
3055/1	0,0316	Česká republika – Lesy České republiky, s.p.
3055/2	0,7972	Česká republika – Lesy České republiky, s.p.
3056	1,0441	Česká republika – Lesy České republiky, s.p.
3057/1	1,4778	Česká republika – Lesy České republiky, s.p.
3057/2	0,0396	Česká republika – Lesy České republiky, s.p.
3057/3	0,1306	Česká republika – Lesy České republiky, s.p.
3058/1	10,7944	Česká republika – Lesy České republiky, s.p.
3058/2	0,2463	Česká republika – Lesy České republiky, s.p.
3058/3	0,7688	Česká republika – Lesy České republiky, s.p.
3060/1	0,0138	Česká republika – Lesy České republiky, s.p.
3060/2	27,5783	Česká republika – Lesy České republiky, s.p.
3061/1	0,1340	Česká republika – Lesy České republiky, s.p.
3061/2	6,5577	Česká republika – Lesy České republiky, s.p.
3062/1	0,1908	Česká republika – Lesy České republiky, s.p.
3062/2	12,1214	Česká republika – Lesy České republiky, s.p.
3067/1	2,1320	Česká republika – Lesy České republiky, s.p.
3067/2	0,0962	Česká republika – Lesy České republiky, s.p.
3067/3	0,5879	Česká republika – Lesy České republiky, s.p.
3068/1	2,1456	Česká republika – Lesy České republiky, s.p.
3068/2	0,1105	Česká republika – Lesy České republiky, s.p.
3068/3	1,4681	Česká republika – Lesy České republiky, s.p.
3069/1	0,6611	Česká republika – Lesy České republiky, s.p.
3069/2	0,0367	Česká republika – Lesy České republiky, s.p.
3069/3	0,4878	Česká republika – Lesy České republiky, s.p.
3070/1	0,4213	Česká republika – Lesy České republiky, s.p.
3070/2	0,0183	Česká republika – Lesy České republiky, s.p.
3070/3	0,1821	Česká republika – Lesy České republiky, s.p.
3072	2,3382	Česká republika – Lesy České republiky, s.p.
3073/1	4,2530	Česká republika – Lesy České republiky, s.p.
3073/2	0,0444	Česká republika – Lesy České republiky, s.p.
3075	0,1910	Česká republika – Lesy České republiky, s.p.
3076/1	15,9334	Česká republika – Lesy České republiky, s.p.
3076/4	0,4508	Česká republika – Lesy České republiky, s.p.
3076/21	0,0080	Česká republika – Lesy České republiky, s.p.
3076/23	0,0038	Česká republika – Lesy České republiky, s.p.

3076/24	3,3484	Česká republika – Lesy České republiky, s.p.
3076/25	0,0476	Česká republika – Lesy České republiky, s.p.
3076/28	0,0730	Česká republika – Lesy České republiky, s.p.
3076/29	2,6041	Česká republika – Lesy České republiky, s.p.
3092/1	0,0485	Česká republika – Lesy České republiky, s.p.
3092/2	0,2616	Česká republika – Lesy České republiky, s.p.
3092/3	6,4602	Česká republika – Lesy České republiky, s.p.
3092/4	0,3115	Česká republika – Lesy České republiky, s.p.
3093/1	0,0230	Česká republika – Lesy České republiky, s.p.
3093/2	0,0150	Česká republika – Lesy České republiky, s.p.
3093/3	0,3831	Česká republika – Lesy České republiky, s.p.
3094/1	0,0577	Česká republika – Lesy České republiky, s.p.
3094/2	0,0896	Česká republika – Lesy České republiky, s.p.
3094/3	1,5976	Česká republika – Lesy České republiky, s.p.
3095/1	0,0037	Česká republika – Lesy České republiky, s.p.
3095/2	0,0242	Česká republika – Lesy České republiky, s.p.
3095/3	1,3931	Česká republika – Lesy České republiky, s.p.
3096/1	2,3671	Česká republika – Lesy České republiky, s.p.
3096/2	0,0087	Česká republika – Lesy České republiky, s.p.
3096/3	0,0110	Česká republika – Lesy České republiky, s.p.
3097	0,9130	Česká republika – Lesy České republiky, s.p.
3099	4,6411	Česká republika – Lesy České republiky, s.p.
3100	0,8721	Česká republika – Lesy České republiky, s.p.
3101/1	7,3608	Česká republika – Lesy České republiky, s.p.
3101/2	0,3177	Česká republika – Lesy České republiky, s.p.
3101/3	7,4315	Česká republika – Lesy České republiky, s.p.
3103/1	0,0450	Česká republika – Lesy České republiky, s.p.
3103/2	18,0853	Česká republika – Lesy České republiky, s.p.
3106/1	29,7321	Česká republika – Lesy České republiky, s.p.
3106/2	0,1405	Česká republika – Lesy České republiky, s.p.
3106/3	0,6268	Česká republika – Lesy České republiky, s.p.
3106/4	0,1157	Česká republika – Lesy České republiky, s.p.
3106/5	4,8442	Česká republika – Lesy České republiky, s.p.
3106/6	0,9540	Česká republika – Lesy České republiky, s.p.
3106/7	0,1022	Česká republika – Lesy České republiky, s.p.
3107/1	0,8931	Česká republika – Lesy České republiky, s.p.
3107/2	0,0219	Česká republika – Lesy České republiky, s.p.
3107/3	0,0188	Česká republika – Lesy České republiky, s.p.
3108/1	4,4356	Česká republika – Lesy České republiky, s.p.
3108/2	0,1130	Česká republika – Lesy České republiky, s.p.
3108/3	0,1151	Česká republika – Lesy České republiky, s.p.
3110/1	2,2192	Česká republika – Lesy České republiky, s.p.
3110/2	0,0401	Česká republika – Lesy České republiky, s.p.
3110/3	0,0489	Česká republika – Lesy České republiky, s.p.
3111/1	1,7700	Česká republika – Lesy České republiky, s.p.
3111/2	0,0614	Česká republika – Lesy České republiky, s.p.
3111/3	0,0784	Česká republika – Lesy České republiky, s.p.
3052/1	1,2724	Česká republika – Lesy České republiky, s.p.

3052/2	0,3834	Česká republika – Lesy České republiky, s.p.
3052/3	0,0251	Česká republika – Lesy České republiky, s.p.
3074/1	1,5981	Česká republika – Lesy České republiky, s.p.
3074/3	1,1859	Česká republika – Lesy České republiky, s.p.
3074/4	0,0540	Česká republika – Lesy České republiky, s.p.
3048/2	0,0760	Česká republika – Lesy České republiky, s.p.
3049/1	2,2607	Česká republika – Lesy České republiky, s.p.
3049/2	0,0030	Česká republika – Lesy České republiky, s.p.
3049/3	0,0595	Česká republika – Lesy České republiky, s.p.
3049/4	0,0153	Česká republika – Lesy České republiky, s.p.
3049/5	0,1410	Česká republika – Lesy České republiky, s.p.
3049/6	0,0023	Česká republika – Lesy České republiky, s.p.
3059/1	0,1789	Česká republika – Lesy České republiky, s.p.
3059/2	0,6766	Česká republika – Lesy České republiky, s.p.
3059/3	0,1254	Česká republika – Lesy České republiky, s.p.
3063	0,2162	Česká republika – Lesy České republiky, s.p.
3071	0,1628	Česká republika – Lesy České republiky, s.p.
3083/2	0,2672	Česká republika – Lesy České republiky, s.p.
3086/5	0,4632	Česká republika – Lesy České republiky, s.p.
3086/6	0,0097	Česká republika – Lesy České republiky, s.p.
3086/7	0,3605	Česká republika – Lesy České republiky, s.p.
3086/9	0,0028	Česká republika – Lesy České republiky, s.p.
3090/1	0,2790	Česká republika – Lesy České republiky, s.p.
3090/2	0,0027	Česká republika – Lesy České republiky, s.p.
3090/3	0,1610	Česká republika – Lesy České republiky, s.p.
3090/4	0,0038	Česká republika – Lesy České republiky, s.p.
3090/5	0,0135	Česká republika – Lesy České republiky, s.p.
3091/1	0,0065	Česká republika – Lesy České republiky, s.p.
3091/3	0,0379	Česká republika – Lesy České republiky, s.p.
3098	0,1824	Česká republika – Lesy České republiky, s.p.
3102	0,1108	Česká republika – Lesy České republiky, s.p.
3104/1	0,1407	Česká republika – Lesy České republiky, s.p.
3104/2	0,2006	Česká republika – Lesy České republiky, s.p.
3104/3	0,0036	Česká republika – Lesy České republiky, s.p.
3104/4	0,1983	Česká republika – Lesy České republiky, s.p.
3105	0,4397	Česká republika – Lesy České republiky, s.p.
3109/1	0,1958	Česká republika – Lesy České republiky, s.p.
3109/2	0,0048	Česká republika – Lesy České republiky, s.p.
3109/3	0,0057	Česká republika – Lesy České republiky, s.p.
3074/2	0,3559	Cifit, s.r.o.
<b>Celkem</b>	<b>218,3899</b>	-

5. Důvod přiřazení – Pozemky byly přiřazené k honitbě Ratíškovice LČR z honitby Rohatec a Ratíškovice, neboť došlo ke změně vlastnictví předmětných pozemků a vlastník o změnu požádal. Pozemek KN č. 3074/2 o výměře 0,3559 ha je obklopen přiřezovanými pozemky a nemá souvislost s původní honitbou.

6. popis hranic – Jihozápadní roh honitby je tvořen lesním porostem 116 C a elektrovodem Vrátním. Po elektrovodu jde hranice na SZ roh lesního porostu 100 D. Zde se hranice stáčí na východ a jde po severních okrajích lesních oddělení 100, 101, 106 na SV roh lesního porostu 106 A, tam se stáčí k JV a jde po V okrajích lesních oddělení 106, 111 a lesního porostu 117 C (Rohatecký chodník) až k SZ rohu lesního porostu 112 E. Tam se hranice stáčí na V po cestě, která tvoří hranici lesních majetků Obce Ratíškovice a LČR, s.p. (mezi lesními porosty 112 D, 112 E, 124 A, 124 D, 124 B, 124 C, lesními porostními skupinami 232 a 233 až k rybníkům na Soboňkách, po okraji lesa jde na JV až k trati ČD Břeclav – Přerov. Zde se stáčí k západu po cestě na jižním okraji lesních porostů 233 G, 233 D, 123 B, 123 A a dál po lesní cestě v lesním porostu 122 A k drůbežárně a na sever po cestě na okraji lesa do rohu lesních oddělení 117, 112, a 122. Dále pokračuje po okraji lesa na Z do výchozího bodu popisu hranice.

7. Vyznačení obvodu honitby – dle mapového zákresu, který je nedílnou součástí tohoto rozhodnutí.

#### Odůvodnění:

Městský úřad Hodonín, odbor životního prostředí, jako příslušný orgán státní správy myslivosti obdržel dne 11. 11. 2016 Lesů České republiky, s.p., v němž žádají o změnu honiteb citovaných honebních společenstev. Jedná se o převedení pozemků v k. ú. Rohatec o celkové výměře 218,0340 ha z honiteb Rohatec a Ratíškovice. Odůvodněním je změna vlastníka, novým vlastníkem předmětných pozemků je stát zastoupený LČR, s.p., žadatel doložil k žádosti mapové a tabulkové podklady.

V souladu s ustanovením § 29 odst. 3 zákona o myslivosti orgán státní správy myslivosti v rozhodnutí o uznání honitby uvede její název, její držitel, výměra honebních pozemků v členění podle druhů kultur, popis hranic, vyznačení obvodu honitby, výčet a výměry honebních pozemků přiřčených s uvedením jejich vlastníků a důvodů přiřčení, jakostní třídy honitby pro jednotlivé druhy zvěře navržené držitelem honitby a jejich minimální a normované stavy.

Dle znění § 31 odst. 4 zákona o myslivosti změnu honitby vyplývající ze změn vlastnictví honebních pozemků, o kterou požádá vlastník honebních pozemků, provede orgán státní správy myslivosti vždy k 31. prosinci roku následujícího po roce, v němž vlastník o úpravu požádal.

Správní orgán ke spisovému materiálu doplnil všechny potřebné podklady, žádost posoudil a rozhodl, že je oprávněná a předmětné pozemky přiřčenil k související honitbě LČR (Ratíškovice LČR). Na základě všech výše uvedených skutečností postupoval orgán státní správy myslivosti v souladu § 30 odstavce 1 zákona o myslivosti, a v souladu s § 29 odst. 3 téhož zákona uvedl název honiteb a držitele honiteb, stanovil výměru honebních pozemků v členění podle druhů kultur, dále stanovil popis hranic a vyznačil obvod honitby dle mapového zákresu. Změna minimálních a normovaných stavů nebyla navržena, proto je správní orgán nově nestanovoval. K honitbě Ratíškovice LČR byl přiřčen také pozemek ve vlastnictví Cifit, s.r.o., neboť je přiřčovanými pozemky obklopen a ztratil souvislost s původní honitbou. O přiřčení citovaných pozemků k honitbě Ratíškovice LČR požádal vlastník pozemků, toto přiřčení je v souladu se zákonem o myslivosti, proto správní orgán rozhodl a vyhověl žádosti v plném rozsahu.

**Poučení:**

Proti tomuto rozhodnutí lze podat odvolání, ve lhůtě 15 dnů ode dne jeho oznámení; prvním dnem lhůty je den následující po dni oznámení rozhodnutí. Odvolání se podává u zdejšího úřadu a rozhoduje o něm Krajský úřad Jihomoravského kraje, odbor životního prostředí. Odvolání se podává s potřebným počtem stejnopisů tak, aby jeden stejnopis zůstal správnímu orgánu a aby každý účastník dostal jeden stejnopis.



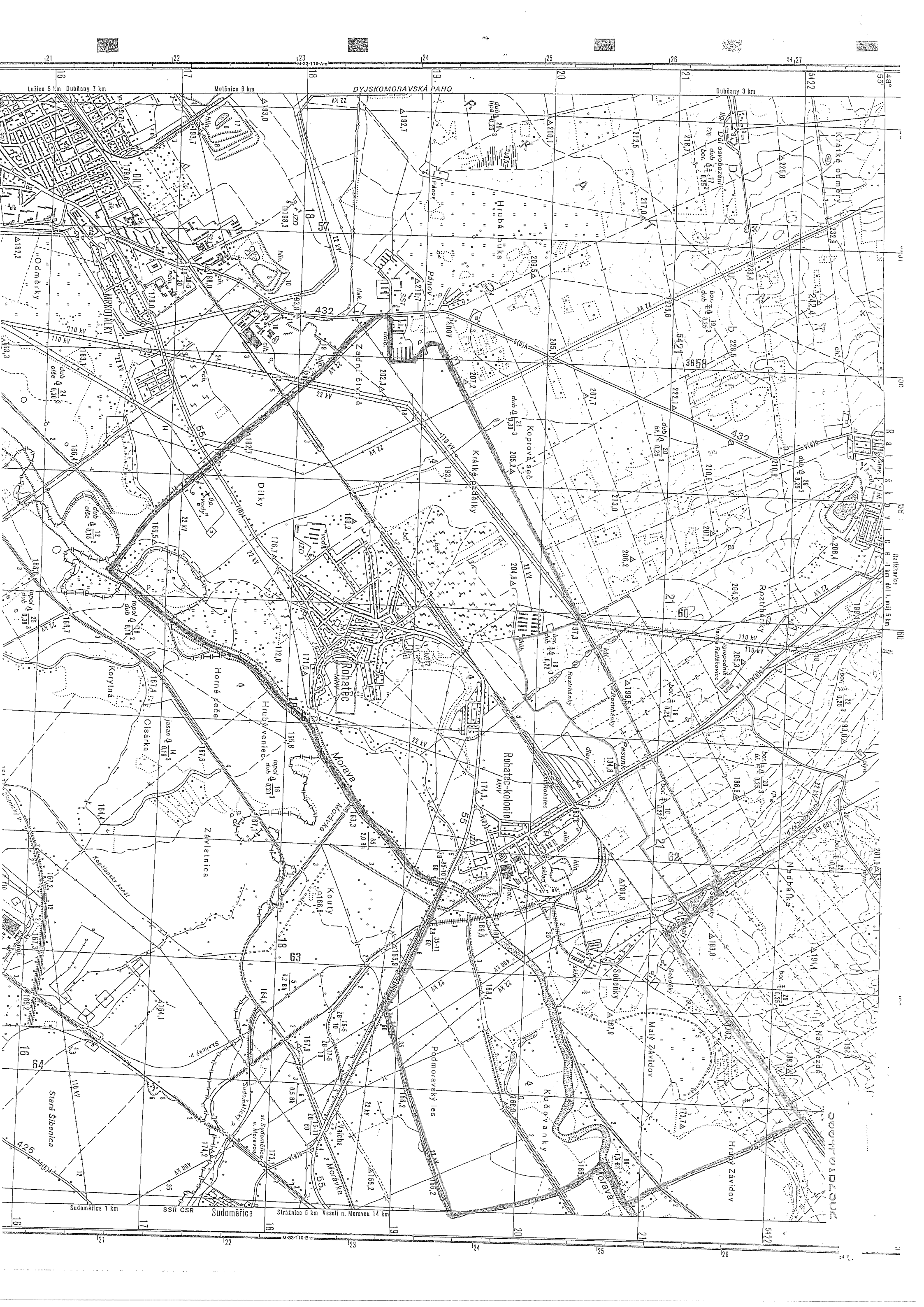
**Příloha:**

- mapy

**Obdrželi účastníci řízení dle § 27 odst. 1 správního řádu:**

- Honební společenstvo Rohatec
- Honební společenstvo Ratíškovice
- Lesy České republiky, s.p., Lesní správa Strážnice
- Cifit, s.r.o.









Milovice 1 km

VACENOVICE

NAKLO

DUBŇANY

RATIŠKOVICE

RATIŠKOVICE

TESAŘIKOV

Rohatec-kolonie

MORAVA



# MĚSTSKÝ ÚŘAD HODONÍN

odbor životního prostředí  
pracoviště: Národní třída 25, 695 35 Hodonín

Příloha č. 2



LCR0134036

SPISOVÁ ZNAČKA: MUHO 7022/2017/OŽP

Č.J.: MUHOCJ 34395/2017/OŽP

VYŘIZUJE: ing. Milan Cellar

FAX: 518 316 884



Toto rozhodnutí je do právní moci

dne 16. 6. 2017

V Hodoníně dne 17. 5. 2017

## ROZHODNUTÍ

Účastníci řízení dle § 27 odst. 1 správního řádu:

- Lesy České republiky, s.p., se sídlem 500 08 Hradec Králové, Přemyslova 1106/19, IČ 421 96 451

Městský úřad Hodonín, odbor životního prostředí jako věcně a místně příslušný orgán státní správy myslivosti podle § 60 zákona č. 449/2001 Sb., o myslivosti, v platném znění, rozhodl podle § 3 odst. 4 a § 31 odst. 5 zákona č. 449/2001 Sb., o myslivosti, v platném znění, v souladu s vyhláškou č. 491/2002 Sb., o způsobu stanovení minimálních a normovaných stavů zvěře a o zařazování honiteb nebo jejich částí do jakostních tříd a v souladu s ustanovením § 10 a 11 odst. 1 písm. b) zákona č. 500/2004 Sb., správní řád, v platném znění, dále v souladu s ustanovením § 67 až 69 zákona č. 500/2004 Sb., správní řád, v platném znění, takto:

Lesům České republiky, s.p., se sídlem 500 08 Hradec Králové, Přemyslova 1106/19, IČ 421 96 451, jako držitelů honitby

povoluje

změnu minimálních a normovaných stavů v honitbě Ratiškovice LČR od 1. 1. 2018 a

stanoví

1. minimální a normované stavy zvěře a jakostní třídy honitby pro jednotlivé druhy zvěře

Druh zvěře	Jakostní třída	Plocha	Min. stavy	Nks
Smrčí	2	759,6131	19	73
Zaječí	II A	760,4493	38	182

2. výměra honebních pozemků v členění podle druhů kultur

Lesní půda 759,6131 ha  
Vodní plocha 4,8748 ha

Ostatní plochy 0,8362 ha  
Celková výměra honitby 765,3241 ha

3. Rozčlenění podle vlastnictví - pozemky vlastní 725,3420 ha  
- pozemky přiřčené 39,9821 ha

4. Popis hranic – Jihozápadní roh honitby je tvořen lesním porostem 116 C a elektrovodem Vrátním. Po elektrovodu jde hranice na SZ roh lesního porostu 100 D. Zde se hranice stáčí na východ a jde po severních okrajích lesních oddělení 100, 101, 106 na SV roh lesního porostu 106 A, tam se stáčí k JV a jde po V okrajích lesních oddělení 106, 111 a lesního porostu 117 C (Rohatecký chodník) až k SZ rohu lesního porostu 112 E. Tam se hranice stáčí na V po cestě, která tvoří hranici lesních majetků Obce Ratíškovice a LČR, s.p. (mezi lesními porosty 112 D, 112 E, 124 A, 124 D, 124 B, 124 C, lesními porostními skupinami 232 a 233 až k rybníkům na Soboňkách, po okraji lesa jde na JV až k trati ČD Břeclav – Přerov. Zde se stáčí k západu po cestě na jižním okraji lesních porostů 233 G, 233 D, 123 B, 123 A a dál po lesní cestě v lesním porostu 122 A k drubežárně a na sever po cestě na okraji lesa do rohu lesních oddělení 117, 112, a 122. Dále pokračuje po okraji lesa na Z do výchozího bodu popisu hranice.

5. Vyznačení obvodu honitby – dle mapového zákresu, který je nedílnou součástí tohoto rozhodnutí.

#### Odůvodnění:

Držitel honitby požádal Městský úřad Hodonín, odbor životního prostředí dopisem č.j. LCR137/000---/2016 ze dne 4.5.2017, který byl doručen 9. 5. 2017, o změnu minimálních a normovaných stavů zvěře v honitbě Ratíškovice LČR.

Tímto podáním bylo ve smyslu § 44 odst. 1 zákona č.500/2004 Sb., správní řád, v platném znění (dále jen „správní řád“) zahájeno správní řízení ve věci.

Dikce § 31 odst. 5 zákona č. 449/201, o myslivosti, v platném znění (dále jen „zákon o myslivosti“) stanoví, že orgán státní správy myslivosti může na návrh držitele honitby, orgánu ochrany přírody nebo orgánu státní správy lesa v odůvodněných případech rozhodnout o změně minimálních nebo normovaných stavů zvěře pro danou honitbu.

Dle znění § 3 odst. 4 zákona o myslivosti vyhláška (vyhláška 491/2002 Sb., o způsobu stanovení minimálních a normovaných stavů zvěře a o zařazování honiteb nebo jejich částí do jakostních tříd /dále jen „vyhláška“) stanoví způsob stanovení minimálních a normovaných stavů zvěře, zařazování honiteb nebo jejich částí do jakostních tříd.


Návrh podal držitel honitby a odůvodnil ho zvýšením výměry honitby.

Správní orgán souhlasí s názorem žadatele, že celá současná plocha honitby je vhodná pro chov zvěře a dle znění § 31 odst. 5 povolil změnu minimálních a normovaných stavů zvěře. V souladu s § 29 odstavce 3 téhož zákona uvedl název držitele honitby, uvedl výměru honebních pozemků v členění podle druhů kultur, dále uvedl popis hranic a vyznačil obvod honitby dle mapového

zákresu. Jakostní třídy honitby pro jednotlivé druhy zvěře a jejich minimální a normované stavy byly stanoveny dle vyhlášky, tak jak je uvedeno ve výroku tohoto rozhodnutí.

**Poučení:**

Proti tomuto rozhodnutí lze podat odvolání, ve lhůtě 15 dnů ode dne jeho oznámení; prvním dnem lhůty je den následující po dni oznámení rozhodnutí. Odvolání se podává u zdejšího úřadu a rozhoduje o něm Krajský úřad Jihomoravského kraje, odbor životního prostředí. Odvolání se podává s potřebným počtem stejnopisů tak, aby jeden stejnopis zůstal správnímu orgánu a aby každý účastník dostal jeden stejnopis.



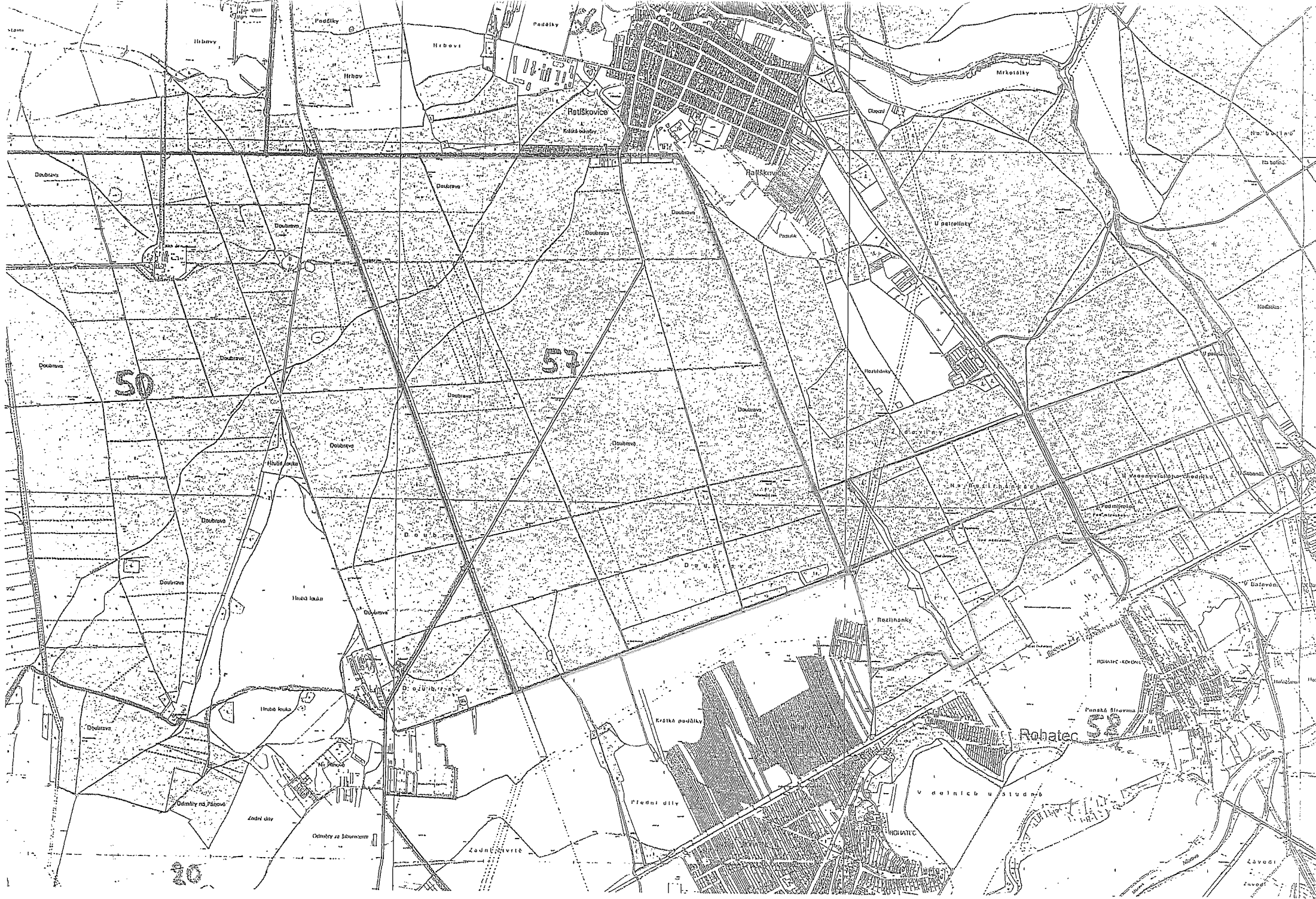
**Obdrží:**

- Spis
- Lesy České republiky, s.p., lesní správa Strážnice

**Příloha:**

- mapa





1:10000

Dobruva

Dobruva

Dobruva

20

Hřibov

Pařítky

Hřibov

Pařítky

Hřibov

Ratíškovice

Krátká osada

Olšec

Mrkotálky

Dobruva

Dobruva

Dobruva

Dobruva

Ratíškovice

Pančá

U patolácký

50

57

Hrubá louka

Dobruva

Dobruva

Dobruva

Hrančany

Dobruva

Hrubá louka

Dobruva

Dobruva

Pozitronky

U Věže

U Ústevon

Hrubá louka

Dobruva

Dobruva

Dobruva

Pančá

U Věže

U Ústevon

Odměny na Páňově

Hrubá louka

Dobruva

Dobruva

Pančá

Pančá Stravena

U Ústevon

Odměny na Páňově

Odměny na Sibusovně

Závní dvůr

Přední díly

Pančá

U Věže

U Ústevon

Rohatec

52

Závní dvůr

