








KRAJSKÝ ÚŘAD KRAJE Vysočina

Název dokumentu:	Smlouva o zřízení služebnosti				
Oprávněn/pověřen k podpisu:	Ing. Libor Joukl				
Schváleno:	RK	Datum:	6.9.2016	Č.usnesení:	1613/28/2016/RK
Dokument uložen u:	OM				
Počet vyhotovení:	4				
Adresát:	E.ON Distribuce, a.s.				
Smluvní částka: 1)	3799.00				
Odpovědný odbor: 2)	odbor majetkový				
Podpis zajistit do:	neprodleně				

	Pracoviště/pracovník	Datum	Podpis
Zpracoval:	OM/M. Semotamová	21.10.2016	
Projednáno s:	OM/J.Mrázková	21.10.2016	
Právní kontrola:	OM/J.Mrázková	21.10.2016	
Předkládá:	OM/P.Kolář	21.10.2016	
Potvrzení příjmu smlouvy do předběžné evidence 3)	OM/P.Kolář	21.10.2016	
Zodpovídá:	Příkazce operace:		
	Správce rozpočtu:		

Poznámka:

Subjekt (IČO: 28085400), se kterým je uzavírána smlouva NENÍ nespolehlivým plátcem dle § 109 od. 3 zákona o DPH; (ověření provedl: koudelova, datum ověření: 20.10.2016 14:50:28):

Smlouva o zřízení služebnosti (příjem kraje)

OM 768/2016

kú Dobronín, obec Třebíč

par.č. 1818/3 a 1818/20

Rozpočtová skladba:

1) Použije se, pokud se jedná o písemnost typu smlouvy, jejímž předmětem je peněžité plnění. Pokud je v košilce více smluv, uvede se částka souhrnná. Pokud se jedná o smlouvu, příp. smlouvy, u níž je peněžité plnění stanoveno částkou za čerpanou jednotku (např. hodinovou sazbu), uvede se částka maximálního rozsahu tohoto plnění. V případě smluv na dobu neurčitou uveďte částku jedné platby.

2) Odpovědným odborem se rozumí odbor, příp. sekce nebo samostatné oddělení, které za písemnost, její vyřízení a správu záležitosti (správu smluvního vztahu) odpovídá.

3) Potvrzuje vždy vedoucí odpovědného odboru (nenahrazuje právní kontrolu).



KUJIP013KPEV

Smlouva o zřízení služebnosti

uzavřená podle ustanovení § 1257 a násl. zákona č. 89/2012/Sb., občanský zákoník,
v platném znění a
zákona č. 458/2000 Sb. § 25 odst. 4, o podmínkách podnikání a o výkonu státní správy
v energetických odvětvích a o změně některých zákonů (energetický zákon)

8692/16

mezi těmito smluvními stranami:

Kraj Vysočina, se sídlem v Jihlavě, Žižkova 57, 587 33 Jihlava
zastoupený hejtmánem kraje MUDr. Jiřím Běhounkem
k podpisu smlouvy pověřen Ing. Libor Joukl, náměstek hejtmána pro oblast majetku,
dopravy a silničního hospodářství
IČ: 708 90 749
DIČ: CZ70890749
Bankovní spojení: Sberbank CZ, a.s.
č.ú.: 40 50 00 50 19/6800
VS 1680510768

na straně povinného ze služebnosti

a

E.ON Distribuce, a.s., se sídlem F. A. Gerstnera 2151/6, 370 49 České Budějovice

IČ: 280 85 400

DIČ: CZ28085400

zapsaná v Obchodním rejstříku vedeném Krajským soudem v Českých Budějovicích, odd. B,
vločka 1772

zastoupena na základě Plné moci ze dne 17. 9. 2015 společností

**E.ON Česká republika, s.r.o. se sídlem F. A. Gerstnera 2151/6, 370 49 České
Budějovice**

IČ: 257 33 591

DIČ: CZ25733591

zapsané v obchodním rejstříku Krajského soudu v Českých Budějovicích, oddíl C, č. vložky 15066

**jednající Ing. Markétou Mottlovou, manažerem věcných břemene na základě Pověření ze
dne 4. 3. 2016**

na straně oprávněného ze služebnosti

takto:

Článek I. Předmět smlouvy

1. Povinný ze služebnosti je na základě zákona 157/2000 Sb. o přechodu některých věcí, práv a závazků z majetku České republiky do majetku krajů a Rozhodnutí Ministerstva dopravy a spojů č. 3796/01-9-KM ze dne 10. 9. 2001 a smlouvy darovací ze dne 1. 8. 2008 výhradním vlastníkem pozemku par. č. 1818/3 a 1818/20 v katastrálním území Dobronín a obci Dobronín (dále jen „pozemek“). Pozemek je zapsán u Katastrálního úřadu pro Vysočinu, katastrální pracoviště Jihlava v katastru nemovitostí pro uvedené k. ú. a obec na LV 654.
2. Oprávněný ze služebnosti zrealizoval a uvedl na základě kolaudačního souhlasu č.j. MUPL/59/2016-S ze dne 28. 1. 2016 do užívání stavbu „Dobronín, úprava NN, Příkrá, zemní kabelové vedení NN“ (dále jen „stavba“) na výše uvedeném pozemku.

3. V souladu s článkem I. bod 4. smlouvy o smlouvě budoucí o zřízení služebnosti, uzavřené mezi povinným a oprávněným dne 13. 7. 2015 zřizuje povinný služebnost užívání části pozemku ve prospěch oprávněného, spočívající ve zřízení a provozování stavby na pozemku tak, jak je uvedeno v geometrickém plánu č. 774-39078/2016 ze dne 18. 5. 2016, který vyhotovil Geoding spol. s r. o. a tvoří nedílnou součást této smlouvy.
4. Oprávněný má v souvislosti se zřízením a provozem stavby právo vstupovat a vjíždět na pozemek uvedený v čl. I. odst. 1. této smlouvy.
5. Oprávněný takto zřízenou služebnost přijímá a povinný, jako vlastník zatěžované nemovitosti, je povinen toto právo strpět.

Článek II. Podstatné náležitosti smlouvy

1. Služebnost se sjednává úplatně. Výše úplaty za zřízení služebnosti vyplývá z ceníku Pravidel Rady Kraje Vysočina pro zřizování služebností na majetku Kraje Vysočina, které byly schváleny usnesením Rady Kraje Vysočina 1345/24/2016/RK ze dne 25. 7. 2016 a činí **částku 3 140 Kč bez DPH** (slovy: Třítisícestočtyřicetkorunčeských).
2. **Částka 3 140 Kč a DPH** ve výši platné ke dni uskutečnitelného zdanitelného plnění, bude uhrazena do 30 dnů ode dne výzvy k úhradě po uveřejnění smlouvy v informačním systému veřejné správy – Registru smluv na číslo účtu a variabilní symbol uvedené v záhlaví smlouvy. Poté, co bude připsána na účet povinného celková částka včetně DPH, tak jak je uvedeno výše, bude podán návrh na vklad práva odpovídajícího služebnosti Katastrálnímu úřadu pro Vysočinu, katastrálnímu pracovišti Jihlava.
3. Správní poplatek za vklad práva odpovídající služebnosti uhradí oprávněný.
4. Služebnost je sjednána na dobu, po kterou bude oprávněným provozována stavba na pozemku uvedeném v čl. I. bod. 1. této smlouvy. V případě, že oprávněný převede tuto stavbu na jiného vlastníka, vyjma případu přeměny oprávněného jako právnické osoby, je oprávněný povinen do 30 dnů ode dne převodu oznámit povinnému novému vlastníka stavby.
5. Oprávněný a povinný ze služebnosti následně uzavřou dohodu o zrušení služebnosti s tím, že náklady související se zrušením služebnosti hradí oprávněný.
6. Právo odpovídající služebnosti nabude oprávněný vkladem práva odpovídajícího služebnosti s právními účinky k okamžiku podání návrhu na vklad do katastru nemovitostí u Katastrálního úřadu pro Vysočinu, katastrální pracoviště Jihlava.

Článek III. Povinnosti při provozu stavby

1. Oprávněný se zavazuje písemně, v souladu se zákonem, oznámit příslušné příspěvkové organizaci, která majetek užívá, každý zásah a jeho účel na pozemku povinného, ke kterému je oprávněn z této smlouvy a šetřit co nejvíce jeho majetek. Pokud v důsledku existence služebnosti vznikne výstavbou, údržbou a opravami stavby ze strany oprávněného, ale i nezávisle, tj. provozní závadou, straně vlastníka zatěžované nemovitosti škoda a znehodnocení pozemku, ponese náklady na jejich odstranění oprávněný, případně zajistí nápravu v plném rozsahu.

2. Náklady spojené s běžnou údržbou služebného pozemku nese povinný. Náklady vyvolané činnostmi oprávněného na služebném pozemku nese oprávněný.

Článek IV. Závěrečná ustanovení


1. Skutečnosti ve smlouvě blíže nespecifikované se řídí příslušnými ustanoveními zákona č. 89/2012 Sb., občanský zákoník, v platném znění.
2. Tato smlouva je vyhotovena ve 4 stejnopisech, z nichž dva výtisky obdrží povinný, jeden výtisk oprávněný a jeden výtisk je určen pro Katastrální úřad pro Vysočinu, katastrální pracoviště Jihlava.
3. O uzavření smlouvy o zřízení služebnosti spočívající ve zřízení a užívání stavby bylo v souladu s ustanovením § 59 odst. 3 zákona 129/2000 Sb., o krajích, ve znění pozdějších předpisů, rozhodnuto usnesením Rady Kraje Vysočina 1613/28/2016/RK ze dne 6. 9. 2016.
4. Smluvní strany této smlouvy prohlašují, že si smlouvu o zřízení služebnosti přečetly, že je uzavírána po vzájemném projednání, podle jejich pravé a svobodné vůle, určitě, vážně a srozumitelně, nikoli v tísní ani za nápadně nevýhodných podmínek. Na důkaz toho připojují své podpisy.
5. Smlouva o zřízení služebnosti nabývá platnosti dnem podpisu smlouvy.
6. Oprávněný ze služebnosti výslovně souhlasí se zveřejněním celého textu smlouvy včetně podpisů (v případě fyzické osoby bude zveřejněný text smlouvy anonymizován v rozsahu osobních údajů) v informačním systému veřejné správy – Registru smluv.
7. Smluvní strany se dohodly, že zákonnou povinnost dle § 5 odst. 2 zákona o registru smluv splní Kraj Vysočina.

19. 09. 2016

V dne.....
Za oprávněného:




E.ON Energy Research Center s.r.o.
F. A. Gracina 210/1b
370 49 Jihlava, Czech Republic




Ing. Markéta Mottlová
manažer věcných břemen

24. 10. 2016

V Jihlavě dne
Za povinného:


Kraj Vysočina
Žižkova 67, 587 33 Jihlava



Ing. Libor Joukl
náměstek hejtmána pro oblast
majetku, dopravy a silničního hospodářství

VÝKAZ DOSAVADNÍHO A NOVÉHO STAVU ÚDAJŮ KATASTRU NEMOVITOSTÍ

str. 1

Dosavadní stav				Nový stav											
Označení pozemku parc. číslem	Výměra parcely		Druh pozemku Způsob využití	Označení pozemku parc. číslem	Výměra parcely		Druh pozemku Způsob využití	Typ stavby Způsob využití	Způsob urč. výměry	Porovnání se stavem evidence právních vztahů					
	ha	m2			ha	m2				Díl přechází z pozemku označeného v katastru nemovitostí	dřívější poz. evidenci	Číslo listu vlastnictví	Výměra dílu		Označení dílu
												ha	m2		
st.193										st.193		785			
190/1										190/1		10001			
190/13										190/13		10001			
190/15										190/15		10001			
190/54										190/54		906			
190/55										190/55		10001			
190/65										190/65		10001			
190/66										190/66		10001			
192/2										192/2		227			
192/4										192/4		227			
1818/1										1818/1		10001			
1818/3										1818/3		654			
1818/18										1818/18		10001			
1818/19										1818/19		10001			
1818/20										1818/20		654			
1818/34										1818/34		10001			

Oprávněný: dle listiny
Druh věcného břemene: dle listiny

GEOMETRICKÝ PLÁN pro vymezení rozsahu věcného břemene k části pozemku	Geometrický plán ověřil úředně oprávněný zeměměřičský inženýr:	Stejnopis ověřil úředně oprávněný zeměměřičský inženýr:
	Jméno, příjmení: Ing. Ladislav Dokulil	Jméno, příjmení: Ing. Eduard Banzel
	Číslo položky seznamu úředně oprávněných zeměměřičských inženýrů: 582/1995	Číslo položky seznamu úředně oprávněných zeměměřičských inženýrů: 603/1995
	Dne: 18. 5. 2016 Číslo: 702/2016	Dne: 27. 05. 2016 Číslo: 385/16
Náležitosti a přesnosti odpovídá právním předpisům	Tento stejnopis odpovídá geometrickému plánu v elektronické podobě uloženému v dokumentaci katastrálního úřadu.	
Vyhoví: Geodíng spol. s.r.o. Na Pankráci 1597/6 Praha 4, tel. 568 847255-8/C	Katastrální úřad souhlasí s očíslováním parcel.	Ověření stejnopisu geometrického plánu v listinné podobě.
Číslo plánu: 774-39078/2016	KÚ pro Vysočinu KP Jihlava Ing. Iva Sádková PGP-674/2016-707 2016.05.25 13:46:38 CEST	
Okres: Jihlava		
Obec: DOBRONÍN		
Kat. území: DOBRONÍN KMD, Jihlava 5-0/41		
Mapový list: KMD, Jihlava 5-0/43	Dosavadním vlastníkům pozemků byla poskytnuta možnost seznámit se v terénu s průběhem navrhovaných nových hranic, které byly označeny předepsaným způsobem.	

Seznam souřadnic (S-JTSK)

Číslo bodu	Souřadnice pro zápis do KN			Poznámka
	Y	X	Kód kvality	
641-347	663567,11	1121473,49	3	
674-885	663543,05	1121424,44	8	
77	663522,53	1121396,98	3	
78	663522,12	1121396,07	3	
79	663518,44	1121389,09	3	
80	663518,73	1121387,66	3	
81	663522,01	1121386,01	3	
82	663522,94	1121386,78	3	
83	663527,44	1121394,24	8	
84	663528,12	1121396,00	3	
86	663531,98	1121403,69	3	
87	663535,19	1121409,53	3	
88	663539,06	1121416,81	3	
90	663545,01	1121428,34	8	
91	663547,89	1121434,29	3	
92	663551,88	1121442,18	3	
93	663541,37	1121421,09	8	
94	663557,95	1121455,22	3	
95	663561,52	1121462,75	3	
96	663565,88	1121472,26	3	
97	663541,32	1121420,54	3	
98	663568,28	1121473,84	3	
99	663541,56	1121420,98	3	
100	663576,93	1121469,59	3	
101	663577,42	1121469,48	3	
102	663579,71	1121469,39	3	
103	663586,64	1121469,75	3	
104	663594,97	1121469,76	3	
105	663596,71	1121469,35	3	
106	663597,99	1121468,65	3	
107	663601,78	1121465,04	3	
108	663602,65	1121463,77	3	
109	663603,10	1121462,59	3	
110	663604,29	1121457,54	3	
111	663605,50	1121449,86	8	
112	663606,28	1121449,94	3	
113	663613,54	1121451,12	3	
114	663614,42	1121451,34	3	
115	663615,46	1121451,63	3	
116	663541,14	1121420,64	8	
117	663522,99	1121396,78	3	
118	663522,56	1121395,85	3	
119	663518,96	1121389,01	3	
120	663519,17	1121388,00	3	
121	663521,95	1121386,61	3	
122	663522,56	1121387,12	3	

123	663527,01	1121394,44	3
124	663527,66	1121396,20	3
125	663531,32	1121403,48	3
126	663531,54	1121403,93	3
127	663534,75	1121409,77	3
128	663538,62	1121417,05	3
129	663540,73	1121421,14	3
130	663544,66	1121428,51	3
131	663547,45	1121434,51	3
132	663551,44	1121442,40	3
133	663554,52	1121448,77	3
134	663557,49	1121455,42	3
135	663561,06	1121462,97	3
136	663565,46	1121472,56	3
137	663566,94	1121473,97	3
138	663568,32	1121474,38	3
139	663561,91	1121463,61	8
140	663577,09	1121470,07	3
141	663577,48	1121469,98	3
142	663579,71	1121469,89	3
143	663586,62	1121470,25	3
144	663595,03	1121470,26	3
145	663596,89	1121469,83	3
146	663598,29	1121469,05	3
147	663602,16	1121465,36	3
148	663603,09	1121464,01	3
149	663603,58	1121462,73	3
150	663604,79	1121457,64	3
151	663605,92	1121450,40	3
152	663606,22	1121450,44	3
153	663613,44	1121451,60	3
154	663614,28	1121451,82	3
155	663615,22	1121452,09	3
156	663561,43	1121463,79	8
157	663597,52	1121468,91	8
158	663554,88	1121448,30	3
159	663597,70	1121469,38	8
160	663555,12	1121448,74	3
161	663635,45	1121431,12	8
162	663635,51	1121430,78	3
163	663635,51	1121430,31	3
164	663630,38	1121430,41	3
165	663625,74	1121430,80	3
166	663624,28	1121432,38	3
167	663622,89	1121434,87	3
168	663621,44	1121438,92	3
169	663618,95	1121446,48	3
170	663617,27	1121451,80	3
171	663617,01	1121452,99	3
172	663619,17	1121456,48	3

173	663619,72	1121458,20	3
174	663604,51	1121458,81	8
175	663620,58	1121467,01	3
176	663621,58	1121467,50	3
177	663623,10	1121467,46	3
178	663627,26	1121467,03	3
179	663633,41	1121466,77	3
180	663634,35	1121467,20	3
181	663634,37	1121467,63	8
182	663635,97	1121431,09	8
183	663636,01	1121430,82	3
184	663636,01	1121429,81	3
185	663630,36	1121429,91	3
186	663625,50	1121430,32	3
187	663623,88	1121432,08	3
188	663622,43	1121434,67	3
189	663620,96	1121438,76	3
190	663618,47	1121446,32	3
191	663616,79	1121451,68	3
192	663613,27	1121451,08	8
193	663618,71	1121456,70	3
194	663619,22	1121458,30	3
195	663613,19	1121451,56	8
196	663620,10	1121467,33	3
197	663621,48	1121468,00	3
198	663623,14	1121467,96	3
199	663627,30	1121467,53	3
200	663633,31	1121467,27	3
201	663633,87	1121467,52	3
202	663633,87	1121467,66	8
203	663616,59	1121452,58	3
204	663616,53	1121453,19	3
205	663622,20	1121435,31	8
207	663541,06	1121420,68	3
208	663621,92	1121436,09	8
210	663531,80	1121402,92	3
212	663532,06	1121403,36	3
213	663531,64	1121403,02	3
214	663531,87	1121403,47	3
216	663588,75	1121537,36	3
217	663588,84	1121534,87	3
218	663587,88	1121527,06	8
219	663587,45	1121524,43	3
220	663587,02	1121522,85	3
221	663583,96	1121516,73	3
222	663582,57	1121515,02	3
223	663582,01	1121514,86	3
224	663581,84	1121514,93	3
225	663577,17	1121516,20	8
226	663572,18	1121517,69	3

227	663572,27	1121518,82	8
228	663589,91	1121537,10	3
229	663589,27	1121536,96	3
230	663589,34	1121534,82	3
231	663588,38	1121527,03	8
232	663587,93	1121524,33	3
233	663587,50	1121522,67	3
234	663584,38	1121516,45	3
235	663582,85	1121514,58	3
236	663581,99	1121514,34	3
237	663581,68	1121514,45	3
238	663576,98	1121515,73	8
239	663571,66	1121517,33	3
240	663571,77	1121518,86	3
241	663589,32	1121537,48	8
242	663589,84	1121537,43	8
243	663589,27	1121536,83	3
244	663588,77	1121536,87	3
245	663588,48	1121527,82	8
246	663587,98	1121527,87	8
247	663587,60	1121525,37	8
248	663588,10	1121525,33	8
249	663587,69	1121523,39	8
250	663587,19	1121523,46	8
251	663582,41	1121514,98	8
252	663583,06	1121514,84	8
253	663571,80	1121517,29	8



