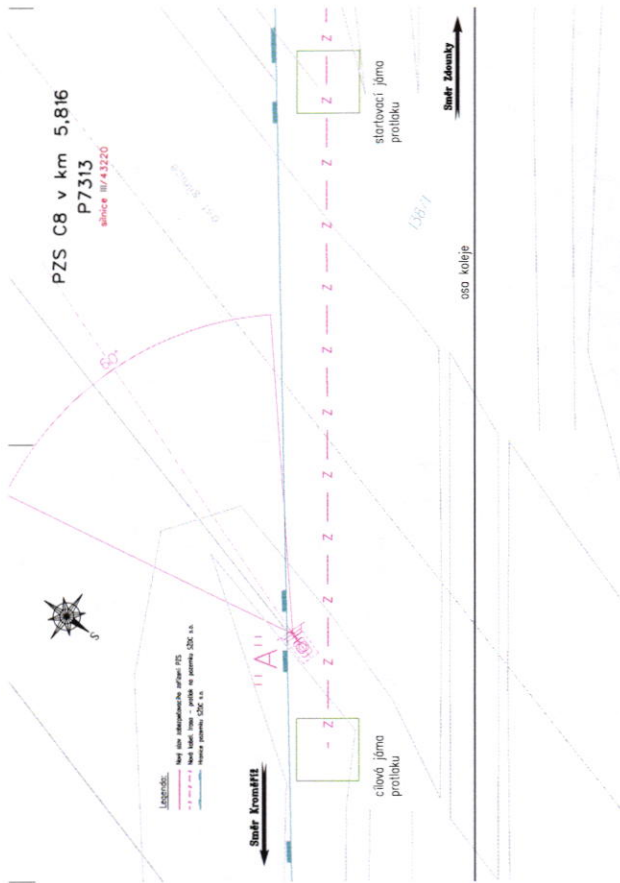
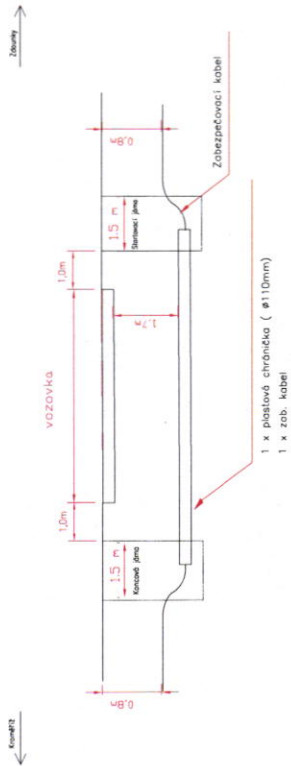


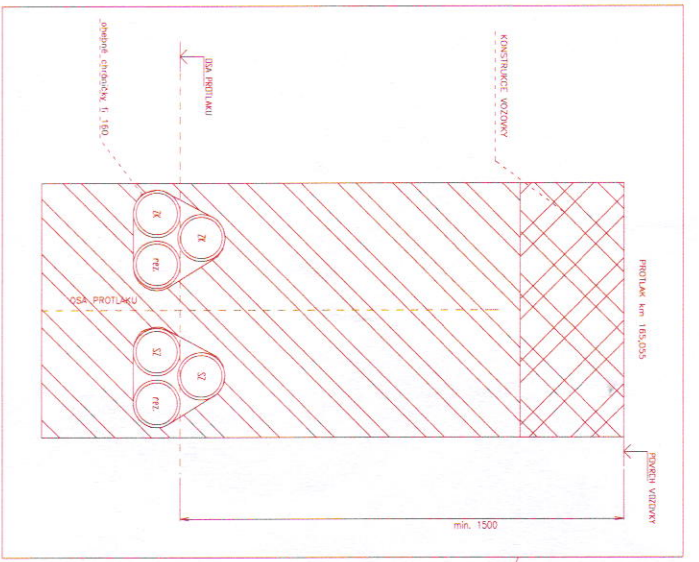
OBSAHUJÍCÍ PROJEKT:		Výpis čísel	
NP	Objektová část	1/1	1/1
OP PRŮJ.	OP PRŮJ.	1/1	1/1
OP PRŮJ.	OP PRŮJ.	1/1	1/1
OP PRŮJ.	OP PRŮJ.	1/1	1/1
Projektant: SB projekt s.r.o.		Výkon čísel:	
SB projekt s.r.o.		Výkon čísel:	
Značka: Značka třídní soustavy na AC 25 kV, 50 Hz		Výkon čísel:	
v Jiskru, Nedvědice - Rákovice		Výkon čísel:	
Dátum: 05.10.2017, 1. korektura - změna územní studie PDS v 1:1000		Výkon čísel:	
Měřítko: Rozměry předmětů, km 1:500 (P7313)		Výkon čísel:	
Měřítko: Rozměry předmětů, km 1:500 (P7313)		Výkon čísel: D.1	
Měřítko: Rozměry předmětů, km 1:500 (P7313)		Výkon čísel: P-4	



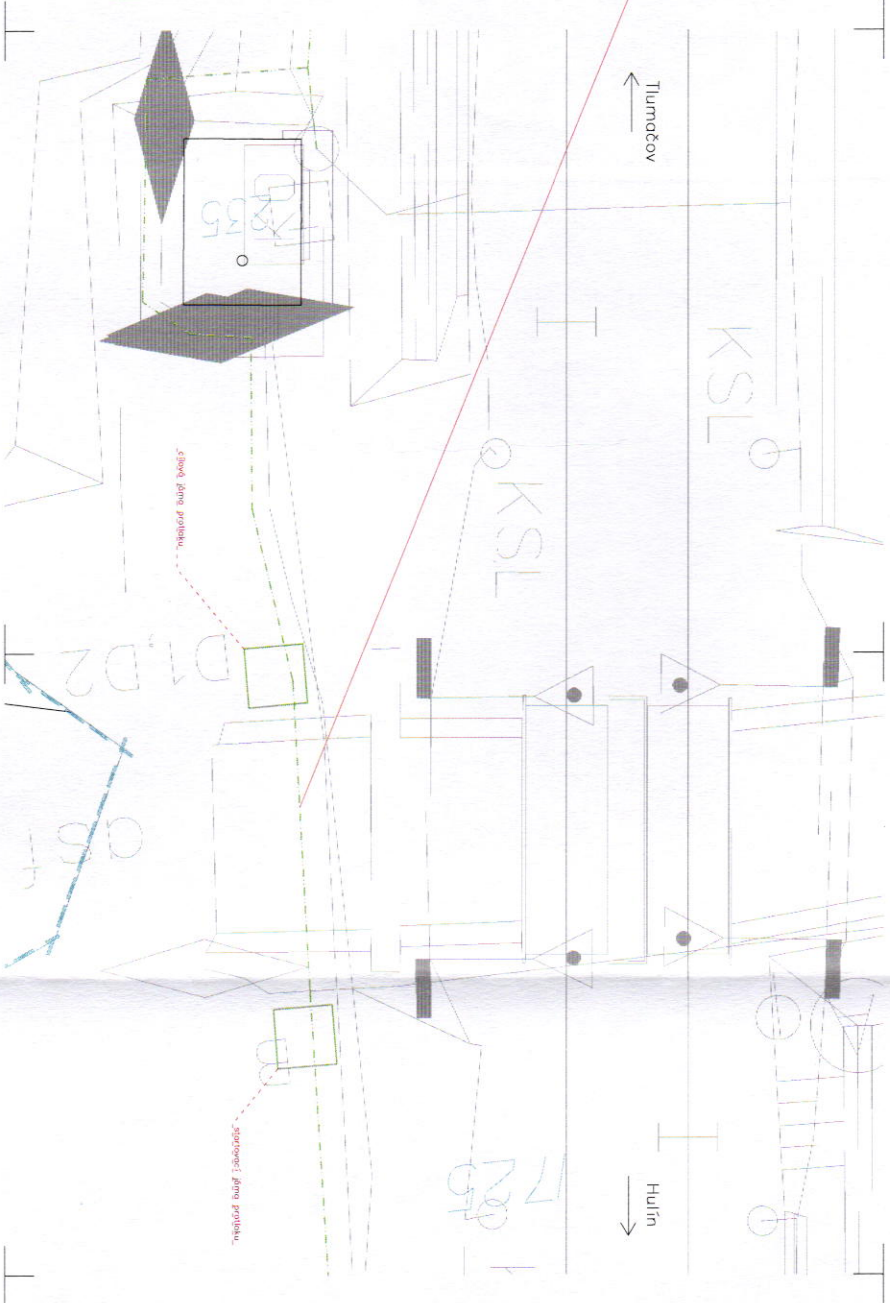
Vzorový řez uložení kabelu v chráničce pod silnicí



Přechod kabelů pod silnicí bude realizován formou protlaku.

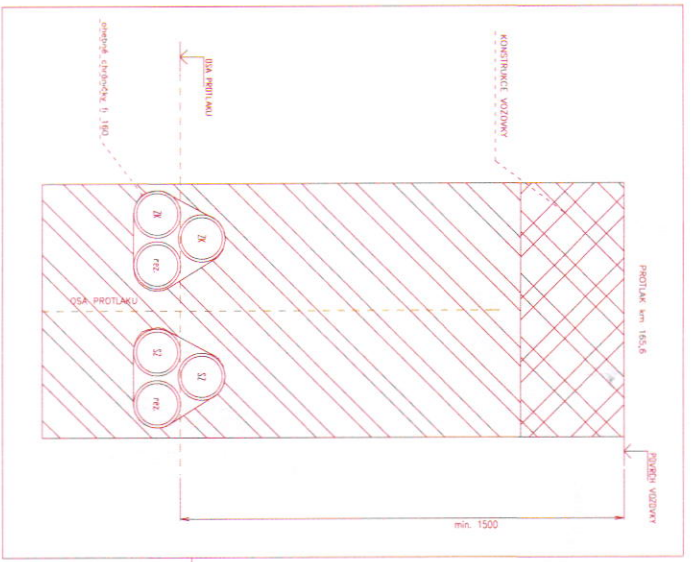


K - základní kámen
 SZ - základní kámen
 rez. - základní kámen
 rez. - betonový podklad

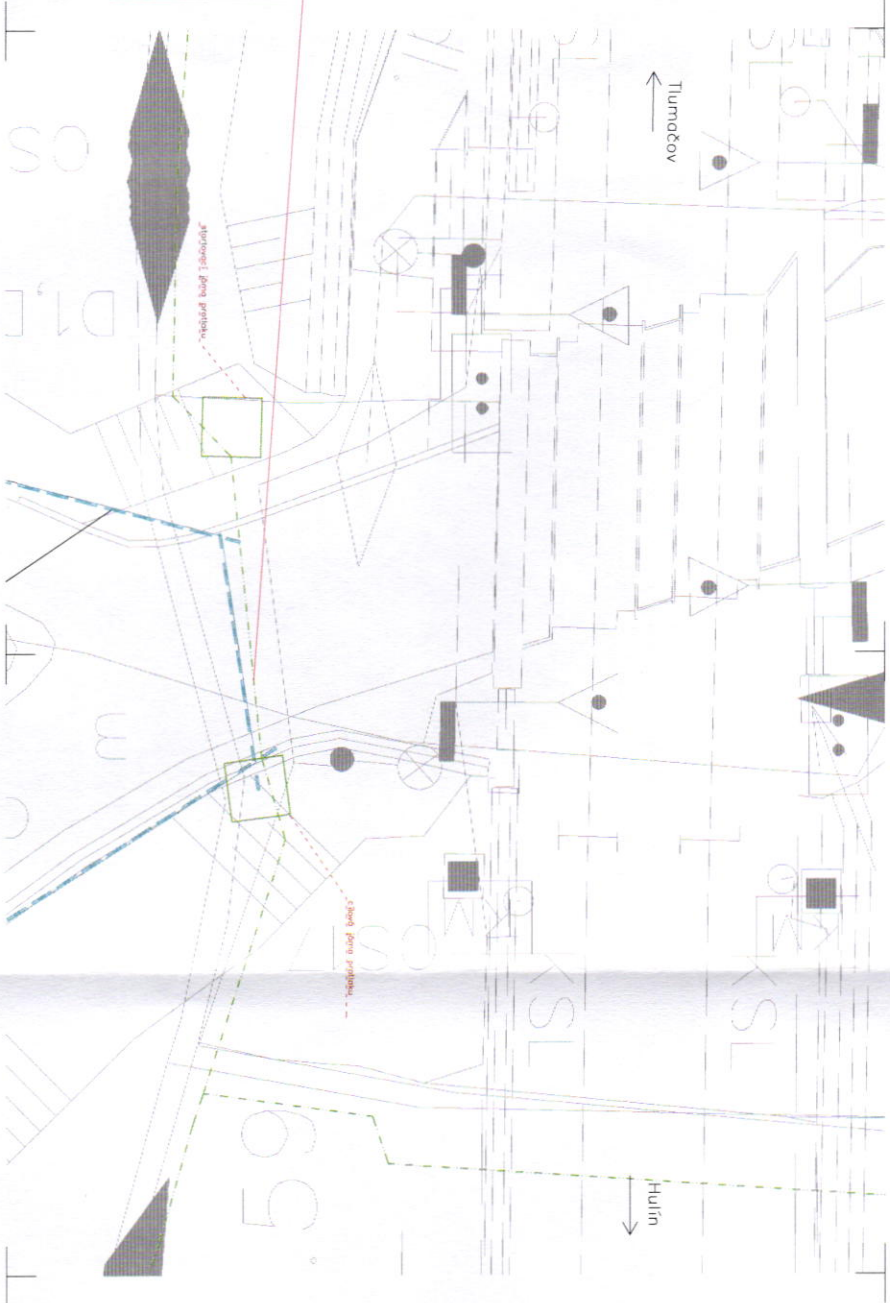


LEGENDA

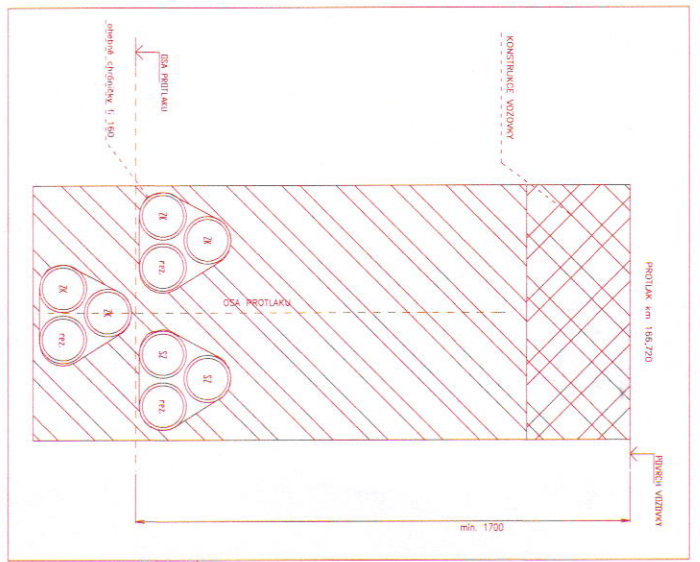
- Hranice dížního pozemku
- Hranice dížního pozemku
- Hranice dížního pozemku
- Hranice dížního pozemku



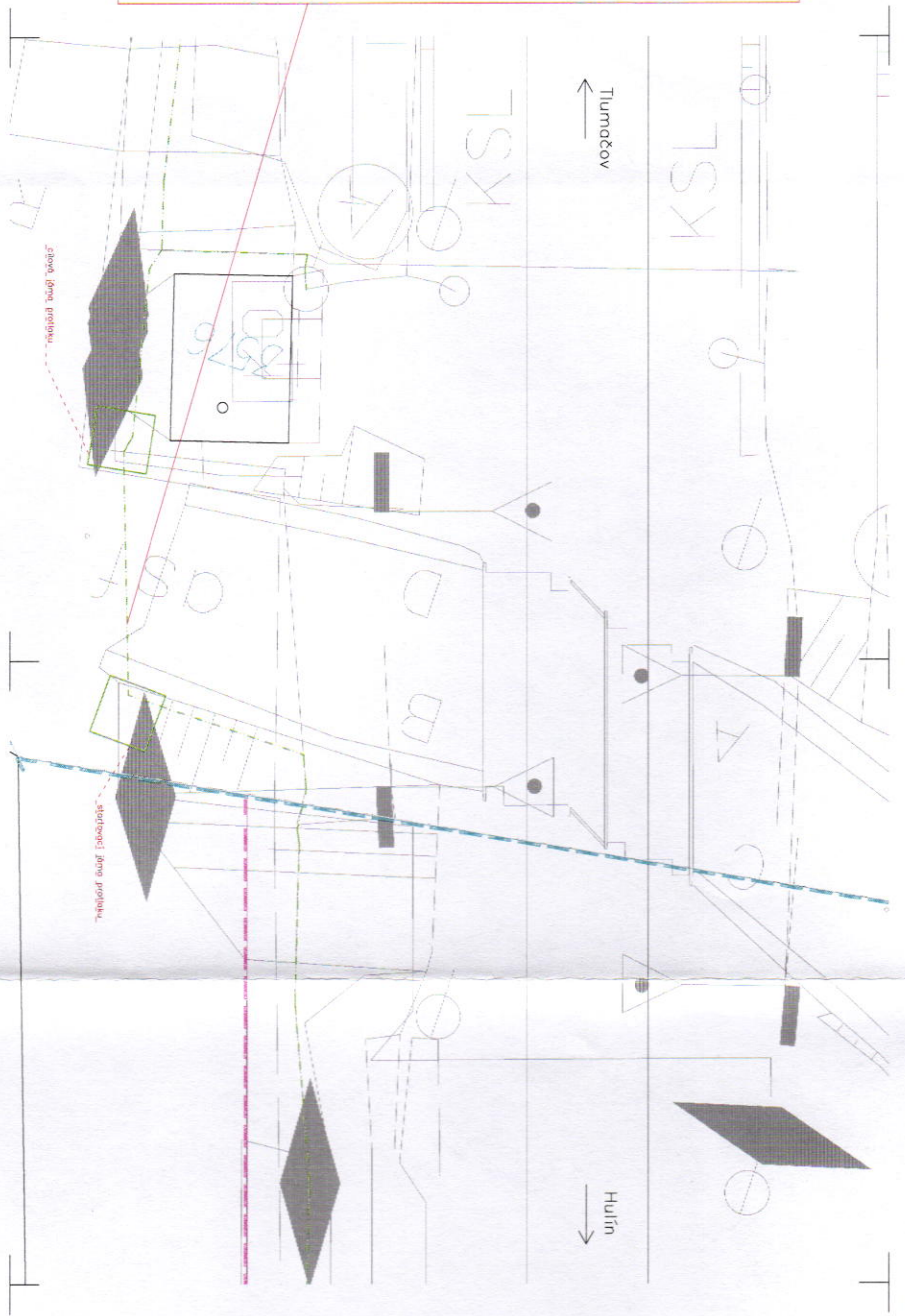
Profil dle ústředního záznamu
 K – zadržovací kotel
 S – sádkovací kotel
 r2 – hrana pro dřepění kotelů



- LEGENDA**
- Hlavní sádkovací trasa, zpr.
 - Hlavní kolektorová trasa, zpr.
 - Hranice dědičného pozemku
 - Hranice dědičného pozemku
 - Hranice dědičného pozemku



Popis dle tabulky v kapitole 1.1.1. tabulky
 K - kabelové vedení
 SZ - sdělovací vedení
 rez. - rezervy pro doplnění kabelů



LEGENDA

- Hranice držního pozemku
- Hranice držního pozemku
- Hranice držního pozemku
- Hlavní kabelová trasa, rezervy

