

Pozemkový fond České republiky,

Sídlo: Ve Smečkách 33, 110 00 Praha 1,

zastoupený Ing. Jiřím Smolíkem, vedoucím Územního pracoviště v Táboře,

adresa: Purkyňova 2533, 390 02 Tábor,

IČ: 457 97 072

DIČ: 001-457 97 072

Zapsán v obchodním rejstříku vedeném

Městským soudem v Praze, odd.A, vložka 6664

Bankovní spojení: GE CAPITAL BANK a.s. Tábor, č. účtu: 31707-674/0600, var.s.13210247

(dále jen "pronajímatel")

- na straně jedné -

a

**REPROGEN a.s., se sídlem Husova č. 607, 391 11 Planá nad Lužnicí, zastoupená
předsedou představenstva panem Ing. Františkem Zobalem,**

IČ: 46678450

Zapsán v obchodním rejstříku vedeném

Krajským soudem v Českých Budějovicích ,odd.B, vložka 516 (dále jen "nájemce")

- na straně druhé -

uzavírají podle ust. § 663 a násl. zákona č. 40/1964 Sb., Občanský zákoník, ve znění později
platných změn a doplňků, tuto:

NÁJEMNÍ SMLOUVU č.132N02/47

Čl. I

Pronajímatel spravuje ve smyslu ust. § 17 zákona č. 229/1991 Sb., ve znění později
platných změn a doplňků (dále jen "zákon o půdě") nemovitosti ve vlastnictví státu zapsané u
Katastrálního úřadu v Táboře, obec Želeč, **katastrální území** (dále jen k.ú.) **Bezděčín** o
celkové výměře **5,3445 ha**, obec Skrýchov u Malšic, **k.ú. Dudov** o celkové výměře
1,9229 ha, obec Skrýchov u Malšic, **k.ú. Skrýchov u Malšic** o celkové výměře **2,9241 ha**,
obec Soběslav, **k.ú. Soběslav** o celkové výměře **0,8595 ha**, obec Želeč, **k.ú. Želeč u
Tábora** o celkové výměře **13,2316 ha**,

Celková výměra touto smlouvou pronajaté půdy činí 24,2826 ha.

Všechny pozemky jsou specifikované v příloze č. 1 - list 2 až 8 této smlouvy.

Příloha č. 1 /výpočet ročního nájemného, výpisy údajů z katastru nemovitostí a opisy
vlastníka / je nedílnou součástí této smlouvy.

Čl. II

Pronajímatel přenechává nájemci nemovitosti uvedené v čl. I do užívání za účelem:
- provozování zemědělské výroby

Čl. III

Nájemce je povinen:

- a) užívat pozemky řádně v souladu s jejich účelovým určením, hospodařit na nich způsobem založeným na střídání plodin a hnojení organickou hmotou ve dvou až čtyřletých cyklech podle fyzikálních vlastností půdy, způsobu hospodaření a nároků pěstovaných rostlin,
- b) dodržovat povinnosti vyplývající ze zákona č. 147/1996 Sb., o rostlinolékařské péči
- c) dodržovat zákaz používání hospodářské činnosti vyvolávající erozi půdy a používání toxických a jiných škodlivých látek s dlouhodobým reziduálním účinkem, dodržovat ust. § 3 odst. 1 zákona č. 334/1992 Sb., o ochraně zemědělského půdního fondu
- d) umožnit pronajímateli provádění kontroly k bodům a) až c) formou nahlédnutí do evidence rozborů a vstupem na pozemek,
- e) provádět podle podmínek sběr kamene,
- f) vyžádat si souhlas pronajímatele při realizaci zúrodňovacích opatření a zakládání trvalých porostů na pozemcích nebo při provádění změny půdní kultury,
- g) trpět věcná břemena a služebnosti spojená s předmětem nájmu,
- h) za užívání předmětu nájmu platit pronajímateli nájemné a platit v souladu se zákonnou úpravou daň z nemovitostí za nemovitosti, jež jsou předmětem nájmu.

Čl. IV

- 1) Tato smlouva se uzavírá ode dne 1.1.2003 na dobu neurčitou.
- 2) Právní vztah založený touto smlouvou lze ukončit dohodou nebo písemnou výpovědí.
- 3) Účastníci smlouvy se v souladu s § 678 zákona č. 40/1964 Sb., Občanský zákoník, dohodli na jednoměsíční výpovědní lhůtě.
- 4) Nájemní smlouvu lze vypovědět v jednoměsíční výpovědní lhůtě, a to vždy jen k 1. říjnu běžného roku výpovědí doručenou nejpozději do jednoho měsíce před tímto dnem.

Čl. V

- 1) Nájemce je povinen platit pronajímateli nájemné.
- 2) Roční nájemné se stanovuje ve výši **10 600,- Kč** (slovy: deset tisíc šest set korun českých).
Výpočet viz. příloha č. 1 list 1 .

Čl. VI

- 1) Nájemné se platí **ročně pozadu k 1.10. běžného roku**. První splátka k **1.10.2003** , bude ve výši **7 929,- Kč**, jde vlastně o nájemné od 1.1.2003 do 30.9.2003.
Výpočet: 10600 : 365 x 273 dní.
- 2) Nájemné bude hrazeno převodem na účet pronajímatele vedený u ÚP PF ČR v Táboře , číslo účtu **31707-674/0600**, variabilní symbol **13210247**. Zaplacením se rozumí připsání placené částky na účet pronajímatele.
- 3) Nedodrží-li nájemce lhůtu pro úhradu nájemného, je povinen podle ust. § 517 zákona č. 40/1964 Sb., Občanský zákoník, ve znění později platných změn a doplňků, zaplatit pronajímateli úrok z prodlení.
- 4) Prodlení nájemce s úhradou nájemného delší než 60 dnů se považuje za porušení smlouvy, které zakládá právo pronajímatele od smlouvy odstoupit.

Čl. VII

Pokud jsou na pronajímaných nemovitostech zřízena meliorační zařízení, nájemce se zavazuje:

- u melioračních zařízení umístěných pod povrchem půdy zajistit údržbu,
- k hlavním melioračním zařízením umožnit přístup za účelem provedení údržby.

Čl. VIII

Nájemce bere na vědomí a je srozuměn s tím, že nemovitosti, které jsou předmětem nájmu dle této smlouvy, mohou být Pozemkovým fondem ČR převedeny na třetí osoby v souladu s jeho dispozičním oprávněním.

Čl. IX

Nájemce je oprávněn přenechat pronajaté nemovitosti, některé z nich nebo jejich části, do podnájmu jen s předchozím písemným souhlasem pronajímatele. Vzhledem k tomu, že v oblasti hospodaří celá řada subjektů a pro jejich hospodaření je potřeba, aby byly zachovány ucelené hony, souhlasí tímto pronajímatel s tím, aby nájemce dal pronajímané nemovitosti, některé z nich nebo jejich části do podnájmu s podmínkou, že úplata za podnájem nebude vyšší než úplata za nájem a další podmínky dané nájemní smlouvou budou zachovány.

Čl. X

Smluvní strany se dohodly, že jakékoliv změny a doplňky této smlouvy jsou možné pouze písemnou formou na základě dohody účastníků smlouvy.

Čl. XI

Tato smlouva je vyhotovena ve třech stejnopisech, z nichž každý má platnost originálu. Jeden stejnopis přebírá nájemce a ostatní jsou určeny pro pronajímatele.

Čl. XII

Tato smlouva nabývá platnosti dnem jejího podpisu smluvními stranami a její účinnost je od 1.1.2003.

Čl. XIII

Účastníci smlouvy po jejím přečtení prohlašují, že s jejím obsahem souhlasí, a že tato smlouva je shodným projevem jejich vážné a svobodné vůle a na důkaz toho připojují své podpisy.

- Přílohy: - výpočet ročního nájemného - příloha č. 1 list 1,
- výpisy údajů z katastru nemovitostí a opisy vlastníka, kde jsou uvedeny nemovitosti, kterých se nájemní smlouva týká - příloha č. 1 list 2 až 8.
- informativní snímek mapy pozemkového katastru po SPI v k.ú. Skrýchov u Malšic s vyznačením pronajímané části parcely - 1 list,
- informativní snímky map pozemkového katastru po SPI v k.ú. Želeč u Tábora s vyznačením pronajímaných částí parcel - 3 listy.

V Táboře dne 31.12.2002

Pozemkový fond ČR
územní pracoviště Tábor

REPROGEN a.s.
Husova 603

Na listech 2 až 8 této přílohy jsou uvedeny na výpisech z katastru nemovitostí a na opisech vlastníka získaných dle aktuálních údajů počítačové evidence pronajímatele poskytnuté mu katastrálním úřadem parcely, jichž se nájemní smlouva týká a podle výměry pronajímané půdy v jednotlivých katastrálních územích bylo stanoveno roční nájemné :

Obec	katastrální území	celkem nájemce užíval výměru – ha	Průměr. cena za m ²	nájem za 1 ha a rok Kč	nájemné za rok celkem
Želeč	Bezděčín	5,3445	4,46	446	2383,65
Skrýchov u Malšic	Dudov	1,9229	3,90	390	749,93
Skrýchov u Malšic	Skrýchov u Malšic	2,9241	4,34	434	1269,06
Soběslav	Soběslav	0,8595	3,75	375	322,31
Želeč	Želeč u Tábora	13,2316	4,44	444	5874,83
Celkem		24,2826			10599,78

Za zemědělsky využívané pozemky se stanoví nájemné za 1 ha ve výši 1% z ceny pozemků stanovené vyhláškou č. 463/2002 Sb., platné od 1.1.2003 tj.:

446,- Kč v k.ú. Bezděčín,
 390,- Kč v k.ú. Dudov,
 434,- Kč v k.ú. Skrýchov u Malšic,
 375,- Kč v k.ú. Soběslav ,
 444,- Kč v k.ú. Želeč u Tábora.

Roční nájemné činí po zaokrouhlení částku 10 600,- Kč .

REPROGEN a.s

ec: Želeč
 at. území: 795810 Bezděčín

Vyhotoveno: 27.12.02

INFORMACE O PARCELÁCH VE ZJEDNODUŠENÉ EVIDENCI

PARCELA	DÍL	VÝMĚRA	DRUH PARC-KN	LV	POLVZ	KAT.ÚZ
PŮVOD : Pozemkový katastr						
80		1099	.	10002	/ 2	
nebonitováno						
VLASTNÍK: 10002 ČR- Správce Pozemkový fond České republiky Ve Smečkách 33, 110-00 Praha						
86		1870	.	10002	33/98	
366 nebonitováno						
1504 KÓD BPEJ 74600						
VLASTNÍK: 10002 ČR- Správce Pozemkový fond České republiky Ve Smečkách 33, 110-00 Praha						
125/1		2353	<i>588</i>	351	17/70	
KÓD BPEJ 72901						
VLASTNÍK: 351 Douda Milan č.p.160, 391-74 ŽELEČ						
<i>id. 1/4</i> ČR- Správce Pozemkový fond České republiky Ve Smečkách 33, 110-00 Praha						
125/2		1144	<i>286</i>	351	17/70	
KÓD BPEJ 72901						
VLASTNÍK: 351 Douda Milan č.p.160, 391-74 ŽELEČ						
<i>id. 1/4</i> ČR- Správce Pozemkový fond České republiky Ve Smečkách 33, 110-00 Praha						
133		1716	.	10002	21/96	
566 nebonitováno						
1150 KÓD BPEJ 74600						
VLASTNÍK: 10002 ČR- Správce Pozemkový fond České republiky Ve Smečkách 33, 110-00 Praha						
139		288	.	10002	21/96	
KÓD BPEJ 72911						
VLASTNÍK: 10002 ČR- Správce Pozemkový fond České republiky Ve Smečkách 33, 110-00 Praha						
150		665	.	10002	21/96	
KÓD BPEJ 72911						
VLASTNÍK: 10002 ČR- Správce Pozemkový fond České republiky Ve Smečkách 33, 110-00 Praha						
206/2		5555	<i>2777</i>	350	17/70	
KÓD BPEJ 72901						
VLASTNÍK: 350 Douda Milan č.p.160, 391-74 ŽELEČ						
<i>id. 1/2</i> ČR- Správce Pozemkový fond České republiky Ve Smečkách 33, 110-00 Praha						
310		2428	.	10002	21/96	
KÓD BPEJ 72911						
VLASTNÍK: 10002 ČR- Správce Pozemkový fond České republiky Ve Smečkách 33, 110-00 Praha						
312/1		2797	<i>1398</i>	300	35/86	
KÓD BPEJ 72911						
VLASTNÍK: 300 Moravec Václav BERLÍNSKÁ 1, č.p.2747, 390-01 TÁBOR						
Kučerová Marie U Nového rybníka č.p.611, 392-01 Soběslav-Sob						

INFORMACE O VYBRANÝCH PARCELÁCH

PARCELA	VÝMĚRA KV DP	ČO ČP-E	LV PV OCH	VYUŽITÍ	MAPA
<i>id. 1/2</i>				ČR- Správce Pozemkový fond České republiky Ve Smečkách 33,	
312/2	1411	<i>706</i>	300	35/86	
				KÓD BPEJ 72911	
VLASTNÍK:	300	Moravec Václav BERLÍNSKÁ 1, č.p.2747, 390-01 TÁBOR			
		Kučerová Marie U Nového rybníka č.p.611, 392-01 Soběslav-Sob			
<i>id. 1/2</i>				ČR- Správce Pozemkový fond České republiky Ve Smečkách 33, 110-00	
395	2212	.	10002	21/96	
				KÓD BPEJ 76701	
VLASTNÍK:	10002	ČR- Správce Pozemkový fond České republiky Ve Smečkách 33, 110-00 Praha			
424	1097	.	10002	21/96	
				KÓD BPEJ 72911	
VLASTNÍK:	10002	ČR- Správce Pozemkový fond České republiky Ve Smečkách 33, 110-00 Praha			
471	504	.	10002	857/02	
				KÓD BPEJ 74610	
VLASTNÍK:	10002	ČR- Správce Pozemkový fond České republiky Ve Smečkách 33, 110-00 Praha			
472	3093	.	10002	48/98	
				556 KÓD BPEJ 74600	
				2537 KÓD BPEJ 74610	
VLASTNÍK:	10002	ČR- Správce Pozemkový fond České republiky Ve Smečkách 33, 110-00 Praha			
503	827	.	10002	21/96	
				KÓD BPEJ 74610	
VLASTNÍK:	10002	ČR- Správce Pozemkový fond České republiky Ve Smečkách 33, 110-00 Praha			
546	3201	<i>1600</i>	349	35/95	
				KÓD BPEJ 72901	
VLASTNÍK:	349	Douda Jaroslav č.p.112, 357-55 BUKOVANY			
<i>id. 1/2</i>				ČR- Správce Pozemkový fond České republiky Ve Smečkách 33, 110-00 Praha	
582	4172	2	600/2	10002	857/02
					KÓD BPEJ 72911
VLASTNÍK:	10002	ČR- Správce Pozemkový fond České republiky Ve Smečkách 33, 110-00 Praha			
586/1	773	<i>387</i>	300	35/86	
					KÓD BPEJ 76811
VLASTNÍK:	300	Moravec Václav BERLÍNSKÁ 1, č.p.2747, 390-01 TÁBOR			
		Kučerová Marie U Nového rybníka č.p.611, 392-01 Soběslav-Sob			
<i>id. 1/2</i>				ČR- Správce Pozemkový fond České republiky Ve Smečkách 33, 110-00 Praha	
592	665	.	10002	/ 2	
					315 KÓD BPEJ 72911
					350 KÓD BPEJ 76811
VLASTNÍK:	10002	ČR- Správce Pozemkový fond České republiky Ve Smečkách 33, 110-00 Praha			
647	8830	<i>4415</i>	300	35/86	
					KÓD BPEJ 74610
VLASTNÍK:	300	Moravec Václav BERLÍNSKÁ 1, č.p.2747, 390-01 TÁBOR			

INFORMACE O VYBRANÝCH PARCELÁCH

STR. POLVZ 10-00

PARCELA VÝMĚRA KV DP ČO ČP-E LV PV OCH VYUŽITÍ MAPA POLVZ

Kučerová Marie U Nového rybníka č.p.611, 392-01 Soběslav-Sob
id. 1/2 ČR- Správce Pozemkový fond České republiky Ve Smečkách 33, 110-00 Praha

648 3507 ¹⁷⁵³ 300 35/86

KÓD BPEJ 74610

VLASTNÍK: 300 Moravec Václav BERLÍNSKÁ 1, č.p.2747, 390-01 TÁBOR
Kučerová Marie U Nového rybníka č.p.611, 392-01 Soběslav-Sob
id. 1/2 ČR- Správce Pozemkový fond České republiky Ve Smečkách 33, 110-00 Praha

661 2895 ¹⁴⁴⁸ 349 35/95

KÓD BPEJ 72911

VLASTNÍK: 349 Douda Jaroslav č.p.112, 357-55 BUKOVANY
id. 1/2 ČR- Správce Pozemkový fond České republiky Ve Smečkách 33, 110-00 Praha

707 2014 ⁵⁰³ 351 17/70

KÓD BPEJ 72901

VLASTNÍK: 351 Douda Milan č.p.160, 391-74 ŽELEČ
id. 1/4 ČR- Správce Pozemkový fond České republiky Ve Smečkách 33, 110-00 Praha

708 2644 ⁶⁶¹ 351 17/70

KÓD BPEJ 72901

VLASTNÍK: 351 Douda Milan č.p.160, 391-74 ŽELEČ
id. 1/4 ČR- Správce Pozemkový fond České republiky Ve Smečkách 33, 110-00 Praha

745 2715 10002 48/98

1023 KÓD BPEJ 72914

1692 KÓD BPEJ 74700

VLASTNÍK: 10002 ČR- Správce Pozemkový fond České republiky Ve Smečkách 33, 110-00 Praha

750/2 191 ⁴⁸ 351 17/70

KÓD BPEJ 72901

VLASTNÍK: 351 Douda Milan č.p.160, 391-74 ŽELEČ
id. 1/4 ČR- Správce Pozemkový fond České republiky Ve Smečkách 33, 110-00 Praha

763 1205 2 751 10002 / 2

KÓD BPEJ 76701

VLASTNÍK: 10002 ČR- Správce Pozemkový fond České republiky Ve Smečkách 33, 110-00 Praha

791 1439 2 751 10002 857/02

KÓD BPEJ 76701

VLASTNÍK: 10002 ČR- Správce Pozemkový fond České republiky Ve Smečkách 33, 110-00 Praha

795 360 10002 21/96



KÓD BPEJ 72914

VLASTNÍK: 10002 ČR- Správce Pozemkový fond České republiky Ve Smečkách 33, 110-00 Praha

810 6762 10002 / 2

KÓD BPEJ 72914

VLASTNÍK: 10002 ČR- Správce Pozemkový fond České republiky Ve Smečkách 33, 110-00 Praha



PARCELA	DÍL	VÝMĚRA	DRUH	PARC-KN	LV	Strana	
						POLVZ	KM
868		1097	2	499	10002	48/98	
KÓD BPEJ 72901							
VLASTNÍK: 10002 ČR- Správce Pozemkový fond České republiky Ve Smečkách 33,							
876		755	2	630	10002	48/98	
KÓD BPEJ 74610							
VLASTNÍK: 10002 ČR- Správce Pozemkový fond České republiky Ve Smečkách 33, 110-00							
878		1906	2	655/1	10002	48/98	
KÓD BPEJ 76701							
VLASTNÍK: 10002 ČR- Správce Pozemkový fond České republiky Ve Smečkách 33, 110-00 Praha							

Σ 53445

4

VÝPIS ÚDAJŮ Z KATASTRU NEMOVITOSTÍ

Obec: SKRÝCHOV U MALŠIC
Kat. území: 748722 DUDOV

Vyhotoveno: 27.12.02

INFORMACE O PARCELÁCH VE ZJEDNODUŠENÉ EVIDENCI

PARCELA	DÍL	VÝMĚRA	DRUH PARC-KN	LV	POLVZ	KAT.ÚZ
PŮVOD : Pozemkový katastr						
	88	1061	.	10002	3/99	
				KÓD BPEJ 76701		
VLASTNÍK: 10002 ČR- Správce POZEMKOVÝ FOND ČESKÉ REPUBLIKY VE SMEČKÁCH 33, 110-00 PRAHA						
	91/1	504	.	10002	3/99	
				KÓD BPEJ 76701		
VLASTNÍK: 10002 ČR- Správce POZEMKOVÝ FOND ČESKÉ REPUBLIKY VE SMEČKÁCH 33, 110-00 PRAHA						
	436	1133	.	10002	3/99	
				KÓD BPEJ 72901		
VLASTNÍK: 10002 ČR- Správce POZEMKOVÝ FOND ČESKÉ REPUBLIKY VE SMEČKÁCH 33, 110-00 PRAHA						
	455/2	115	.	10002	3/99	
				KÓD BPEJ 72901		
VLASTNÍK: 10002 ČR- Správce POZEMKOVÝ FOND ČESKÉ REPUBLIKY VE SMEČKÁCH 33, 110-00 PRAHA						
	456/2	352	.	10002	3/99	
				KÓD BPEJ 72901		
VLASTNÍK: 10002 ČR- Správce POZEMKOVÝ FOND ČESKÉ REPUBLIKY VE SMEČKÁCH 33, 110-00 PRAHA						
	550	3032	.	10002	3/99	
		634		KÓD BPEJ 75311		
		2398		KÓD BPEJ 76701		
VLASTNÍK: 10002 ČR- Správce POZEMKOVÝ FOND ČESKÉ REPUBLIKY VE SMEČKÁCH 33, 110-00 PRAHA						
	554	5689	.	10002	3/99	
		2945		KÓD BPEJ 75301		
		2058		KÓD BPEJ 75311		
		686		KÓD BPEJ 76701		
VLASTNÍK: 10002 ČR- Správce POZEMKOVÝ FOND ČESKÉ REPUBLIKY VE SMEČKÁCH 33, 110-00 PRAHA						
	555	1489	.	10002	3/99	
				KÓD BPEJ 75301		
VLASTNÍK: 10002 ČR- Správce POZEMKOVÝ FOND ČESKÉ REPUBLIKY VE SMEČKÁCH 33, 110-00 PRAHA						
	556	953	.	10002	3/99	
				KÓD BPEJ 75301		
VLASTNÍK: 10002 ČR- Správce POZEMKOVÝ FOND ČESKÉ REPUBLIKY VE SMEČKÁCH 33, 110-00 PRAHA						
	558	3480	.	10002	3/99	
		1108		KÓD BPEJ 72901		
		2372		KÓD BPEJ 75301		
VLASTNÍK: 10002 ČR- Správce POZEMKOVÝ FOND ČESKÉ REPUBLIKY VE SMEČKÁCH 33, 110-00 PRAHA						
	564	1421	.	10002	3/99	
		1023		KÓD BPEJ 72901		
		398		KÓD BPEJ 72904		
VLASTNÍK: 10002 ČR- Správce POZEMKOVÝ FOND ČESKÉ REPUBLIKY VE SMEČKÁCH 33, 110-00 PRAHA						


4 19929

Obec: Skrýchov u Malšic
Kat. území: 748731 Skrýchov u Malšic

Vyhotoveno: 27.12.02

INFORMACE O PARCELÁCH VE ZJEDNODUŠENÉ EVIDENCI

PARCELA	DÍL	VÝMĚRA	DRUH PARC-KN	LV	POLVZ	KAT.ÚZ
PŮVOD : Pozemkový katastr						
	43/2	813	.	10002	15/99	
				KÓD BPEJ 76701		
VLASTNÍK: 10002 ČR- Správce Pozemkový fond České republiky Ve Smečkách 33, 110-00 Praha						
	68	1259	.	10002	15/99	
				KÓD BPEJ 76701		
VLASTNÍK: 10002 ČR- Správce Pozemkový fond České republiky Ve Smečkách 33, 110-00 Praha						
	199/1	1931	.	10002	15/99	
				KÓD BPEJ 75301		
VLASTNÍK: 10002 ČR- Správce Pozemkový fond České republiky Ve Smečkách 33, 110-00 Praha						
	251/2	1295	.	10002	15/99	
				KÓD BPEJ 75301		
VLASTNÍK: 10002 ČR- Správce Pozemkový fond České republiky Ve Smečkách 33, 110-00 Praha						
	447	3741	.	10002	15/99	
				KÓD BPEJ 72911		
VLASTNÍK: 10002 ČR- Správce Pozemkový fond České republiky Ve Smečkách 33, 110-00 Praha						
	531/11	1359	³²⁰	373	30/97	
				KÓD BPEJ 74610		
VLASTNÍK: 373 Maruna František č.p.1, 391-75 SKRÝCHOV U MALŠIC Boháč Josef NÁMĚSTÍ V. HÁKA č.p.47, 391-75 MALŠICE Piskačová Marie SÍDL. OBRÁNCŮ MÍRU č.p.820, 391-65 BECHYNĚ Vančata Václav č.p.23, 391-74 Skalice Havlík František č.p.34, 391-75 SKRÝCHOV U MALŠIC Boháč Václav TYRŠOVA 2, č.p.1004, 390-01 TÁBOR Maruna Jaroslav č.p.5, 391-75 SKRÝCHOV U MALŠIC Cícha Jan č.p.35, 391-75 SKRÝCHOV U MALŠIC Benda Josef ÚSTECKÁ 12, č.p.1582, 390-01 TÁBOR Cícha Jaroslav STRÍŽKOVSKÁ 8, č.p.1506, 180-00 PRAHA 8-LIBEŇ CÍCHOVÁ KATEŘINA TRSKOVÁ BLAŽENA ČR- Správce Pozemkový fond České republiky Ve Smečkách 33, 110-00 Praha						
<i>část</i>	567/1	6444 ⁴²⁹⁰	.	10002	15/99	
				1229 KÓD BPEJ 74700 5215 KÓD BPEJ 75301		
VLASTNÍK: 10002 ČR- Správce Pozemkový fond České republiky Ve Smečkách 33, 110-00 Praha						
	573	2169	.	10002	15/99	
				1249 KÓD BPEJ 75301 920 KÓD BPEJ 75311		
VLASTNÍK: 10002 ČR- Správce Pozemkový fond České republiky Ve Smečkách 33, 110-00 Praha						



PARCELA	DÍL	VÝMĚRA	DRUH	PARC-KN	LV	POZ.
574		4482	.		10002	15/99
KÓD BPEJ 75301						
VLASTNÍK: 10002 ČR- Správce Pozemkový fond České republiky Ve Smečkách 33						
578		2556	.		10002	15/99
1678 KÓD BPEJ 72901						
878 KÓD BPEJ 74600						
VLASTNÍK: 10002 ČR- Správce Pozemkový fond České republiky Ve Smečkách 33						
579	1	23	11	394/4	352	64/97
VLASTNÍK: 352 ČR- Zemědělská vodohospodářská správa Hlinky 60, 603-00 Brno						
579	2	3584	.		10002	15/99
VLASTNÍK: 10002 ČR- Správce Pozemkový fond České republiky Ve Smečkách 33, 110-00						
579	celkem	3607				
583	1	1326	2	505	10002	15/99
VLASTNÍK: 10002 ČR- Správce Pozemkový fond České republiky Ve Smečkách 33, 110-00 Praha						
583	2	201	2	470/3	10002	3317/02
VLASTNÍK: 10002 ČR- Správce Pozemkový fond České republiky Ve Smečkách 33, 110-00 Praha						
583	celkem	1527				
584		1274	.		10002	15/99
KÓD BPEJ 71500						
VLASTNÍK: 10002 ČR- Správce Pozemkový fond České republiky Ve Smečkách 33, 110-00 Praha						

Σ 29241



Obec: SOBĚSLAV
Kat. území: 751707 SOBĚSLAV

Vyhotoveno: 27.12.02

INFORMACE O PARCELÁCH VE ZJEDNODUŠENÉ EVIDENCI

PARCELA	DÍL	VÝMĚRA	DRUH PARC-KN	LV	POLVZ	KAT.ÚZ
PŮVOD : Pozemkový katastr						
2046		2783	.	10002	422/99	
KÓD BPEJ 76401						
VLASTNÍK: 10002 ČR- Správce POZEMKOVÝ FOND ČESKÉ REPUBLIKY VE SMEČKÁCH 33, 110 00 PRAHA						
3323		1389	.	10002	422/99	
KÓD BPEJ 76701						
VLASTNÍK: 10002 ČR- Správce POZEMKOVÝ FOND ČESKÉ REPUBLIKY VE SMEČKÁCH 33, 110 00 PRAHA						
3324		4423	.	10002	422/99	
3742 KÓD BPEJ 72210						
681 KÓD BPEJ 75701						
VLASTNÍK: 10002 ČR- Správce POZEMKOVÝ FOND ČESKÉ REPUBLIKY VE SMEČKÁCH 33, 110 00 PRAHA						

Σ 8595



Opis vlastníka :

Katastr : Želeč u T.

Vlastník : Pozemkový fond České republiky Ve Smečkách 3

Ident : 4579707200

UVCHAR : 8

Pozem
líze

vyhotoven 27.12. 2002

TENTO VÝSTUP SLOUŽÍ POUZE PRO NAHLÍŽENÍ DO KATASTRÁLNÍCH DAT

PARSKUP	PARCIS	PARPOD	PARDIL	VYMERA	DRUHPOZ	LVCIS	ELCIS	BONITA	VLVZTAH	CPCE
2	20	1	0	3401	2	10002	0	0	0	0
2	20	2	0	806	2	10002	0	0	0	0
2	20	5	0	736	2	10002	0	0	0	0
2	28	2	0	1489	5	10002	0	0	0	0
5	45	0	0	620	0	10002	0	0	0	0
5	46	1	0	198	0	10002	0	0	0	0
5	46	2	2	18	0	10002	0	0	0	0
5	47	0	2	181	0	10002	0	0	0	0
5	50	0	1	773	0	10002	0	0	0	0
5	59	0	2	54	0	10002	0	0	0	0
5	60	1	0	2803	0	10002	0	0	0	0
5	60	2	0	12	0	10002	0	0	0	0
5	61	0	0	301	0	10002	0	0	0	0
5	89	3	0	27	0	10002	0	0	0	0
5	94	0	0	1541	0	10002	0	0	0	94
2	148	2	0	125	2	10002	0	0	0	0
5	180	1	0	144	0	10002	0	0	0	0
5	227	2	0	49	0	10002	0	0	0	0
5	280	0	2	294	0	10002	0	0	0	0
2	297	0	0	1007	7	10002	0	0	0	0
5	300	0	2	246	0	10002	0	0	0	0
5	301	0	2	690	0	10002	0	0	0	0
7	314	2	2	102	0	10002	0	0	0	0
2	315	3	0	2541	14	10002	0	0	0	0
2	315	24	0	2868	14	10002	0	0	0	0
2	315	34	0	425	14	10002	0	0	0	0
2	315	35	0	506	14	10002	0	0	0	0
2	315	36	0	435	14	10002	0	0	0	0
2	315	48	0	322	14	10002	0	0	0	0
2	315	49	0	133	14	10002	0	0	0	0
2	315	54	0	455	14	10002	0	0	0	0
2	315	69	0	114	14	10002	0	0	0	0
2	315	71	0	177	14	10002	0	0	0	0
2	315	72	0	942	14	10002	0	0	0	0
2	315	73	0	292	14	10002	0	0	0	0
2	315	74	0	1146	14	10002	0	0	0	0
2	315	75	0	183	14	10002	0	0	0	0
2	315	76	0	193	14	10002	0	0	0	0
2	315	78	0	1213	14	10002	0	0	0	0
2	315	79	0	367	14	10002	0	0	0	0
7	315	11	2	213	0	10002	0	0	0	0
7	315	12	2	238	0	10002	0	0	0	0
5	387	0	0	216	0	10002	0	0	0	0
5	388	0	0	5934	0	10002	0	0	0	0
5	389	0	0	1583	0	10002	0	0	0	0
5	403	2	0	601	0	10002	0	0	0	0
5	405	0	0	1612	0	10002	0	0	0	0
5	420	0	0	538	0	10002	0	0	0	0
5	430	2	1	120	0	10002	0	0	0	425
5	434	0	0	514	0	10002	0	0	0	0
5	518	0	2	439	0	10002	0	0	0	0
5	528	0	2	136	0	10002	0	0	0	0
5	529	0	2	60	0	10002	0	0	0	0
5	532	2	2	115	0	10002	0	0	0	0
5	534	0	2	98	0	10002	0	0	0	0
5	542	0	2	182	0	10002	0	0	0	0
5	543	1	2	249	0	589	0	0	0	0
5	543	2	0	740	0	10002	0	0	0	0
5	544	2	0	8889	0	10002	0	0	0	0
5	545	2	0	150	0	10002	0	0	0	0

Opis vlastníka :

Katastr : Želeč u Tábora

Vlastník : Pozemkový fond České republiky Ve Smečkách 33, 110 00 Praha

Ident : 4579707200

UVCHAR : 8

Myšková 27.12.2002

TENTO VÝSTUP SLOUŽÍ POUZE PRO NAHLÍŽENÍ DO KATASTRÁLNÍCH DAT

5	549	0	2	365	0	10002	0	0	0
5	550	0	2	103	0	10002	0	0	0
5	561	0	2	290	0	10002	0	0	0
5	562	0	0	62	0	10002	0	0	0
5	569	2	1	2414	0	10002	0	0	0
5	570	0	2	293	0	10002	0	0	0
5	621	1	0	2953	0	10002	0	0	0
5	622	2	0	370	0	10002	0	0	0
5	627	1	0	9024	0	10002	0	0	0
5	648	0	0	14847	0	10002	0	0	0
5	662	0	1	420	0	10002	0	0	30663
2	668	4	0	2155	2	10002	0	0	0
5	671	0	0	168	0	10002	0	0	0
5	673	2	1	3075	0	10002	0	0	0
5	675	0	2	188	0	10002	0	0	0
5	689	0	2	680	0	10002	0	0	0
5	693	0	0	737	0	10002	0	0	0
5	703	0	2	1074	0	10002	0	0	0
5	713	0	0	791	0	10002	0	0	0
5	714	0	0	1033	0	10002	0	0	0
5	715	0	0	1000	0	10002	0	0	0
5	716	0	0	737	0	10002	0	0	0
5	717	0	2	84	0	10002	0	0	0
5	718	2	2	145	0	10002	0	0	0
5	728	1	2	73	0	589	0	0	0
5	728	2	0	1537	0	10002	0	0	0
5	729	0	2	76	0	10002	0	0	0
5	769	5	0	57 28	0	557 1/2	0	0	0
5	769	6	0	94	0	10002	0	0	0
5	770	5	0	2318 1159	0	557 1/2	0	0	0
5	770	6	0	4363	0	10002	0	0	0
5	772	3	0	2385	0	10002	0	0	0
5	774	0	0	4134	0	10002	0	0	0
5	775	9	0	6038 3019	0	565 1/2	0	0	0
5	775	7	0	3342	0	10002	0	0	0
5	775	10	0	3587	0	10002	0	0	0
5	775	11	0	2195	0	10002	0	0	0
5	776	0	2	94	0	10002	0	0	0
5	777	3	0	101	0	10002	0	0	0
5	781	0	0	770	0	10002	0	0	0
5	836	0	0	9927	0	10002	0	0	0
5	837	1	0	5849	0	10002	0	0	0
5	837	2	1	868	0	10002	0	0	0
5	842	0	0	3830	0	10002	0	0	0
5	857	0	0	414	0	10002	0	0	0
5	860	1	0	2931	0	10002	0	0	0
5	860	2	0	2931	0	10002	0	0	0
5	904	0	0	773 387	0	557 1/2	0	0	0
5	905	0	0	5827 2914	0	557 1/2	0	0	0
5	916	0	0	3255	0	10002	0	0	0
5	926	0	0	470	0	10002	0	0	0
5	943	0	0	996	0	10002	0	0	0
5	944	0	0	10945	0	10002	0	0	0
5	961	0	0	1762	0	10002	0	0	0
5	970	0	0	1631	0	10002	0	0	0
5	973	0	0	1410	0	10002	0	0	0
5	978	0	2	276	0	10002	0	0	0
5	986	0	0	3103	0	10002	0	0	0
5	987	0	0	736	0	10002	0	0	0
5	1067	0	1	9746	0	10002	0	0	0
5	1077	2	0	2485	0	10002	0	0	0

Opis vlastníka :

Katastr : Želeč u

Vlastník : Pozemkový fond České republiky Ve Smečkách

Ident : 4579707200

UVCHAR : 8

vydáno : 27. 12. 2002

TENTO VÝSTUP SLOUŽÍ POUZE PRO NAHLÍŽENÍ DO KATASTRÁLNÍCH DAT

5	1089	3	0	11023 99360	575 5/6	0	0	0	0
5	1094	0	0	771 514	0	576 2/3	0	0	0
2	1097	12	0	246	11	10002	0	0	0
5	1116	3	0	1537768	0	557 1/2	0	0	0
5	1116	1	0	3428	0	10002	0	0	0
5	1117	3	0	38 19	0	557 1/2	0	0	0
5	1117	2	0	76	0	10002	0	0	0
5	1118	4	1	755 378	0	557 1/2	0	0	0
5	1118	4	2	2375 584	0	558 1/2	0	0	0
5	1118	1	2	2489	0	10002	0	0	0
5	1137	0	0	450	0	10002	0	0	0
5	1138	0	0	16347	0	10002	0	0	0
5	1147	0	2	149	0	10002	0	0	0
5	1159	0	1	145 73	0	322 1/2	0	0	0
5	1170	0	0	5126	0	10002	0	0	0
5	1173	0	0	9603	0	10002	0	0	0
5	1174	0	0	252	0	10002	0	0	0
5	1185	0	0	1601	0	10002	0	0	0
5	1186	0	2	20	0	10002	0	0	0
5	1193	5	0	2731	0	10002	0	0	0
5	1196	2	2	5	0	10002	0	0	0
5	1196	2	2	54	0	10002	0	0	0
5	1198	0	0	953	0	10002	0	0	0
5	1199	0	0	270	0	10002	0	0	0
5	1210	0	2	1434 1234	0	10002	0	0	0
5	1226	1	2	111	0	10002	0	0	0
5	1226	2	0	1075	0	10002	0	0	0
5	1248	1	2	117	0	10002	0	0	0
5	1249	2	2	39	0	10002	0	0	0
5	1269	3	2	102	0	10002	0	0	0
5	1276	1	0	4136	0	10002	0	0	0
5	1276	2	0	4136	0	10002	0	0	0
2	1278	1	0	3238	2	10002	0	0	0
5	1281	0	2	178 29	0	589 1/2	0	0	0
5	1303	2	2	961	0	10002	0	0	0
2	1323	3	0	402	2	10002	0	0	0
2	1323	4	0	497	2	10002	0	0	0
2	1323	5	0	346	2	10002	0	0	0
2	1323	6	0	756	2	10002	0	0	0
5	1323	0	0	836	0	10002	0	0	0
2	1332	2	0	520	2	10002	0	0	0
5	1345	0	0	7769	0	10002	0	0	0
5	1346	0	0	4154	0	10002	0	0	0
5	1347	0	0	450	0	10002	0	0	0
2	1360	4	0	473	2	10002	0	0	0
5	1367	0	0	4302	0	10002	0	0	0
5	1362	0	0	19746	0	10002	0	0	0
5	1377	1	0	5305	0	620	0	0	0
5	1394	2	0	1996	0	10002	0	0	0
5	1395	1	0	2223	0	10002	0	0	0
5	1431	0	0	3457	0	10002	0	0	0
5	1432	0	0	6240	0	10002	0	0	0
5	1433	0	0	935	0	10002	0	0	0
5	1434	0	0	5467	0	10002	0	0	0
5	1435	0	1	1763	0	10002	0	0	0
5	1435	0	2	1564 564	0	10002	0	0	0
5	1464	0	0	4445	0	10002	0	0	0
5	1465	0	0	827	0	10002	0	0	0
5	1466	0	0	3687	0	10002	0	0	0
5	1495	0	0	3075	0	10002	0	0	0
5	1501	2	2	5494 1374	0	571 1/2	0	0	0

Eda

Eda

Eda

Eda

Opis vlastníka :

Katastr : Želeč u Tábora

Vlastník : Pozemkový fond České republiky Ve Smečkách 33, 110 00 Praha

Ident : 4579707200

UVCHAR : 8

vyhlášen: 27. 12. 2002

TENTO VÝSTUP SLOUŽÍ POUZE PRO NAHLÍŽENÍ DO KATASTRÁLNÍCH DAT

5	1502	1	1	960	0	545	0	0	0
<i>část</i> 5	1502	2	0	1995 <i>998</i>	0	545 <i>1/2</i>	0	0	0
5	1502	1	2	4297 <i>70%</i>	0	546 <i>1/2</i>	0	0	0
5	1513	1	1	1632	0	545	0	0	0
5	1513	2	0	3771 <i>1886</i>	0	545 <i>1/2</i>	0	0	0
5	1513	1	2	6517 <i>3259</i>	0	546 <i>1/2</i>	0	0	0
5	1523	0	0	2286	0	10002	0	0	0
5	1560	1	2	1090	0	10002	0	0	0
5	1574	0	2	166	0	10002	0	0	0
5	1605	0	2	1820	0	10002	0	0	0
5	1610	0	0	1967	0	10002	0	0	0
5	1614	0	0	1442	0	10002	0	0	0
5	1616	1	0	7595	0	10002	0	0	0
5	1616	3	0	317	0	10002	0	0	0
5	1617	0	0	1619	0	10002	0	0	0
5	1618	0	0	2320	0	10002	0	0	0
5	1620	0	0	4524	0	10002	0	0	0
5	1621	0	0	773	0	10002	0	0	0
5	1622	0	0	349	0	10002	0	0	0
5	1624	0	0	224	0	10002	0	0	0
5	1625	0	0	1049	0	10002	0	0	0
5	1626	0	0	2012	0	10002	0	0	0
5	1630	1	0	7172	0	10002	0	0	0
<i>část</i> 5	1631	0	0	1471	0	10002	0	0	0
5	1632	1	0	2415 <i>2000</i>	0	10002	0	0	0
5	1634	0	0	683	0	10002	0	0	0

Výměra celkem : ~~419027~~

Σ 132316