

D O D A T E K č. 1

k pachtovní smlouvě č. 106301/2017 ze dne 30. 12. 2016

Lesy České republiky, s.p.

se sídlem Hradec Králové, Přemyslova 1106/19, Nový Hradec Králové, PSČ 500 08,
zapsaný v Obchodním rejstříku vedeném Krajským soudem v Hradci Králové, oddíl AXII, vložka 540
zastoupený Ing. Danielem Szórádem, Ph.D., generálním ředitelem
IČO: 42196451, DIČ: CZ42196451

(dále jen „**propachtovatel**“) na straně jedné

a

KAMENOLOMY ČR s.r.o.

se sídlem Ostrava-Svinov, Polanecká č. p. 849, PSČ 721 00
zapsaná v obchodním rejstříku u Krajského soudu v Ostravě, oddíl C, vložka 24982
zastoupená Ing. Radmilou Zapletalovou a Ing. Petrem Klajmonem, jednatelem
IČO: 49452011, DIČ: CZ49452011

(dále jen „**pachtýř**“) na straně druhé

uzavírají k pachtovní smlouvě č. 106304/2017 ze dne 30. 12. 2016 (dále jen „**Smlouva**“) uzavřené mezi propachtovatelem a pachtýřem, tento Dodatek č. 1 (dále jen „**Dodatek**“) z důvodu rozšíření předmětu pachtu o část pozemku p. č. 2122/2 v k. ú. Bohuslavice u Hlučína o výměře 12.093 m² ode dne protokolárního převzetí, jak následuje:

I.

1. Tímto Dodatkem se ruší čl. I. Smlouvy odst. 1, 2, 3 a 4 a nově zní:

1. Propachtovatel prohlašuje, že má právo hospodařit k níže uvedeným pozemkům, které jsou ve vlastnictví České republiky, a to:

Číslo parcely	Druh pozemku	Výměra v m ²	Propachtovávaná výměra v m ²	Katastrální území	LV	Obec
552/2	ostatní plocha	328	328	Vřesina u Opavy	485	Vřesina
607/36	ostatní plocha	2 018	2 018	Vřesina u Opavy	485	Vřesina
část 2122/1	lesní pozemek	529 228	12 093	Bohuslavice u Hlučína	777	Bohuslavice
část 2123	lesní pozemek	3 557	2 442	Bohuslavice u Hlučína	777	Bohuslavice
část 2124	lesní pozemek	388 141	97 226	Bohuslavice u Hlučína	777	Bohuslavice
část 2130	ostatní plocha	2 237	480	Bohuslavice u Hlučína	777	Bohuslavice
část 2134	lesní pozemek	391 621	147 900	Bohuslavice u Hlučína	777	Bohuslavice
2135	lesní pozemek	3 572	3 572	Bohuslavice u Hlučína	777	Bohuslavice

část 2136	lesní pozemek	502 419	49 552	Bohuslavice u Hlučína	777	Bohuslavice
Celkem:			315 611			

Uvedené pozemky (dále jen „předmětné pozemky“ nebo „předmět pachtu“) jsou zapsané v katastru nemovitostí u Katastrálního úřadu pro Moravskoslezský kraj, Katastrální pracoviště Opava.

2. Pozemek p. č. 552/2 o výměře 328 m² a pozemek p. č. 607/36 o výměře 2.018 m² v k. ú. Vřesina u Opavy a část pozemku p. č. 2130 o výměře 480 m² a část pozemku p. č. 2134 o výměře 4.921 m² v k. ú. Bohuslavice u Hlučína jsou na základě Rozhodnutí Městského úřadu Hlučín, odboru životního prostředí a komunálních služeb, zn.: HLUC/46687/2015/OŽPaKS/Ry ze dne 16. 11. 2015 s nabytím právní moci dne 24. 11. 2015 dočasně odňaty z pozemků určených k plnění funkcí lesa, a to na dobu od 11/2015 do 31. 12. 2039. Toto rozhodnutí je nedílnou přílohou č. 1 k této smlouvě (dále jen „**Smlouva**“).

Pozemek p. č. 2123 o výměře 2.442 m² a pozemek p. č. 2135 o výměře 3.572 m² v k. ú. Bohuslavice u Hlučína jsou na základě Rozhodnutí Městského úřadu Hlučín, odboru životního prostředí a komunálních služeb, zn. OŽaKS/20741/2009/Ry ze dne 16. 6. 2009 s nabytím právní moci dne 8. 7. 2009 dočasně odňaty z pozemků určených k plnění funkcí lesa, a to na dobu od 8. 7. 2009 do 31. 12. 2039. Toto rozhodnutí je nedílnou přílohou č. 2 k této Smlouvě.

Část pozemku p. č. 2136 o výměře 49.552 m² v k. ú. Bohuslavice u Hlučína je na základě Rozhodnutí Krajského úřadu Moravskoslezského kraje, odboru životního prostředí a zemědělství, č. j.: MSK 122400/2009 ze dne 3. 8. 2009 s nabytím právní moci dne 25. 8. 2009 dočasně odňata z pozemků určených k plnění funkcí lesa, a to na dobu od 1. 10. 2009 do 31. 12. 2024. Toto rozhodnutí je nedílnou přílohou č. 3 k této Smlouvě.

Část pozemku p. č. 2124 o výměře 61.151 m² a část pozemku p. č. 2134 o výměře 79.598 m² v k. ú. Bohuslavice u Hlučína jsou na základě Rozhodnutí Krajského úřadu Moravskoslezského kraje, odboru životního prostředí a zemědělství, č. j.: MSK 211832/2010 ze dne 12. 1. 2011 s nabytím právní moci dne 3. 2. 2011 dočasně odňaty z pozemků určených k plnění funkcí lesa, a to na dobu od 3. 2. 2011 do 31. 12. 2020.

Dále část pozemku p. č. 2124 o výměře 34.684 m² a část pozemku p. č. 2134 o výměře 36.932 m² v k. ú. Bohuslavice u Hlučína jsou na základě Rozhodnutí Krajského úřadu Moravskoslezského kraje, odboru životního prostředí a zemědělství, č. j.: MSK 211832/2010 ze dne 12. 1. 2011 s nabytím právní moci dne 3. 2. 2011 dočasně odňaty z pozemků určených k plnění funkcí lesa, a to na dobu od 1. 6. 2011 do 31. 12. 2020.

Část pozemku p. č. 2124 o výměře 3.551 m² v k. ú. Bohuslavice u Hlučína je na základě Rozhodnutí Krajského úřadu Moravskoslezského kraje, odboru životního prostředí a zemědělství, č. j.: MSK 211832/2010 ze dne 12. 1. 2011 s nabytím právní moci dne 3. 2. 2011 dočasně odňata z pozemků určených k plnění funkcí lesa, a to na dobu od 1. 1. 2012 do 31. 12. 2020.

Část pozemku p. č. 2134 o výměře 31.848 m² v k. ú. Bohuslavice u Hlučína je na základě Rozhodnutí Krajského úřadu Moravskoslezského kraje, odboru životního prostředí a zemědělství, č. j.: MSK 211832/2010 ze dne 12. 1. 2011 s nabytím právní moci dne 3. 2. 2011 dočasně odňata z pozemků určených k plnění funkcí lesa, a to na dobu od 1. 1. 2016 do 31. 12. 2020. Toto rozhodnutí je nedílnou přílohou č. 4 k této Smlouvě.

Část pozemku p. č. 2122/1 o výměře 12.093 m² v k. ú. Bohuslavice u Hlučína je na základě Rozhodnutí Krajského úřadu Moravskoslezského kraje, odboru životního prostředí a zemědělství, č. j.: MSK 166445/2017 ze dne 11. 12. 2017 s nabytím právní moci dne 20. 12. 2017 dočasně odňata z pozemků určených k plnění funkcí lesa, a to na dobu od 20. 12. 2017 do 31. 12. 2037. Toto rozhodnutí je nedílnou přílohou č. 15 k této Smlouvě.


Přehled předmětných pozemků a odnětí z pozemků určených k plnění funkcí lesa je nedílnou přílohou č. 5 k této Smlouvě. Od účinnosti tohoto Dodatku se ruší původní příloha č. 5 a nahrazuje se novou přílohou č. 5 k této Smlouvě.


3. Propachtovatel se zavazuje přenechat na základě této Smlouvy předmět pachtu uvedený v odst. 1. tohoto článku o celkové propachtované výměře 315.611 m² do pachtu pachtýři k dočasnému úplatnému užívání a požívání s tím, že pachtýř se zavazuje předmět pachtu využívat výlučně za účelem provádění hornické činnosti, a to k dobývání výhradního ložiska maltařských písků v pískovně Závada v dobývacím prostoru Bohuslavice, evidenční číslo 7 1050 a dobývacím prostoru Vřesina, evidenční číslo 7 0924. Oprávnění k dobývacím prostorům pachtýř doložil Potvrzením o zaevidování dobývacího prostoru Bohuslavice vydané Obvodním báňským úřadem v Ostravě, zn.: S 0332/2009-7-465/Ing.Ka/Ca dne 22. 1. 2010 a dále Potvrzením o zaevidování dobývacího prostoru Vřesina vydané Obvodním báňským úřadem v Ostravě, zn.: S 0339/2009-7-465/Ing.Ka/Ca dne 22. 1. 2010. Výše uvedená potvrzení o zaevidování dobývacích prostorů jsou nedílnou přílohou č. 6 a 7 k této Smlouvě.
4. Smluvní strany prohlašují, že hranice předmětu pachtu jsou jim spolehlivě známy a nevzbuzují jakýchkoli pochybností. Předmět pachtu je graficky znázorněn v Mapě ploch dotčených hornickou činností v měřítku 1 : 5 000 zpracované Ing. Alešem Janasem, hlavním důlním měřičem, která tvoří nedílnou přílohu č. 8 k této Smlouvě. Od účinnosti tohoto Dodatku se ruší původní příloha č. 8 a nahrazuje se novou přílohou č. 8 k této Smlouvě.
5. Pachtýř prohlašuje, že se se stavem předmětu pachtu řádně a dostatečně seznámil a že jej shledává ke dni uzavření této Smlouvy způsobilým ke smluvenému účelu pachtu dle této Smlouvy. Dobývací prostor Bohuslavice byl stanoven na základě Rozhodnutí Československého kamenoprůmyslu, generálního ředitelství Praha, č. j.: DP – 9346/88 ze dne 3. 2. 1988. Dobývací prostor Vřesina byl stanoven na základě Rozhodnutí Ministerstva stavebnictví ČSR, Československý kamenoprůmysl, generálního ředitelství, zn.: DP-243/79 ze dne 26. 10. 1979. Obě výše uvedená rozhodnutí tvoří nedílnou přílohu č. 9 a 10 k této Smlouvě. Hranice dobývacích prostorů Bohuslavice a Vřesina jsou graficky znázorněny ve snímku katastrální mapy se zákresem hranic dobývacího prostoru, který tvoří nedílnou přílohu č. 11 k této Smlouvě. Od účinnosti tohoto Dodatku se ruší původní příloha č. 11 a nahrazuje se novou přílohou č. 11 k této Smlouvě.

2. Tímto Dodatkem se mění čl. III. Smlouvy odst. 1 a nově zní:

1. Propachtovatel na základě této Smlouvy přenechává pachtýři a pachtýř od propachtovatele přebírá do dočasného úplatného užívání a požívání předmět pachtu uvedený v čl. I. odst. 1. této Smlouvy o celkové propachtované výměře 315.611 m², a to na dobu určitou **do 31. 12. 2020**.


3. Tímto Dodatkem se mění čl. IV. Smlouvy odst. 1 a nově zní:





Výměry ploch dle skutečného způsobu využití jsou obsaženy v Tabulce ploch předmětu pachtu dle skutečného způsobu využití předmětných pozemků od protokolárního převzetí zpracované Ing. Alešem Janasem, hlavním důlním měřičem dne 16. 1. 2018. Tabulka ploch ke dni protokolárního převzetí je nedílnou přílohou č. 14 k této Smlouvě. Od účinnosti tohoto Dodatku se ruší původní příloha č. 14 a nahrazuje se novou přílohou č. 14 k této Smlouvě.

Grafické znázornění předmětu pachtu dle způsobu využití je provedeno v Mapě ploch dotčených hornickou činností v měřítku 1 : 5 000 zpracované Ing. Alešem Janasem, hlavním důlním měřičem, která tvoří nedílnou přílohu č. 8 k této Smlouvě.



za předpokladu, že v průběhu daného roku nedojde ke změně skutečného způsobu využití předmětu pachtu. Pokud dojde v průběhu kalendářního roku ke změně způsobu využití předmětu pachtu, bude výše pachtovného upravena tak, aby odpovídala skutečnému způsobu využití předmětu pachtu v daném roce.

4. Tímto Dodatkem se mění čl. VIII. Smlouvy a nově zní:

Criminal compliance doložka

1. Smluvní strany níže svým podpisem stvrzují, že v průběhu vyjednávání o této smlouvě vždy jednaly a postupovaly čestně a transparentně a současně se zavazují, že takto budou jednat i při plnění této smlouvy a veškerých činnostech s ní souvisejících.
2. Smluvní strany se dále zavazují vždy jednat tak a přijmout taková opatření, aby nedošlo ke vzniku důvodného podezření na spáchání trestného činu či k samotnému jeho spáchání (včetně formy účastenství), v důsledku tedy jednat tak, aby kterákoliv ze smluvních stran nemohla být přičtena odpovědnost podle zákona č. 418/2011 Sb., o trestní odpovědnosti právnických osob a řízení proti nim, nebo nevznikla trestní odpovědnost fyzických osob (včetně zaměstnanců) podle trestního zákoníku, případně aby nebylo zahájeno trestní stíhání proti jakékoliv ze smluvních stran včetně jejich zaměstnanců podle platných právních předpisů.

3. Propachtovatel za tímto účelem vytvořil tzv. Criminal compliance program Lesů České republiky, s. p. (viz www.lesycr.cz), (dále jen „CCP LČR“), a v jeho rámci přijal závazek dodržovat zejména Kodex CCP LČR, Protikorupční program LČR a Etický kodex zaměstnanců LČR, a to včetně všech příloh, čímž se propachtovatel vymezuje proti jakémukoli protiprávnímu a neetickému jednání a nastavují postupy k prevenci a odhalování takového jednání. Za účelem naplnění tohoto článku, tj. za účelem nastavení funkčních a efektivních prevenčních procesů při plnění této smlouvy nebo v souvislosti s ním, lze obsah těchto dokumentů poskytnout na žádost druhé smluvní straně, která je rovněž může přijmout za své, a to v plném jejich znění.
5. Tímto Dodatkem se čl. VIII. Smlouvy mění na čl. IX. Smlouvy:

II.

Závěrečná ustanovení

1. Tento Dodatek č. 1 je nedílnou součástí smlouvy č. 10630/2017 ze dne 30. 12. 2016.
2. Ostatní ustanovení smlouvy, tj. všechna ustanovení smlouvy s výjimkou ustanovení výslovně v tomto dodatku specifikovaných, zůstávají nezměněna.
3. Smluvní strany se dohodly, že tento dodatek č. 1 nabývá platnosti podpisem oběma smluvními stranami a účinnosti ode dne **protokolárního převzetí části předmětu pachtu, tj. část pozemku p. č. 2122/1 v k. ú. Bohuslavice u Hlučína o výměře 12.093 m²**; v případě povinnosti uveřejnění je účinnost podmíněna uveřejněním v registru smluv. K protokolárnímu předání pozemků dojde nejpozději do 31. 12. 2018.
4. Smluvní strany prohlašují, že tento dodatek č. 1 byl sjednán na základě jejich pravé a svobodné vůle, že si jeho obsah přečetly a bezvýhradně s ním souhlasí, což stvrzují svými vlastnoručními podpisy.
5. Pro platnost této Smlouvy ve znění Dodatků je v souladu se Statutem LČR, zákonem o státním podniku nutný souhlas Ministerstva zemědělství ČR, které rovněž vykonává jménem státu funkci zakladatele propachtovatele (dále jen „Zakladatel“) ve smyslu ustanovení § 17 odst. 2 zákona č. 77/1997 Sb., o státním podniku, ve znění pozdějších předpisů.
6. Zakladatel uděлил předchozí souhlas s nakládáním s určeným majetkem ve smyslu ustanovení § 17 odst. 2 zákona č. 77/1997 Sb., o státním podniku, ve znění pozdějších předpisů, pod č. j.: 73486/2016-MZE-13221 ze dne 11. 1. 2017 v odstavci 6.5.3. Statutu LČR.
7. Obě smluvní strany jsou oprávněny a v případech stanovených zákonem i povinny uveřejnit Smlouvu a její dodatky včetně metadat v rozsahu a způsobem dle zákona č. 340/2015 Sb., o zvláštních podmínkách účinnosti některých smluv, uveřejňování těchto smluv a o registru smluv (zákon o registru smluv), v účinném znění. Obě smluvní strany jsou s uveřejněním Smlouvy a jejích dodatků včetně metadat srozuměny.
8. Tento Dodatek č. 1 je vyhotoven ve čtyřech (4) stejnopisech, z nichž po podpisu dva (2) obdrží pronajímatel a dva (2) nájemce.
9. Nedílnou součástí této smlouvy jsou tyto přílohy:
 - Příloha č. 5: Přehled předmětných pozemků a odnětí z pozemků určených k plnění funkcí lesa od dne protokolárního převzetí pozemku
 - Příloha č. 8: Mapa ploch dotčených hornickou činností s grafickým znázorněním předmětu pachtu od dne protokolárního převzetí pozemku
 - Příloha č. 11: Mapa Pískovny Závada / DP Bohuslavice a – DP Vřesina s grafickým znázorněním hranic dobývacích prostorů
 - Příloha č. 14: Tabulka ploch předmětu pachtu dle skutečného způsobu využití od dne protokolárního převzetí pozemku ze dne 16. 1. 2018

— Příloha č. 15: Rozhodnutí Krajského úřadu Moravskoslezského kraje, odboru životního prostředí a zemědělství, č. j.: MSK 166445/2017 o dočasném odnětí ze dne 11. 12. 2017

V Hradci Králové, dne 11. 1. 2018

Propachtovatel:

[Redacted signature]

Ing.
generální ředitel

V Ostravě, dne 19. 2. 2018

Pachtýř:

[Redacted signature]



P R A L

PŘÍRODNÍ ÚSTAVY ČR s.r.o.
POJANÍ ČKA 849
CZ-721 PLOŠTĚVA SVINOV

[Redacted signature]

jechateř

přezkoumal

Ing. Petr RECLÍK

[Redacted signature]

Přehled předmětných pozemků a odnětí pozemků určených k plnění funkcí lesa

Katastrální území	Druh	Příloha dodatku:		Rozhodnutí o dočasném odnětí								Součet
		Výměra celkem v m ²	Propacht. výměra v m ²	č. 1	č. 2	č. 3	č. 4			č. 15		
Vřesina u O.				MěÚ Hlučín ze dne 16.11.2015 od 11/2015 do 31.12.2039	MěÚ Hlučín 16.6.2009 od 8.7.2009 do 31.12.2039	KrÚ MS kraje ze dne 3.8.2009 od 1.10.2009 do 31.12.2024	KrÚ MS kraje ze dne 12.1.2011 od 3.2.2011 do 31.12.2020	KrÚ MS kraje ze dne 12.1.2011 od 1.6.2011 do 31.12.2020	KrÚ MS kraje ze dne 12.1.2011 od 1.1.2012 do 31.12.2020	KrÚ MS kraje ze dne 12.1.2011 od 1.1.2016 do 31.12.2020	KrÚ MS kraje ze dne 11.12.2017 od 20.12.2017 do 31.12.2037	
552/2	ostatní plocha (PUPFL)	328	328	328	-	-	-	-	-	-	-	328
607/36	ostatní plocha (PUPFL)	2 018	2 018	2 018	-	-	-	-	-	-	-	2 018
Bohuslavice u H.				MěÚ Hlučín ze dne 16.11.2015 od 11/2015 do 31.12.2039	MěÚ Hlučín 16.6.2009 od 8.7.2009 do 31.12.2039	KrÚ JM kraje ze dne 3.8.2009 od 1.10.2009 do 31.12.2024	KrÚ JM kraje ze dne 12.1.2011 od 3.2.2011 do 31.12.2020	KrÚ JM kraje ze dne 12.1.2011 od 1.6.2011 do 31.12.2020	KrÚ JM kraje ze dne 12.1.2011 od 1.1.2012 do 31.12.2020	KrÚ JM kraje ze dne 12.1.2011 od 1.1.2016 do 31.12.2020	KrÚ MS kraje ze dne 11.12.2017 od 20.12.2017 do 31.12.2037	
část 2122/1	lesní pozemek	529 228	12093	-	-	-	-	-	-	-	12 093	12 093
část 2123	lesní pozemek	3 557	2 442	-	2 442	-	-	-	-	-	-	2 442
část 2124	lesní pozemek	388 141	97 226	-	-	-	61 151	34 684	3 551	-	-	99 386
část 2130	ostatní plocha (PUPFL)	2 237	480	480	-	-	-	-	-	-	-	480
část 2134	lesní pozemek	391 621	147 900	4 921	-	-	79 598	36 932	-	31 848	-	153 299
2135	lesní pozemek	3 572	3 572	-	3 572	-	-	-	-	-	-	3 572
část 2136	lesní pozemek	502 419	49 552	-	-	49 552	-	-	-	-	-	49 552
Celkem:		1 823 121	315 611	7 747	6 014	49 552	140 749	71 616	3 551	31 848	12 093	323 170
Mezisoučet:				7 747	6 014	49 552	247 764				12 093	
Celkový součet:							323 170					

Nesmí být mínusová hodnota

0
0

0
0
2160
0
5399
0
0



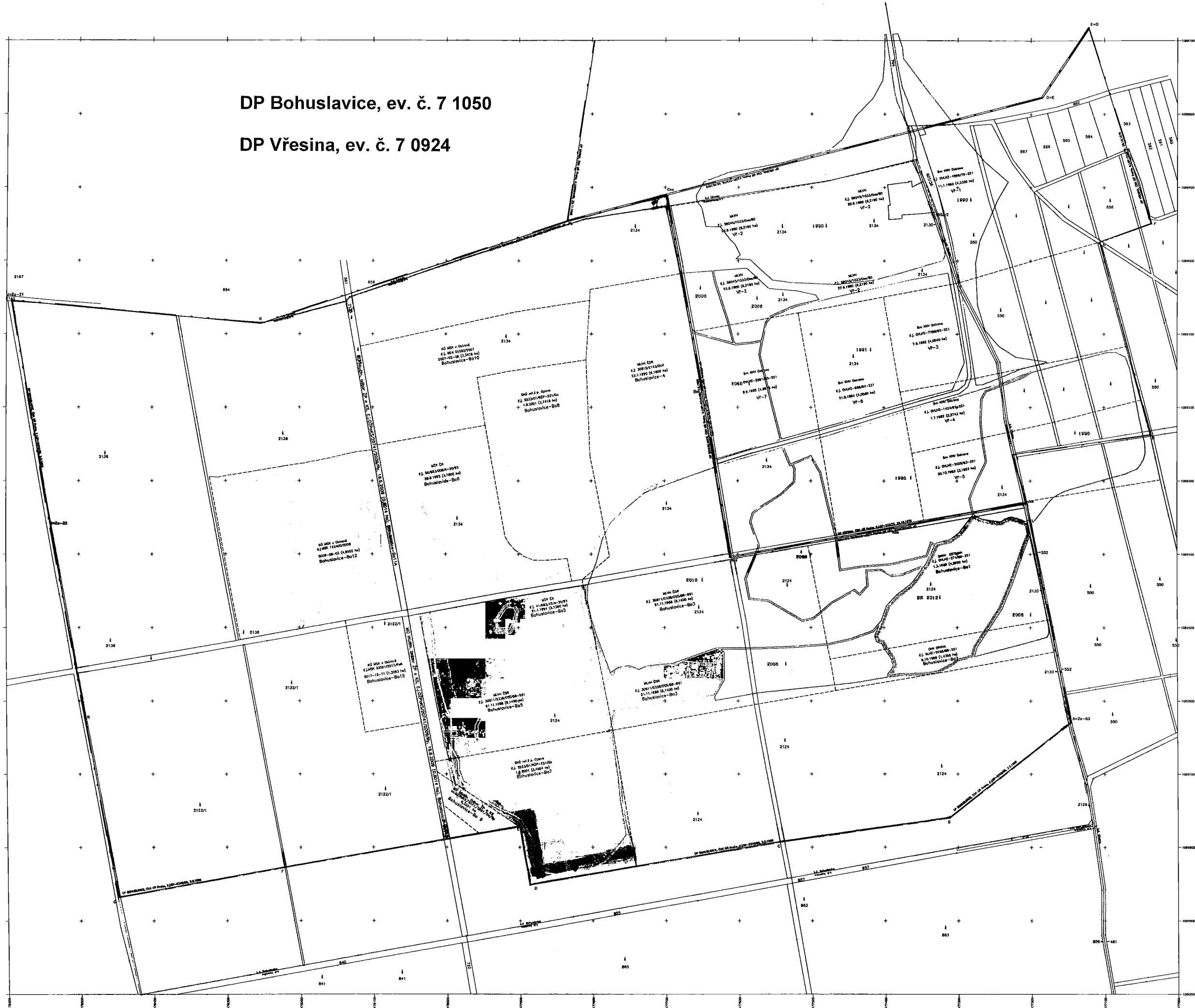
TĚŽENÝ NEROST: písk
 DOBÝVACÍ METODA: strojní
 ORGANIZACE: KAMENOLOMY ČR s.r.o.
 LOŽIŠKO : Bohuslavice-Závada (3017901)
 DOBÝVACÍ PROSTORY :
 VŘESINA (70924)
 BOHUSLAVICE (71050)

- VYSVĚTLIVKY:
- 683/6 hranice parcel KN
 - Bo hranice zboru pozemků
 - PLOCHA AKTIVNÍ
 - PLOCHA NEAKTIVNÍ
 - ZASTAVENÁ TĚŽBA

KAMENOLOMY ČR s.r.o.			
PÍSKOVNA ZÁVADA / DP BOHUSLAVICE – DP VŘESINA			
DODATEK Č.1 K PACHTOVNÍ SMLOUVĚ Č. 106304/2017			
MAPA PLOCH DOTČENÝCH HORNÍCKÝCH ČINNOSTÍ			
PO PROTOKOLÁRNÍM PŘEVZETÍ			
kat.území	Bohuslavice, Závada	měřítko	1 : 5 000
kraj	Moravskoslezský	datum	12/2017
zpracoval	Ing. Aleš Janas		

DP Bohuslavice, ev. č. 7 1050

DP Vřesina, ev. č. 7 0924



TĚŽENÝ NEROST: písek
DOBÝVACÍ METODA: strojní

ORGANIZACE: KAMENOLOMY ČR s.r.o.

LOŽIŠKO : Bohuslavice-Závada (3017901)

DOBÝVACÍ PROSTORY :
VŘESINA (70924)
BOHUSLAVICE (71050)


VYSVĚTLIVKY:

- hranice parcel KN
- hranice záběru pozemků
- PLOCHA AKTIVNÍ
- PLOCHA NEAKTIVNÍ
- ZASTAVENÁ TĚŽBA


KAMENOLOMY ČR s.r.o.			
PÍSKOVNA ZÁVADA / DP BOHUSLAVICE – DP VŘESINA			
DODATEK Č.1 K PACHTOVNÍ SMLOUVĚ Č. 106304/2017			
MAPA PLOCH DOTČENÝCH HORNICKOU ČINNOSTÍ			
PO PROTOKOLÁRNÍM PŘEVZETÍ			
Nat. území	Bohuslavice, Závada	mřítko	1 : 5 000
Kraj	Moravskoslezský	datum	12/2017
Zpracoval	Ing. Aleš Janas		



[Redacted text]



Čj:
Sp. zn.:
Vyřizuje:
Telefon:
Fax:
E-mail:
Datum:



2017-12-11

Toto rozhodnutí nabylo právní moci
dne 20.12.2017
- 23 -

Rozhodnutí

Výroková část

Krajský úřad Moravskosleského kraje, odbor životního prostředí a zemědělství (dále jen „krajský úřad“), jako věcně a místně příslušný správní orgán, a to orgán státní správy lesů, podle § 29 odst. 1 a § 67 odst. 1 písm. g) zákona č. 129/2000 Sb., o krajích (krajské zřízení), ve znění pozdějších předpisů, podle § 48a odst. 1 písm. b) zákona č. 289/1995 Sb., o lesích a o změně a doplnění některých zákonů (lesní zákon), ve znění pozdějších předpisů (dále jen „lesní zákon“), a podle § 11 odst. 1 písm. b) zákona č. 500/2004 Sb., správní řád, ve znění pozdějších předpisů (dále jen „správní řád“), ve správním řízení o žádosti ze dne 2. 11. 2017 právnické osoby KAMENOLOMY ČR s.r.o., IČO 49452011, se sídlem Polanecká 849, 721 00 Ostrava – Svinov (dále též jen „žadatel“), o dočasné odnětí pozemků určených k plnění funkcí lesa v dobývacím prostoru Bohuslavice, kterým bude dotčen následující pozemek určený k plnění funkcí lesa, respektive jeho část, rozhodl takto:

- Podle § 13 odst. 1, § 15 a 16 lesního zákona se pro předmětný záměr žadatele dočasně na dobu ode dne nabytí právní moci tohoto rozhodnutí do dne 31. 12. 2037 odnímá plnění funkcí lesa následující části pozemku určeného k plnění funkcí lesa:**

Katastrální území	Parcelní číslo	Výměra v m ²	Plocha dočasného odnětí v m ²	Druh pozemku	Vlastník pozemku
Bohuslavice u Hlučína	2122/1	529228	12093	lesní pozemek	Česká republika, Lesy České republiky, s.p., IČO 42196451, se sídlem Přemyslova 1106/19, 500 08 Hradec Králové – Nový Hradec Králové.



Dále bylo k předmětnému záměru doloženo v souladu s § 1 písm. i) vyhlášky č. 77/1996 Sb., rozhodnutí Československého kamenoprůmyslu č. DP – 9346/88 ze dne 3. 2. 1988 o stanovení dobývacího prostoru Bohuslavice a rozhodnutí Obvodního báňského úřadu v Ostravě Sp. zn. S0384/2007-13-Ing.Te/Mc ze dne 22. 5. 2008 vydané v souvislosti se změnou č. 4 Plánu otvírky, přípravy a dobývání v dobývacím prostoru Bohuslavice, bodu 1.6 Plánu sanace a rekultivace území dotčeného těžbou, k němuž byl doložen schválený plán sanace a rekultivace území dotčeného těžbou ze dne 18. 3. 2008 zpracovaný právníkem osobou Báňský inženýring Olomouc spol. s r.o. V souladu s § 1 písm. j) a k) vyhlášky č. 77/1996 Sb. bylo také doloženo souhlasné vyjádření právníké osoby Lesy České republiky, s.p., IČO 42196451, se sídlem Přemyslova 1106/19, 500 08 Hradec Králové – Nový Hradec Králové jako vlastníka dotčených pozemků určených k plnění funkcí lesa a současně také jako osoby vykonávající na předmětných pozemcích funkci odborného lesního hospodáře.

Písemností č. j. MSK 155984/2017 ze dne 22. 11. 2017 krajský úřad v souladu s § 47 odst. 1 správního řádu vyrozuměl všechny jemu známé účastníky řízení o zahájení řízení v předmětné věci a ve smyslu § 36 odst. 3 správního řádu jim dal možnost vyjádřit se před vydáním rozhodnutí ve věci k jeho podkladům. Řízení ve věci bylo ve smyslu § 44 odst. 1 správního řádu zahájeno dnem podání žádosti. Právo vyjádřit se k vedenému řízení a podkladům pro rozhodnutí účastníci řízení neuplatnili.

Podle § 48a odst. 1 písm. b) lesního zákona rozhoduje o odnětí lesních pozemků plnění funkcí lesa nebo o omezení jejich využívání pro plnění funkcí lesa o výměře 1 ha a více a o výši poplatků za odnětí krajský úřad. Po posouzení žádosti podání dospěl krajský úřad k závěru, že žádost obsahuje všechny nezbytné náležitosti dle vyhlášky č. 77/1996 Sb.

Vzhledem k tomu, že se jedná o zásah do zájmů ochrany pozemků určených k plnění funkcí lesa, posoudil krajský úřad záměr ve vztahu k funkcím lesa a konstatuje následující.

Předpoklady ve smyslu ustanovení § 14 odst. 1 lesního zákona jsou splněny tím, že jde o pravomocným rozhodnutím schválenou činnost prováděnou hornickým způsobem – dobývání ložiska maltářských písků. Podle předložených podkladů je záměr v souladu s povoleními vydanými k realizaci předmětné hornické činnosti. Odnětí pozemků určených k plnění funkcí lesa je navrhováno pouze jako dočasné, respektive na dobu nezbytnou pro záměr žadatele.

Veřejné zájmy chráněné lesním zákonem vyplývají především z ustanovení jeho § 1, podle kterého je účelem tohoto zákona stanovit předpoklady pro zachování lesa, péči o les a obnovu lesa jako národního bohatství, tvořícího nenahraditelnou složku životního prostředí, pro plnění všech jeho funkcí a pro podporu trvale udržitelného hospodaření v něm. Předmětný záměr má být realizován v zájmu činností podle zákona č. 44/1988 Sb., o ochraně a využití nerostného bohatství (horní zákon), ve znění pozdějších předpisů, a zákona č. 61/1988 Sb., o hornické činnosti, výbušninách a o státní báňské správě, ve znění pozdějších předpisů. Dopady tohoto záměru na veřejné zájmy podle lesního zákona jsou v rámci možností minimalizovány alespoň dočasností tohoto záměru a souvisejícím následným vrácením dotčených pozemků plnění funkcí lesa. Lze proto souhrnně konstatovat, že zájem na činnosti prováděné hornickým způsobem převáží nad veřejným zájmem na ochraně lesa a podpoře trvale udržitelného hospodaření v něm, přičemž funkce lesa budou ovlivněny pouze po nezbytnou dobu.

Dle § 16 odst. 2 písm. c) lesního zákona orgán státní správy lesů v rozhodnutí o odnětí uvede dobu, na kterou se dočasné odnětí nebo omezení stanoví, a schválí plán rekultivace, pokud je nezbytný. Dobu odnětí krajský úřad stanovil dle návrhu žadatele. Schválený plán rekultivace, který předpokládá technickou a biologickou

rekultivaci, je součástí povolení vydaných k hornické činnosti, proto krajský úřad nepovažoval za důvodné o něm rozhodovat.

Podle ustanovení § 16 odst. 2 písm. d) lesního zákona obsahuje rozhodnutí o odnětí pozemků plnění funkcí lesa nebo o omezení využívání pozemků pro plnění funkcí lesa také způsob a termín opětovného zalesnění pozemku, pokud bude po ukončení použití pro jiné účely pozemek vrácen plnění funkcí lesa. S ohledem na rozsah odnětí a na skutečnost, že odnětí je dočasné, je žádoucí po skončení odnětí dotčené plochy pozemků zalesnit stanovištně vhodnými dřevinami tak, aby odlesněné plochy byly schopny opět plnit funkce lesa. Při stanovení termínu zalesnění krajský úřad přiměřeně použil ustanovení § 31 odst. 6 lesního zákona, podle něhož „*holina na lesních pozemcích musí být zalesněna do dvou let a lesní porosty na ní zajištěny do sedmi let od jejího vzniku*“.

Podle ustanovení § 16 odst. 2 písm. e) lesního zákona obsahuje rozhodnutí o odnětí pozemků plnění funkcí lesa nebo o omezení využívání pozemků pro plnění funkcí lesa také při odnětí u rozsáhlejšího záměru lhůty postupného odlesnění odňatých ploch tak, aby tyto plochy byly využity k plnění funkcí lesa až do doby jejich skutečného použití pro jiné účely. Z obsahu žádosti je patrné, že s ohledem na povahu a účel záměru žadatel nepředpokládá jeho postupnou realizaci, proto krajský úřad tímto rozhodnutím nestanovil postupné odlesňování odnímaných ploch.

Krajskému úřadu v době vydání tohoto rozhodnutí nebylo známo nic, co by odůvodňovalo stanovení dalších podmínek, které by byly uvedeny ve vyjádření příslušných orgánů státní správy, nebo podmínek, které by byly nutné v zájmu ochrany pozemků určených k plnění funkcí lesa, lesních porostů nebo zařízení sloužících hospodaření v lese.

Podle § 17 odst. 1 lesního zákona žadatel, jemuž bylo povoleno trvalé nebo dočasné odnětí pozemků plnění funkcí lesa, je povinen zaplatit poplatek za toto odnětí. Výši tohoto poplatku stanoví podle přílohy k lesnímu zákonu orgán státní správy lesů v rozhodnutí o odnětí.

Při výpočtu poplatku za dočasné odnětí lesních pozemků se vychází z průměrné roční potenciální produkce lesů v České republice, která je dlouhodobě neměnná a dosahuje výše 6,3 m³/ha. Dále se vychází z průměrné ceny dřeva na odvozním místě v Kč za m³, která se stanoví z dosažených realizačních cen po odečtení nákladů na výrobu a přiblížení na odvozní místo a vyhláshuje ji každoročně Ministerstvo zemědělství dle § 49 odst. 3 písm. f) lesního zákona, kdy pro rok 2017 je stanovena ve výši 1.049,-- Kč/m³. Vychází se rovněž z faktoru ekologické váhy lesa, v předmětné věci je tento faktor 1,4 pro lesy hospodářské. Tyto uvedené hodnoty se násobí, tj. 6,3*1049*1,4, a výsledek je roční výši poplatku za odnětí za 1 ha, tj. 9.252,18. Při výměře dočasným odnětím dotčených lesních pozemků v hektarech, tj. 1,2093 ha, činí roční výše poplatku celkem 11.189,-- Kč; vypočteno 9.252,18*1,2093. Podle § 18 odst. 1 věty třetí lesního zákona platí, že v případě, že se odnětí uskuteční nebo bude ukončeno v průběhu kalendářního roku, stanoví se poplatek ve výši jedné dvanáctiny roční částky poplatku za každý, i započatý měsíc, tj. 932 Kč.

Přímo z ustanovení § 18 odst. 1 lesního zákona vyplývá, a nerozhoduje se tedy o tom tímto rozhodnutím, že poplatek za dočasné odnětí je splatný každoročně ve stanovené výši, a to vždy nejpozději do konce kalendářního roku, v němž odnětí trvá. V případě, že se odnětí uskuteční v průběhu kalendářního roku, zaplatí se poplatek za každý, i započatý měsíc, ve výši jedné dvanáctiny roční částky poplatku.

Podle § 17 odst. 4 lesního zákona z poplatku připadá 40 % obci, v jejímž katastrálním území došlo k odnětí, a 60 % Státnímu fondu životního prostředí České republiky.

Podle § 18 odst. 3 lesního zákona, nebude-li poplatek za odnětí zaplacen v plné výši nejpozději v den jeho splatnosti, je žadatel povinen zaplatit za každý den prodlení penále ve výši 0,1 % z nezaplacené částky, a to počínaje dnem následujícím po dni splatnosti až do dne zaplacení včetně.

S ohledem na vše uvedené krajský úřad rozhodl tak, jak je uvedeno ve výrokové části tohoto rozhodnutí.

Poučení

Proti tomuto rozhodnutí lze podat odvolání podle § 81 a následujících správního řádu. Odvolání se podává k Ministerstvu zemědělství podáním učiněným u zdejšího krajského úřadu, a to ve lhůtě dle § 83 odst. 1 správního řádu, tedy do 15 dnů ode dne doručení tohoto rozhodnutí. Odvolání musí mít náležitosti uvedené v § 37 odst. 2 správního řádu a musí obsahovat údaje o tom, proti kterému rozhodnutí směřuje, v jakém rozsahu ho napadá a v čem je spatřován rozpor s právními předpisy nebo nesprávnost rozhodnutí nebo řízení, jež mu předcházelo. Odvolání se podává v počtu 2 stejnopisů. Včas podané a přípustné odvolání proti rozhodnutí má podle § 85 odst. 1 správního řádu odkladný účinek. Odvolání jen proti odůvodnění rozhodnutí je nepřipustné.

Ing. Dana Kučová, v. r.
vedoucí oddělení
hodnocení vlivů na životní prostředí a lesního hospodářství

Za správnost vyhotoveno

Příloha

1x dle výrokové části tohoto rozhodnutí.



Rozdělovník

Účastníci řízení podle § 27 odst. 1 písm. a) správního řádu:

KAMENOLOMY ČR s.r.o., IČO 49452011, se sídlem Polanecká 849, 721 00 Ostrava – Svinov

Lesy České republiky, s.p., IČO 42196451, se sídlem Přemyslova 1106/19, 500 08 Hradec Králové – Nový Hradec Králové, Lesní správa Opava, se sídlem Stará silnice 187/4, 746 01 Opava

Na vědomí (po nabytí právní moci):

Městský úřad Hlučín, odbor životního prostředí a komunálních služeb, se sídlem Mírové náměstí 23, 748 01 Hlučín

Celní úřad pro Moravskoslezský kraj, se sídlem nám. Svatopluka Čecha 547/8, 702 00 Ostrava - Přívoz



SOUŘADNICE BODŮ

1.	478137.23	1089490.70
2.	478110.57	1089642.75
3.	478033.50	1089528.55
4.	478056.20	1089483.57
5.	478050.88	1089464.36
6.	478052.09	1089476.03
7.	478053.62	1089476.03
8.	478060.00	1089475.24
1.	478137.23	1089490.70

Bohuslavice-Bo15
1,2093 ha
08/2017

MVM CSR
č. j. 30611/2330/055-88-961
21.11.1988 (6,1400 ha)
Bohuslavice-Bo3

OKU ref. z p. Obova
č. j. 2223/01/622P-221/50
1.6.2001 (3,4684 ha)
Bohuslavice-Bo7

MVM CSR
č. j. 30611/2330/055-88-961
21.11.1988 (6,1400 ha)
Bohuslavice-Bo3

VYSVĚTLIVKY:

- vrstva KM
- hranice ploch adnětí
- plocha adnětí Bo-15

2

KAMENOLOMY ČR s.r.o.			
PÍSKOVNA ZÁVADA / DP VŘESINA			
MAPA DŮLNÍ SITUACE			
VYNĚTÍ PUPFL 2017			
kaž.území	Bohuslavice	měřítko	1 : 1000
kraj	Moravskoslezský	datum	08/2017
vypracoval	Ing. Lubomír Chlebek	podpis	