

# SMLOUVA



## o zřízení věcného břemene

č. SMSMLO/00004/2018

uzavřená v souladu s ustanovením § 59 zákona č. 458/2000 Sb., o podmínkách podnikání a o výkonu státní správy v energetických odvětvích a o změně některých zákonů (energetický zákon), ve znění pozdějších předpisů a v souladu s ustanoveními § 1257 - 1266 a 1299 - 1302 zákona č. 89/2012 Sb., občanský zákoník, ve znění pozdějších předpisů

### mezi smluvními stranami:

#### Město Kralupy nad Vltavou

Sídlo: Palackého nám. 1, 27801 Kralupy nad Vltavou  
IČO: 00236977  
DIČ: CZ00236977  
Zastoupeno: Petrem Holečkem, starostou města  
Bankovní spojení:   
Číslo účtu: 

dále jen „**povinný**“

a

#### GasNet, s.r.o.

Sídlo: Klíšská 940/96, Klíše, 400 01 Ústí nad Labem  
Spisová značka: C 23083 vedená u Krajského soudu v Ústí nad Labem  
IČO: 27295567  
DIČ: CZ27295567

Zastoupena na základě plné moci společností

#### GridServices, s.r.o.

Sídlo: Plynárenská 499/1, Zábřdovice, 602 00 Brno  
Spisová značka: C 57165 vedená u Krajského soudu v Brně  
IČO: 27935311  
DIČ: CZ27935311  
Zastoupena na základě plné moci:

dále jen „**oprávněný**“

### I.

1. Povinný prohlašuje, že je výlučným vlastníkem pozemku parc. č. 187/59, zapsaného na LV č. 10001, pro k.ú. Kralupy nad Vltavou, obec Kralupy nad Vltavou, u Katastrálního úřadu pro Středočeský kraj, katastrální pracoviště Mělník, je výlučným vlastníkem pozemku parc. č. 187/60, zapsaného na LV č. 10001, pro k.ú. Kralupy nad Vltavou, obec Kralupy nad Vltavou, u Katastrálního úřadu pro Středočeský kraj, katastrální pracoviště Mělník, je výlučným vlastníkem pozemku parc. č. 93/39, zapsaného na LV č. 10001, pro k.ú. Mikovice u Kralup nad Vltavou, obec Kralupy nad Vltavou, u Katastrálního úřadu pro Středočeský kraj, katastrální pracoviště Mělník, je výlučným vlastníkem pozemku parc. č. 93/40, zapsaného na LV č. 10001, pro k.ú. Mikovice u Kralup nad Vltavou, obec Kralupy nad Vltavou, u Katastrálního úřadu pro Středočeský kraj, katastrální pracoviště Mělník, je výlučným vlastníkem pozemku parc. č. 93/76, zapsaného na LV č. 10001, pro k.ú. Mikovice u Kralup nad Vltavou, obec Kralupy nad Vltavou, u Katastrálního úřadu pro Středočeský kraj, katastrální pracoviště Mělník, je výlučným vlastníkem pozemku parc. č. 93/78, zapsaného na LV č. 10001, pro k.ú. Mikovice u Kralup nad Vltavou, obec Kralupy nad Vltavou, u Katastrálního úřadu pro Středočeský kraj, katastrální pracoviště Mělník, je výlučným vlastníkem pozemku parc. č. 93/79, zapsaného na LV č. 10001, pro k.ú. Mikovice u Kralup nad Vltavou, obec Kralupy nad Vltavou, u

Katastrálního úřadu pro Středočeský kraj, katastrální pracoviště Mělník (dále jen „**služebné pozemky**“).

Povinný dále prohlašuje, že vlastnictví ke služebným pozemkům ke dni podpisu této smlouvy nepozbyl.

2. Oprávněný je vlastníkem plynárenského zařízení „**Reko MS Kralupy nad Vltavou - V Olších+2, číslo stavby: 7700071273**“ včetně jeho součástí, příslušenství, opěrných a vytyčovacíh bodů, které je uloženo ve služebných pozemcích v celkové délce 552,46 m (dále jen „**plynárenské zařízení**“).

## II.

1. Povinný zřizuje ke služebným pozemkům ve prospěch oprávněného věcné břemeno ve smyslu služebnosti spočívající v:
  - a) právu zřít a provozovat na služebných pozemcích plynárenské zařízení,
  - b) právu vstupovat a vjíždět na služebné pozemky v souvislosti se zřízením, stavebními úpravami, opravami, provozováním a odstraněním plynárenského zařízení (dále jen „**věcné břemeno**“).
2. Věcné břemeno se zřizuje úplatně na dobu neurčitou.
3. Smluvní strany se dohodly na rozsahu věcného břemene 1 m na obě strany od půdorysu plynárenského zařízení.
4. Skutečná poloha plynárenského zařízení včetně rozsahu věcného břemene je stanovena a vyznačena v geometrickém plánu č. **1242/1363-2017063/2017** ze dne 21.03.2017, který vyhotovil H.C.M. s.r.o. a potvrdil dne 05.04.2017 Katastrální úřad pro Středočeský kraj, katastrální pracoviště Mělník. Geometrický plán tvoří nedílnou součást této smlouvy.
5. Povinný prohlašuje, že služebné pozemky jsou bez faktických i právních vad a neexistují žádné okolnosti, které by bránily řádnému výkonu práv z věcného břemene. Oprávněný práva z věcného břemene přijímá a povinný se zavazuje jejich výkon trpět.
6. Náklady spojené s běžným udržováním služebných pozemků nese povinný.

## III.

1. Smluvní strany se dohodly na jednorázové úplatě za zřízení věcného břemene v celkové výši 201.753,- Kč včetně DPH (slovy Dvěstějedentiscsedmsetpadesát tři korun českých) (dále jen „**úplata**“).
2. Je-li povinný plátcem daně z přidané hodnoty a hradí-li úplatu oprávněný, slouží tato smlouva jako daňový doklad. Základ daně činí 166.738,- Kč, základní sazba daně z přidané hodnoty 21 %, vypočtená daň 35.015,- Kč. Úplata včetně daně z přidané hodnoty činí 201.753,- Kč (slovy Dvě stě jeden tisíc sedm set padesát tři korun českých). Za datum vystavení daňového dokladu a datum zdanitelného plnění se považuje datum uzavření této smlouvy. Evidenční číslo daňového dokladu: **7700071273\_1/VB**.
3. Oprávněný se zavazuje poukázat na výše uvedený účet povinného úplatu včetně DPH nejpozději do 30 dnů ode dne, kdy mu bude od katastrálního úřadu doručeno vyrozumění o provedení zápisu věcného břemene do katastru nemovitostí.
4. Pokud k datu uskutečnění zdanitelného plnění budou u povinného naplněny podmínky ustanovení § 106a zákona č. 235/2004 Sb., o dani z přidané hodnoty, ve znění pozdějších předpisů (dále jen „**ZoDPH**“), je oprávněný oprávněn postupovat podle ustanovení § 109a ZoDPH, tj. zvláštním způsobem zajištění daně. V takovém případě je oprávněný oprávněn uhradit část svého finančního závazku, tedy část sjednané úplaty za zřízení věcného břemene, ve výši vypočtené daně z přidané hodnoty nikoliv na bankovní účet povinného, ale přímo na bankovní účet příslušného správce daně. Tímto bude finanční závazek oprávněného vůči povinnému v části vypočtené výše daně z přidané hodnoty vyrovnáný.

#### IV.

1. Oprávněný podá návrh na zápis věcného břemene dle této smlouvy do katastru nemovitostí a ponese náklady s tím spojené.
2. Pro případ zamítnutí zápisu věcného břemene na základě této smlouvy katastrálním úřadem se smluvní strany zavazují učinit veškeré relevantní kroky k odstranění překážek provedení zápisu při zachování smyslu a účelu této smlouvy.

#### V.

K ochraně plynárenského zařízení je dle příslušných ustanovení energetického zákona zřízeno ochranné pásmo v rozsahu 1 m na obě strany od půdorysu plynárenského zařízení. V tomto ochranném pásmu je zakázáno provádět činnosti, které by ve svých důsledcích ohrozily plynárenské zařízení včetně jeho příslušenství, spolehlivost a bezpečnost jeho provozu, zejména stavební činnosti, zemní práce, umísťování konstrukcí, zřizování skládek a uskladňování materiálů, není-li oprávněným stanoveno jinak.

#### VI.

1. Pokud byl povinný nebo uživatel nemovité věci v důsledku výkonu práv oprávněného jako provozovatele distribuční soustavy omezen v souladu s touto smlouvou v obvyklém užívání nemovité věci nebo mu vznikla újma na majetku, má právo na přiměřenou jednorázovou náhradu. Právo na náhradu lze uplatnit u provozovatele distribuční soustavy do 2 let ode dne, kdy k omezení nebo újmě došlo, jinak právo zaniká.
2. Provozovatel distribuční soustavy je povinen co nejvíce šetřit práv vlastníků dotčených nemovitých věcí a vstup na jejich nemovitou věc jim oznámit. Po skončení prací je povinen uvést nemovitou věc do předchozího stavu, nebo není-li to možné s ohledem na povahu provedených prací, do stavu odpovídajícímu předchozímu účelu či užívání dotčené nemovité věci a oznámit tuto skutečnost vlastníku nemovité věci. Po provedení odstranění nebo okleštění stromů je povinen na svůj náklad provést likvidaci vzniklého klesu a zbytků po těžbě.

#### VII.

##### Registr smluv


1. Tato smlouva včetně jejích případných dodatků podléhá uveřejnění v registru smluv dle zákona číslo 340/2015 Sb., o zvláštních podmínkách účinnosti některých smluv, uveřejňování těchto smluv a o registru smluv (zákon o registru smluv), ve znění pozdějších předpisů (dále jen „**zákon o registru smluv**“).
2. Smlouvu bez zbytečného odkladu, nejpozději do 10 dnů od uzavření smlouvy, uveřejní povinný. Při uveřejnění je povinný povinen postupovat tak, aby nebyla ohrožena doba zahájení plnění ze smlouvy, pokud si ji smluvní strany sjednaly, případně vyplývá-li z účelu smlouvy. Pro uveřejnění opravy platí ustanovení tohoto článku o uveřejnění obdobně.
3. Smluvní strany prohlašují, že tato smlouva neobsahuje obchodní tajemství, jež by nebylo možné uveřejnit.
4. Povinný zajistí, aby při uveřejnění této smlouvy nebyly uveřejněny informace, které nelze uveřejnit podle platných právních předpisů (osobní údaje zaměstnanců oprávněného, jejich pracovní pozice a kontakty, telefonické i emailové adresy, apod.) a dále, aby byly znečitelněny podpisy osob zastupujících smluvní strany.
5. Verze smlouvy k uveřejnění a znění metadat budou před uveřejněním v registru smluv odsouhlaseny oběma smluvními stranami. Strana povinná zašle k potvrzení smlouvy k uveřejnění včetně metadat do 5 dnů od podpisu smlouvy, oprávněný zašle vyjádření straně povinné k obdrženým dokumentům k uveřejnění do 5 dnů od jejich obdržení.
6. Tato smlouva nabývá účinnosti dnem uveřejnění v registru smluv v souladu s § 6 odst. 1 zákona o registru smluv.

VIII.

1. Smlouva se vyhotovuje v 3 stejnopisech, z nichž po 1 obdrží každá smluvní strana, 1 stejnopis je určen pro potřeby řízení před katastrálním úřadem.
2. Uzavření této smlouvy bylo schváleno usnesením č. 14/23/5/08 ze dne 30.09.2014.

V Kralupech nad Vltavou dne 26.2.2018

V Ústí nad Labem dne 9.2.2018

  
Petr Holeček, starosta města  
povinný

