



Vyřizuje: Dundáček Petr

E-mail: 

TL Projekt
Vladimír Lhota
Vrchlického 4
41501 Teplice

Naše značka: E13872/17

V Praze dne: 18.4.2017

Vyjádření a stanovení podmínek pro udělení souhlasu s umístěním stavby v ochranném pásmu sítě technické infrastruktury (TI) společnosti T-Mobile Czech Republic a.s.

Vydané podle § 101 ZÁKONA Č. 127/2005 Sb., o elektronických komunikacích a o změně některých souvisejících zákonů (zákon o elektronických komunikacích – dále jen ZEK), ve znění pozdějších předpisů a §161 zákona č. 183/2006 Sb., o územním plánování a stavebním řádu (stavební zákon) či dle dalších příslušných právních předpisů

Věc: KŘP-U-Doksy, Staré Splavy I, změna dokončené stavby

Stupeň: Stavební řízení

Na základě předložených projektových podkladů dáváme **souhlasné stanovisko k vydání Územního souhlasu / rozhodnutí (Stavebního povolení) a následně souhlas s realizací stavby.**

Dle předložených dokladů nedojde ke kolizi s technickou infrastrukturou společnosti **T-Mobile Czech Republic a.s.**

Toto stanovisko má platnost 1 rok.

Vydané stanovisko nelze prodloužit. Po uplynutí platnosti zadejte žádost o nové stanovisko.



.....
Ochrana sítí
Technologický úsek



Příloha č. 1



Rekapitulace žádosti o vyjádření k existenci sítě elektronických komunikací

Číslo žádosti: **E13872/17**
Název stavby /akce: **KŘP-U-Doksy, Staré Splavy I, změna dokončené stavby**
Datum podání žádosti: **18.4.2017**
Důvod žádosti: **Stavební řízení**
Popis jiného důvodu žádosti:
Poznámka:

Žadatel

Firma / organizace: **TL Projekt**
IČ: **65608992**
DIČ:
Kontaktní osoba: **Vladimír Lhota**
Adresa: **Vrchlického 4**
Město / obec: **Teplice**
PSČ: **41501**
Stát:
E-mail: 
Telefonní číslo:


Stavebník

Firma / organizace: **KŘP Ústeckého kraje**
Kontaktní osoba: **Vlastimil Brůha**
Adresa: **Lidické náměstí 899/9**
Město / obec: **Ústí nad Labem**
PSČ: **40001**
Stát:
E-mail: 
Telefonní číslo: 

Stavba

Výška nad terénem (metry): **4 m**
Projektant:
Druh stavby: **Stavby pro sport a rekreaci**
Hodnota projektu: **10 mil. Kč**
Měsíc zahájení stavby: **10/2017**
Měsíc ukončení stavby: **10/2018**

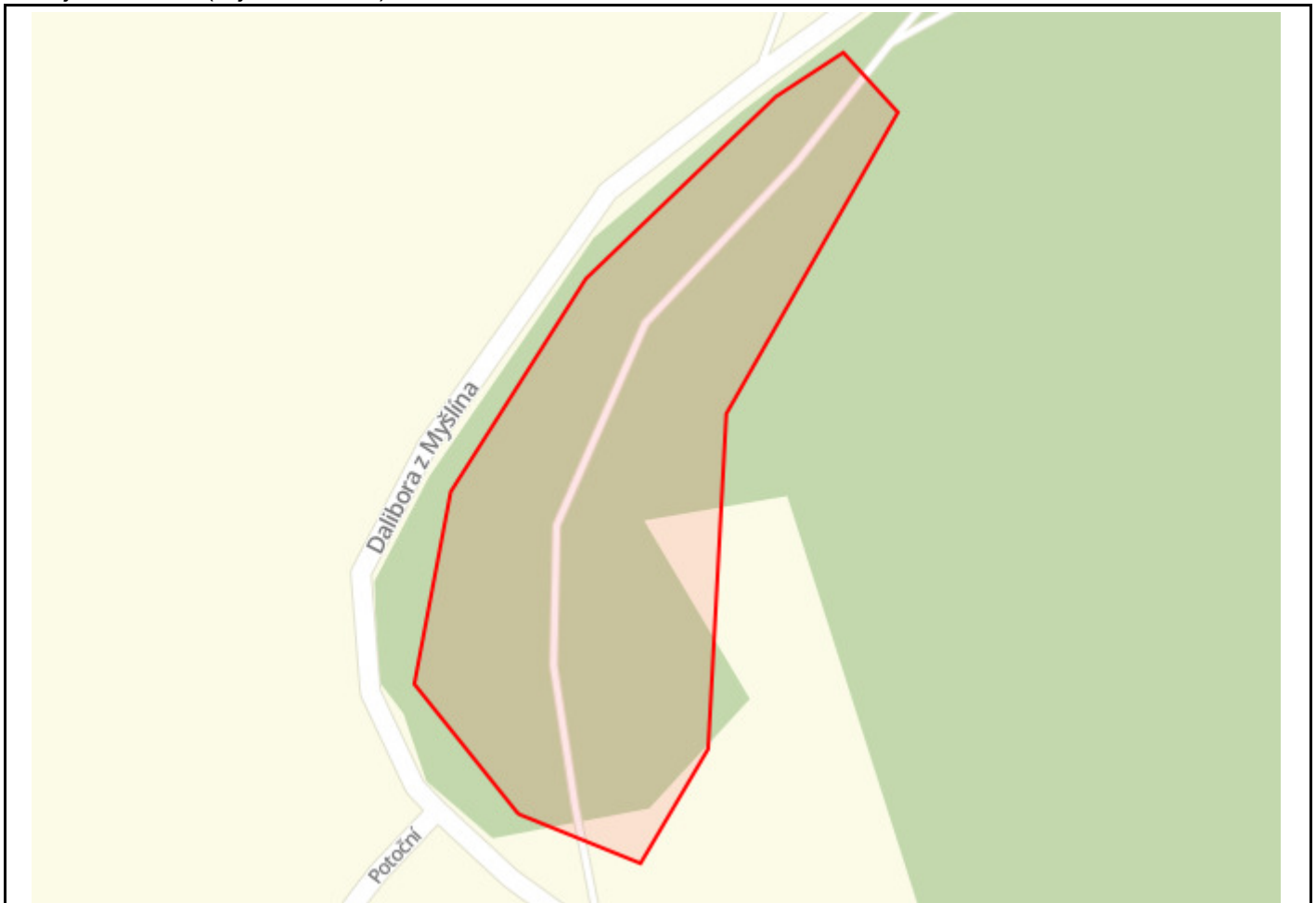
Odeslání stanoviska

E-mail: 

Příloha č. 2

Situační plánek

Zájmová oblast (zájmové oblasti) zadaná žadatelem



Map data © OpenStreetMap contributors, CC BY-SA

Legenda:

Optické trasy TMCZ 1	Optické trasy TMCZ 2 a sítě PASNET	Elektro trasy NN	Základnové stanice
Optická technologie TMCZ 1	Optická technologie TMCZ 2 a sítě PASNET	Elektro technologie NN	Základnové stanice s elektropřípojkou
Mikrovlnné (MW) spoje			Body sítě

Druhy sítí:

Geodeticky zaměřené	Přibližný průběh	Plánovaný průběh	Nadzemní vedení
---------------------	------------------	------------------	-----------------

Geometrie zájmové oblasti (zájmových oblastí) žádosti ve formátu WKT a souřadnicovém systému S-JTSK. Zkopírováním textu lze geometrii zobrazit v jakémkoli softwaru podporujícím formát WKT.

```
GEOMETRY COLLECTION(POLYGON((-720422.998040503 -989204.18113808,-720448.054849102 -989162.582396123,-720430.029065642 -989108.441648555,-720382.586096609 -989052.149186191,-720320.548138597 -989006.996416883,-720299.254871194 -988996.869548334,-720285.771340725 -989016.267685539,-720347.191768006 -989096.668289879,-720365.509728609 -989192.814529892,-720389.534973386 -989223.214108543,-720422.998040503 -989204.18113808)))
```