

## Informace o pozemku

Parcelní číslo:	<a href="#">49</a>
Obec:	<a href="#">Valašské Meziříčí [545058]</a>
Katastrální území:	<a href="#">Valašské Meziříčí-město [776360]</a>
Číslo LV:	<a href="#">10001</a>
Výměra [m <sup>2</sup> ]:	1404
Typ parcely:	Parcela katastru nemovitostí
Mapový list:	DKM
Určení výměry:	Graficky nebo v digitalizované mapě
Způsob využití:	ostatní komunikace
Druh pozemku:	ostatní plocha



## Vlastníci, jiní oprávnění

Vlastnické právo	Podíl
Město Valašské Meziříčí, Náměstí 7/5, 75701 Valašské Meziříčí	

## Způsob ochrany nemovitosti

Nejsou evidovány žádné způsoby ochrany.

## Seznam BPEJ

Parcela nemá evidované BPEJ.

## Omezení vlastnického práva

Typ
Věcné břemeno (podle listiny)

## Jiné zápisy

Nejsou evidovány žádné jiné zápisy.

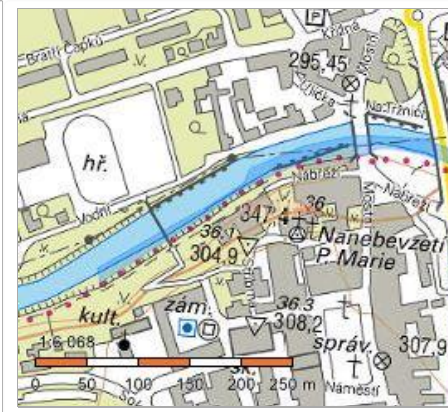
Řízení, v rámci kterých byl k nemovitosti zapsán cenový údaj
--

Nemovitost je v územním obvodu, kde státní správu katastru nemovitostí ČR vykonává [Katastrální úřad pro Zlínský kraj, Katastrální pracoviště Valašské Meziříčí](#)

Zobrazené údaje mají informativní charakter. Platnost k 01.02.2018 16:00:01.

## Informace o pozemku

Parcelní číslo:	<a href="#">975/15</a>
Obec:	<a href="#">Valašské Meziříčí [545058]</a>
Katastrální území:	<a href="#">Krásno nad Bečvou [776432]</a>
Číslo LV:	<a href="#">651</a>
Výměra [m <sup>2</sup> ]:	4741
Typ parcely:	Parcela katastru nemovitostí
Mapový list:	DKM
Určení výměry:	Graficky nebo v digitalizované mapě
Způsob využití:	koryto vodního toku přirozené nebo upravené
Druh pozemku:	vodní plocha



## Vlastníci, jiní oprávnění

Vlastnické právo	Podíl
Česká republika,	
Právo hospodařit s majetkem státu	Podíl
Povodí Moravy, s.p., Dřevařská 932/11, Veveří, 60200 Brno	

## Způsob ochrany nemovitosti

Nejsou evidovány žádné způsoby ochrany.

## Seznam BPEJ

Parcela nemá evidované BPEJ.

## Omezení vlastnického práva

Typ
Věcné břemeno (podle listiny)

## Jiné zápisy

Nejsou evidovány žádné jiné zápisy.

Řízení, v rámci kterých byl k nemovitosti zapsán cenový údaj

Nemovitost je v územním obvodu, kde státní správu katastru nemovitostí ČR vykonává [Katastrální úřad pro Zlínský kraj, Katastrální pracoviště Valašské Meziříčí](#)

Zobrazené údaje mají informativní charakter. Platnost k 01.02.2018 16:00:01.

## Informace o pozemku

Parcelní číslo:	<a href="#">975/12</a>
Obec:	<a href="#">Valašské Meziříčí [545058]</a>
Katastrální území:	<a href="#">Krásno nad Bečvou [776432]</a>
Číslo LV:	<a href="#">651</a>
Výměra [m <sup>2</sup> ]:	13325
Typ parcely:	Parcela katastru nemovitostí
Mapový list:	DKM
Určení výměry:	Graficky nebo v digitalizované mapě
Způsob využití:	koryto vodního toku přirozené nebo upravené
Druh pozemku:	vodní plocha



## Vlastníci, jiní oprávnění

Vlastnické právo	Podíl
Česká republika,	
Právo hospodařit s majetkem státu	Podíl
Povodí Moravy, s.p., Dřevařská 932/11, Veveří, 60200 Brno	

## Způsob ochrany nemovitosti

Nejsou evidovány žádné způsoby ochrany.

## Seznam BPEJ

Parcela nemá evidované BPEJ.

## Omezení vlastnického práva

Typ
Věcné břemeno (podle listiny)

## Jiné zápisy

Typ
Změna číslování parcel

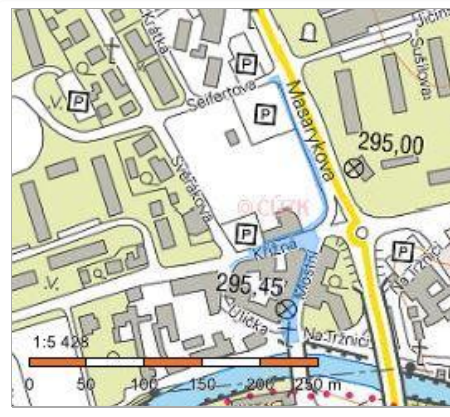
Řízení, v rámci kterých byl k nemovitosti zapsán cenový údaj

Nemovitost je v územním obvodu, kde státní správu katastru nemovitostí ČR vykonává [Katastrální úřad pro Zlínský kraj, Katastrální pracoviště Valašské Meziříčí](#)

Zobrazené údaje mají informativní charakter. Platnost k 01.02.2018 16:00:01.

## Informace o pozemku

Parcelní číslo:	<a href="#">956/41</a>
Obec:	<a href="#">Valašské Meziříčí [545058]</a>
Katastrální území:	<a href="#">Krásno nad Bečvou [776432]</a>
Číslo LV:	<a href="#">10001</a>
Výměra [m <sup>2</sup> ]:	2086
Typ parcely:	Parcela katastru nemovitostí
Mapový list:	DKM
Určení výměry:	Graficky nebo v digitalizované mapě
Způsob využití:	ostatní komunikace
Druh pozemku:	ostatní plocha



## Vlastníci, jiní oprávnění

Vlastnické právo	Podíl
Město Valašské Meziříčí, Náměstí 7/5, 75701 Valašské Meziříčí	

## Způsob ochrany nemovitosti

Nejsou evidovány žádné způsoby ochrany.

## Seznam BPEJ

Parcela nemá evidované BPEJ.

## Omezení vlastnického práva

Typ
Věcné břemeno (podle listiny)

## Jiné zápisy

Nejsou evidovány žádné jiné zápisy.

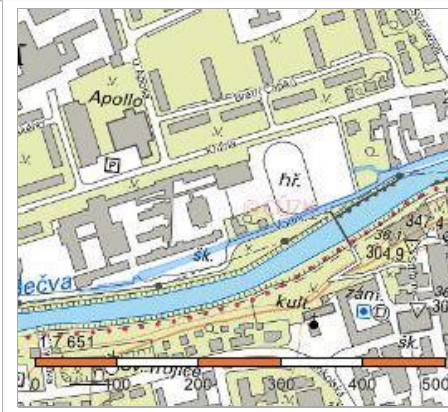
Řízení, v rámci kterých byl k nemovitosti zapsán cenový údaj
--

Nemovitost je v územním obvodu, kde státní správu katastru nemovitostí ČR vykonává [Katastrální úřad pro Zlínský kraj, Katastrální pracoviště Valašské Meziříčí](#)

Zobrazené údaje mají informativní charakter. Platnost k 01.02.2018 16:00:01.

## Informace o pozemku

Parcelní číslo:	<a href="#">968/7</a>
Obec:	<a href="#">Valašské Meziříčí [545058]</a>
Katastrální území:	<a href="#">Krásno nad Bečvou [776432]</a>
Číslo LV:	<a href="#">10001</a>
Výměra [m <sup>2</sup> ]:	4141
Typ parcely:	Parcela katastru nemovitostí
Mapový list:	DKM
Určení výměry:	Graficky nebo v digitalizované mapě
Způsob využití:	ostatní komunikace
Druh pozemku:	ostatní plocha



## Vlastníci, jiní oprávnění

Vlastnické právo	Podíl
Město Valašské Meziříčí, Náměstí 7/5, 75701 Valašské Meziříčí	

## Způsob ochrany nemovitosti

Nejsou evidovány žádné způsoby ochrany.

## Seznam BPEJ

Parcela nemá evidované BPEJ.

## Omezení vlastnického práva

Typ
Věcné břemeno (podle listiny)
Věcné břemeno chůze a jízdy

## Jiné zápisy

Typ
Změna výměr obnovou operátu

Řízení, v rámci kterých byl k nemovitosti zapsán cenový údaj

Nemovitost je v územním obvodu, kde státní správu katastru nemovitostí ČR vykonává [katastrální úřad pro Zlínský kraj, Katastrální pracoviště Valašské Meziříčí](#)

Zobrazené údaje mají informativní charakter. Platnost k 01.02.2018 16:00:01.