

**Městská část Praha 20**

se sídlem Jívanská 647/10, Horní Počernice, Praha 9, PSČ 193 00

IČO: 00240192

DIČ: CZ00240192

bankovní spojení: Komerční banka, a.s.

číslo účtu: [REDACTED]

zastoupená Hanou Moravcovou, starostkou

dále také „Povinný“ na straně jedné

a

**PREdistribuce, a.s.**

zapsaná v obchodním rejstříku vedeném Městským soudem v Praze, oddíl B, vložka 10158

se sídlem Praha 5, Svornosti 3199/19a, PSČ 150 00

adresa pro doručování Praha 10, Na Hroudě 1492/4, PSČ 100 05

IČ: 27376516

DIČ: CZ27376516

bankovní spojení: ČSOB, a.s.

číslo účtu: [REDACTED]

zastoupená Ing. Milanem Hamplm, předsedou představenstva

a Mgr. Petrem Dražilem, místopředsedou představenstva

dále také „Oprávněný“ na straně druhé

(společně dále též jako „Smluvní strany“ anebo jednotlivě jako „Smluvní strana“) uzavřeli níže uvedeného dne, měsíce a roku tuto:

## **SMLOUVU O ZŘÍZENÍ VĚCNÉHO BŘEMENE**

č. VV/G33/12468/1739186

(dále jen „Smlouva“)

k provedení ustanovení § 25 odst. 4 zákona č. 458/2000 Sb., energetický zákon, v platném znění, a § 1257 a násl. zákona č. 89/2012 Sb., občanský zákoník

### **Článek I.**

#### **Úvodní ustanovení**

- 1.1. Oprávněný je provozovatelem distribuční soustavy (dále jen „PDS“) v elektroenergetice na území vymezeném licenci Energetického regulačního úřadu č. 120504769. Distribuční soustava je provozována ve veřejném zájmu. PDS má povinnost zajišťovat spolehlivé provozování, obnovu a rozvoj distribuční soustavy na území vymezeném licenci, přičemž zřízení tohoto věcného břemene je ze strany Oprávněného jedním ze zákonem daných předpokladů pro plnění této povinnosti.

- 1.2. Povinný má na základě zákona č. 131/2000 Sb., o hl. m. Praze, ve znění pozdějších předpisů, svěřeny do správy nemovité věci ve vlastnictví hl. m. Prahy, a to:

pozemek **parc. č. 4363/4 v k. ú. Horní Počernice**, obec Praha (dále jen „Pozemek“),

tak jak je zapsáno na listu vlastnictví č. 2757 pro k. ú. Horní Počernice, obec Praha, u Katastrálního úřadu pro hlavní město Prahu se sídlem v Praze, Katastrální pracoviště Praha. Povinný prohlašuje, že je oprávněn uzavřít tuto Smlouvu.

- 1.3. Pozemek se nachází na území vymezeném licenci, v němž Oprávněný provozuje distribuční soustavu. Oprávněný má právo ve smyslu § 25 odst. 3 písm. e) energetického zákona zřídit a provozovat na Pozemku zařízení distribuční soustavy a dle § 25 odst. 4 energetického zákona je povinen za tímto účelem zřídit věcné břemeno.

## **Článek II.**

### **Předmět Smlouvy**

Předmětem Smlouvy je zřízení a vymezení věcného břemene osobní služebnosti k provedení § 25 odst. 4 energetického zákona, nepodléhající úpravě služebnosti inženýrské sítě v občanském zákoníku (dále též jen „věcné břemeno“). Obsah věcného břemene je specifikován v článku III. této smlouvy. Věcné břemeno se zřizuje k Pozemku ve prospěch Oprávněného v rozsahu uvedeném v této Smlouvě a vyplývajícím z přísl. ustanovení energetického zákona.

## **Článek III.**

### **Specifikace věcného břemene**

- 3.1. Smluvní strany se dohodly, že Povinný zřizuje k Pozemku ve prospěch Oprávněného právo odpovídající věcnému břemenu podle § 25 odst. 4 energetického zákona, když jeho obsah a rozsah výkonu je blíže uveden, kromě příslušných ustanovení energetického zákona, v tomto článku.
- 3.2. Smluvní strany se za účelem umístění a provozování součásti distribuční soustavy – kabelového vedení 1 kV (dále jen „**Součást distribuční soustavy**“) na Pozemku dohodly na zřízení věcného břemene, jehož obsahem je právo Oprávněného zřídit, provozovat, opravovat a udržovat Součást distribuční soustavy na Pozemku. Věcné břemeno zahrnuje též právo Oprávněného provádět na Součásti distribuční soustavy úpravy za účelem její obnovy, výměny, modernizace nebo zlepšení její výkonnosti, včetně jejího odstranění.
- 3.3. Součást distribuční soustavy, kterou Oprávněný vybudoval, je liniovou stavbou ve smyslu § 509 zákona č. 89/2012 Sb., občanský zákoník, a je ve vlastnictví Oprávněného.
- 3.4. Rozsah věcného břemene podle této smlouvy je vymezen v **geometrickém plánu** č. 5298-267/2017, schváleném dne 8. 8. 2017 pod č. PGP-3613/2017 pro k.ú. Horní Počernice. Geometrický plán je přílohou a nedílnou součástí Smlouvy.
- 3.5. Povinný z věcného břemene je povinen strpět výkon práva Oprávněného, vyplývajícího ze Smlouvy a energetického zákona a zdržet se veškeré činnosti, která vede k ohrožení Součásti distribuční soustavy a omezení výkonu tohoto práva Oprávněného.
- 3.6. Věcné břemeno, zřízené Smlouvou, se sjednává jako časově neomezené a zaniká v případech stanovených zákonem.
- 3.7. Smluvní strany berou na vědomí, že se změnou vlastníka Pozemku přecházejí i práva

a povinnosti, vyplývající z věcného břemene, na nabyvatele Pozemku.

#### **Článek IV.**

##### **Další práva a povinnosti**

- 4.1. Oprávněný z věcného břemene má ve vztahu k Pozemku dále oprávnění, která mu, jako PDS, vznikem věcného břemene dle Smlouvy přísluší ze zákona, a to z ustanovení § 25 odst. 3 energetického zákona, především pak:
- vstupovat a vjíždět na Pozemek v souvislosti s realizací práv vyplývajících mu z věcného břemene
  - odstraňovat a oklešťovat na Pozemku stromoví a jiné porosty, provádět likvidaci odstraněného a okleštěného stromoví a jiných porostů ohrožujících bezpečné a spolehlivé provozování Součásti distribuční soustavy v případech, kdy tak po předchozím upozornění a stanovení rozsahu neučinil sám Povinný,
- 4.2. Oprávněný jako PDS je povinen při výkonu svých oprávnění, popsaných shora, postupovat ve smyslu § 25 odst. 8 energetického zákona, tj. co nejvíce šetřit práva Povinného a vstup na Pozemek mu bezprostředně oznámit. Po skončení prací je povinen uvést Pozemek do předchozího stavu, a není-li to možné s ohledem na povahu provedených prací, do stavu odpovídajícího předchozímu účelu nebo užívání Pozemku a bezprostředně oznámit tuto skutečnost Povinnému. Po provedení odstranění nebo okleštění stromoví je povinen na svůj náklad provést likvidaci vzniklého křesťu a zbytků po těžbě.

#### **Článek V.**

##### **Výše náhrady za zřízení věcného břemene a platební podmínky**

- 5.1. Věcné břemeno se zřizuje jako úplatné.
- 5.2. Jednorázovou náhradu za zřízení výše uvedeného věcného břemene sjednávají Smluvní strany dohodou ve výši 1.000,- Kč za běžný metr, tj. celkem 56.000,- Kč (slovy: padesát šest tisíc korun českých) bez DPH. K této ceně bude připočtena sazba DPH v zákonné výši. Povinný vystaví Oprávněnému daňový doklad do 15 dnů od data zdanitelného plnění, kterým je den podpisu této Smlouvy, jež je zároveň dnem přenechání práv dle této Smlouvy do užívání Oprávněnému. Splatnost faktury je 15 dnů od doručení daňového dokladu Oprávněnému. Daňový doklad bude mít náležitosti dle §28 a §29 zákona o DPH a bude obsahovat evidenční číslo této Smlouvy. Oprávněný je povinen zaplatit fakturu vystavenou Povinným. Za den úhrady se považuje den připsání příslušné částky na účet Povinného. V případě prodlení se zaplacením fakturované částky se Oprávněný zavazuje uhradit Povinnému smluvní pokutu ve výši 0,1 % z dlužné částky za každý den prodlení, minimálně však 300,- Kč. V případě, že katastrální úřad nezapíše věcné břemeno, bude uhrazená cena věcného břemene v plné výši vrácena na účet Oprávněného.

#### **Článek VI.**

##### **Vklad věcného břemene do veřejného seznamu**

- 6.1. Oprávněný a Povinný se dohodli, že návrh na zahájení řízení o povolení vkladu práva odpovídajícího věcnému břemenu, zřizovanému touto Smlouvou, k Pozemku do katastru nemovitostí bude podán příslušnému katastrálnímu úřadu Oprávněným. Správní poplatek za návrh na zahájení řízení o povolení vkladu práva do katastru nemovitostí uhradí Oprávněný po provedení platby Povinnému a obdržení souhlasu Magistrátu hl. m. Prahy.

- 6.2. Věcné břemeno podle této smlouvy vzniká v souladu s ustanovením občanského zákoníku zápisem do veřejného seznamu (katastru nemovitostí).
- 6.3. V případě, že nebude z formálních důvodů proveden zápis na základě Smlouvy do katastru nemovitostí, zavazují se Smluvní strany uzavřít novou smlouvu o stejném předmětu a za stejných podmínek, vyhovující formálním požadavkům pro provedení vkladu, která Smlouvu nahradí, a to nejpozději do 90 dnů od doručení výzvy Oprávněného Povinnému.
- 6.4. Pokud katastrální úřad přeruší, a to z jakéhokoliv důvodu řízení o povolení vkladu věcného práva, zavazují se Smluvní strany k odstranění katastrálním úřadem uvedených vad ve lhůtách stanovených katastrálním úřadem.

## **Článek VII.**

### **Závěrečná ujednání**

- 7.1. Smlouva a právní vztahy z ní vyplývající se řídí právním řádem České republiky.
- 7.2. Na právní vztahy vyplývající nebo související s touto Smlouvou a v ní nebo v energetickém zákoně výslovně neupravené se přiměřeně uplatní ustanovení občanského zákoníku.
- 7.3. Smlouva nabývá účinnosti dnem zveřejnění v registru smluv. Pro případ, že tato Smlouva není uzavírána za přítomnosti obou Smluvních stran, platí, že Smlouva není uzavřena, pokud ji Povinný či Oprávněný podepíše s jakoukoliv změnou či odchylkou, byť nepodstatnou, nebo dodatkem, ledaže druhá Smluvní strana takovou změnu či odchylku nebo dodatek následně písemně schválí.
- 7.4. Smlouva může být měněna nebo doplňována pouze formou vzestupně číslovaných písemných dodatků podepsaných oběma Smluvními stranami.
- 7.5. Smluvní strany se zavazují, že pokud se kterékoli ustanovení Smlouvy nebo s ní související ujednání či jakákoli její část ukážou být neplatnými, zdánlivými či se neplatnými nebo zdánlivými stanou, neovlivní tato skutečnost platnost Smlouvy jako takové. V takovém případě se strany zavazují nahradit neplatné či zdánlivé ustanovení ustanovením platným, které se svým ekonomickým účelem pokud možno nejvíce podobá neplatnému nebo zdánlivému ustanovení. Obdobně se bude postupovat v případě ostatních zmíněných nedostatků Smlouvy či souvisejících ujednání.
- 7.6. Smlouva obsahuje úplné ujednání o Předmětu smlouvy a všech náležitostech, které Smluvní strany měly a chtěly ve Smlouvě ujednat, a které považují za důležité pro závaznost Smlouvy. Žádný projev Smluvních stran učiněný při jednání o Smlouvě ani projev učiněný po uzavření Smlouvy nesmí být vykládán v rozporu s výslovnými ustanoveními Smlouvy a nezakládá žádný závazek žádné ze Smluvních stran.
- 7.7. Smluvní strany výslovně prohlašují, že základní podmínky Smlouvy jsou výsledkem jednání Smluvních stran a každá ze Smluvních stran měla příležitost ovlivnit obsah základních podmínek Smlouvy.
- 7.8. Smlouva je sepsána ve třech stejnopisech, z nichž po jednom obdrží Povinný a Oprávněný a jeden stejnopis bude Oprávněným použit pro účely příslušného řízení o povolení vkladu věcného břemene do katastru nemovitostí.
- 7.9. Smluvní strany prohlašují, že si Smlouvu před jejím podpisem přečetly a jsou seznámeny s jejím obsahem, že byla uzavřena po vzájemné dohodě, podle jejich vážné a svobodné vůle,

dobrovolně, určitě a srozumitelně, což stvrzují svými podpisy. Smluvní strany prohlašují, že Smlouva představuje úplnou dohodu o veškerých jejích náležitostech a neexistují náležitosti, které by smluvní strany neujednaly a na důkaz toho připojují své podpisy na následující straně.

- 7.10. Smluvní strany výslovně souhlasí s tím, aby tato Smlouva byla uvedena v Centrální evidenci smluv (CES), vedené Městskou částí Praha 20. Smluvní strany prohlašují, že se skutečnosti uvedené v této Smlouvě nepovažují za obchodní tajemství ve smyslu občanského zákoníku a udělují souhlas k jejich užití a zveřejnění bez stanovení jakýchkoliv dalších podmínek.
- 7.11. Tato smlouva byla schválena Radou Městské části Praha 20 na zasedání konaném dne 23. 1. 2018 usnesením č. RMC/105/5/1381/18.
- 7.12. DOLOŽKA o splnění podmínek pro uzavření Smlouvy připojená dle §43 zákona č. 131/2000 Sb., o hlavním městě Praze, ve znění změn a doplňků. Městská část Praha 20 potvrzuje, že byly splněny podmínky zveřejnění a schválení Radou.

Přílohy:

Geometrický plán č. 5298-267/2017 pro k.ú. Horní Počernice

V Praze dne: 14. 2. 2018

V Praze dne: 31. 01. 2018

Povinný

**Městská část Praha 20**


Oprávněný

**PREdistribuce, a.s.**

Hana Moravcová  
starostka

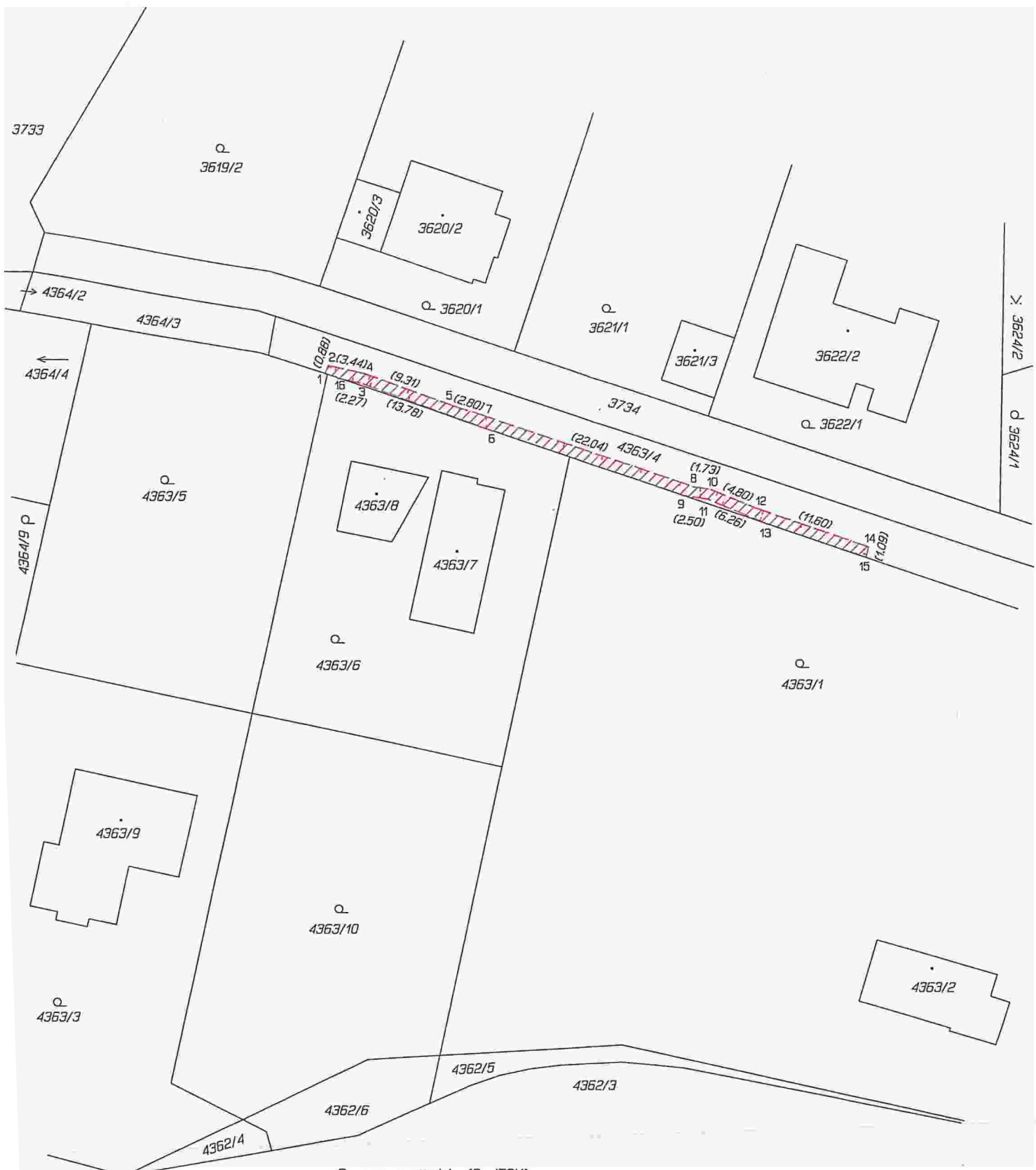


Ing. Milan Hampl  
předseda představenstva



Mgr. Petr Dražil  
místopředseda představenstva

*mn*



Seznam souřadnic (S-JTSK)

Číslo bodu Souřadnice pro zápis do KN

Číslo bodu Souřadnice pro zápis do KN

Číslo bodu	Y	X	Kód kv.
1	729414.28	1043151.75	3
2	729413.99	1043150.92	3
3	729410.91	1043152.64	3
4	729410.63	1043151.68	3
5	729401.86	1043154.81	3
6	729397.93	1043157.27	3
7	729399.19	1043155.64	3
8	729378.31	1043162.69	3


Číslo bodu	Y	X	Kód kv.
9	729379.35	1043163.54	3
10	729376.60	1043162.96	3
11	729376.88	1043163.92	3
12	729372.17	1043164.80	3
13	729371.10	1043166.33	3
14	729361.19	1043168.54	3
15	729361.43	1043169.60	3
16	729413.12	1043152.14	3

II  
4365/62

VÝKAZ DOSAVADNÍHO A NOVÉHO STAVU ÚDAJŮ KATASTRU NEMOVITOSTÍ															
Dosavadní stav				Nový stav											
Označení pozemku parc. číslem	Výměra parcely		Druh pozemku	Označení pozemku parc. číslem	Výměra parcely		Druh pozemku	Typ stavby	Způsob využití	Způsob určení výměr	Porovnání se stavem evidence právních vztahů				
	ha	m <sup>2</sup>			Způsob využití	ha					m <sup>2</sup>	Způsob využití	Díl přechází z pozemku označeného v katastru nemovitostí	dřívejší poz. evidenci	Číslo listu vlastnictví
		ha	m <sup>2</sup>			ha	m <sup>2</sup>						ha	m <sup>2</sup>	
4363/4											4363/4		2757		

Oprávněný: PŘEdistribuce, a.s.

Druh věcného břemene: Právo užívání pozemku a právo vstupu na pozemek za účelem údržby a oprav stavby

<b>pro</b> vymezení rozsahu věcného břemene k části pozemku	Geometrický plán overil řádně oprávněný zeměměřický inženýr:	Stejnopis overil řádně oprávněný zeměměřický inženýr:
	Jmeno, příjmení: Ing. Dana Skalická	Jmeno, příjmení: Ing. Dana Skalická
	Číslo položky seznamu řádně oprávněných zeměměřických inženýrů: 1197/1995	Číslo položky seznamu řádně oprávněných zeměměřických inženýrů: 1197/1995
	Dne: 4. 8. 2017 Číslo: 92/2017	Dne: 8. 8. 2017 Číslo: 100/2017
	Nálezitostní a přesnost odpovídá právním předpisům.	Tento stejnopis odpovídá geometrickému plánu v elektronické podobě uloženému v dokumentaci katastrálního úřadu.
Vyhotovitel: Geodetický servis Praha s.r.o. Hostivařská 210/29 102 00 Praha 10	Katastrální úřad souhlasí s očíslováním parcel.	Ověření stejnopisu geometrického plánu v listinné podobě.
Číslo plánu: 5298-267/2017	KÚ pro hlavní město Prahu KP Praha Ing. Ludmila Hozová PGP-3613/2017 2017.08.08 12:19:35 CEST	
Okres: -		
Obec: Praha		
Kat. území: Horní Počernice		
Mapový list: Praha 1-1/31, 1-1/32		
Dosavadním vlastníkem pozemků byla poskytnuta možnost seznámit se v terénu s průběhem navrhovaných nových hranic, které byly označeny předepsaným způsobem: -----		