

Klad rozdělení výkresu

1	3	5
2	4	6

projekovaná trasa

Katastrální mapa

KÚ: Moravská Ostrava

Mapové listy: Bohumín 8-9/43, 8-9/44

Ostrava 8-0/21, 8-0/22, 8-0/23, 8-0/24



Český výkres je sřízvením vnitřních projektů katastrální kanceláře PTD Mucková, s.r.o. a nesmí být (ani jeho část) upravena, přeložena nebo použita jiným způsobem.
Viz příloha průběhu řízení přímého zadání.

Vypracoval:

Kontroloval:

Schválil:

Investor: PODA a.s.

Datum: červenec 2017

Název stavby:

OMS PODA Ostrava – oblast Nádražní, Sokalská, Budečská
Ostrava, městský obvod Moravská Ostrava a Přívoz

Výkres:

Situace stavby v katastrální mapě

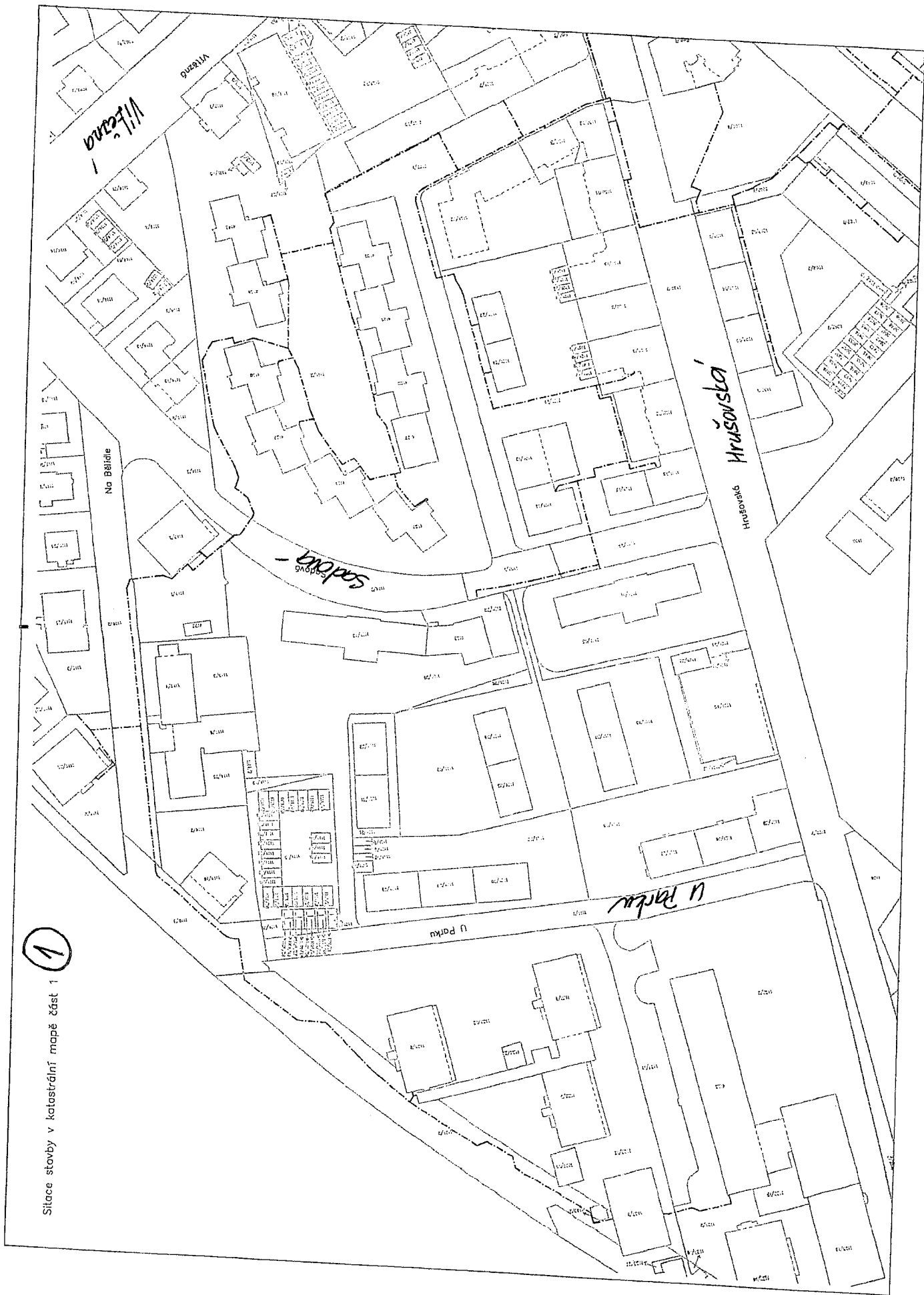
991/01

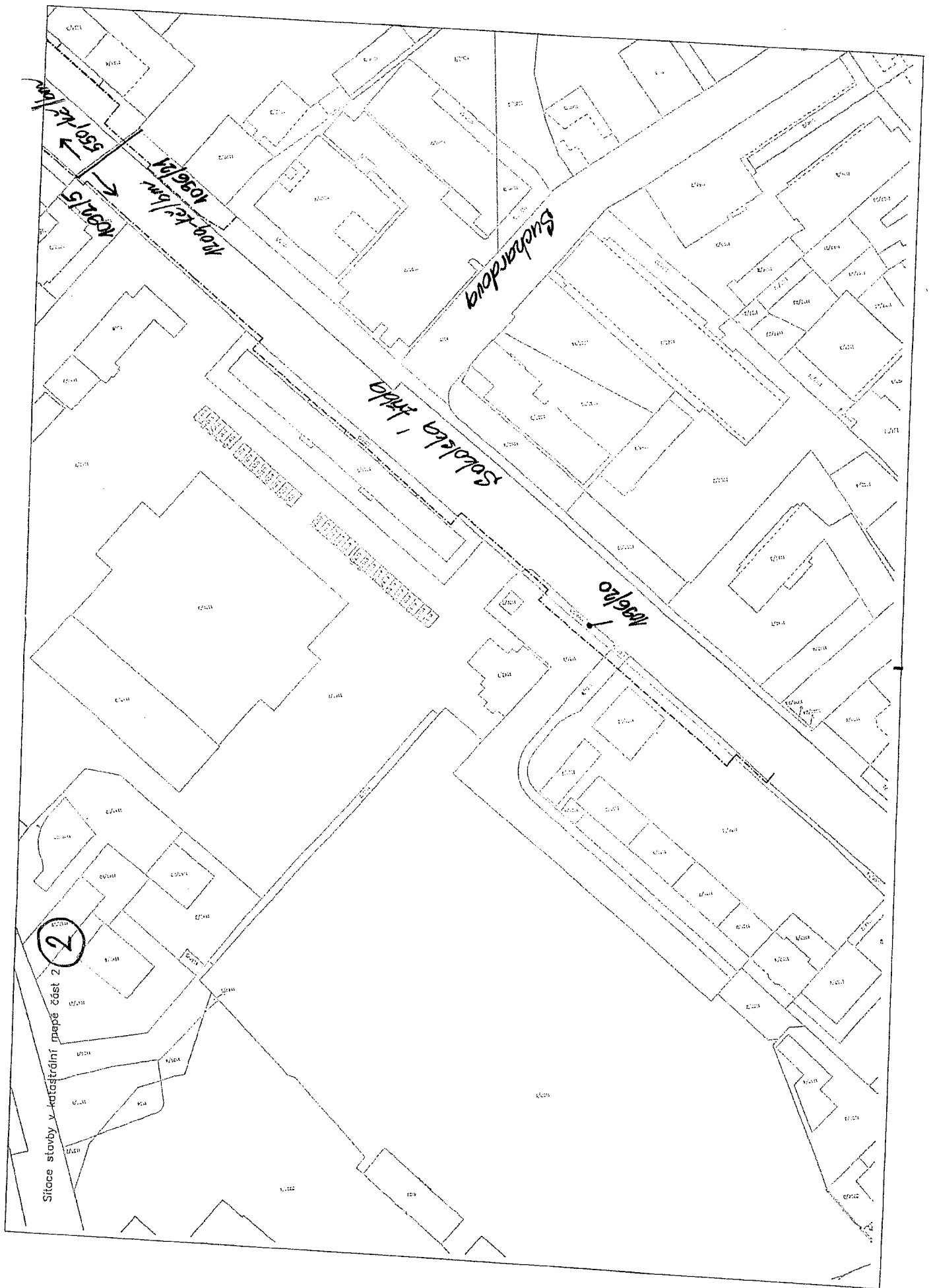
1:1 000

Štápník: DÚR

Síťace stovby v katastrální mapě část 1

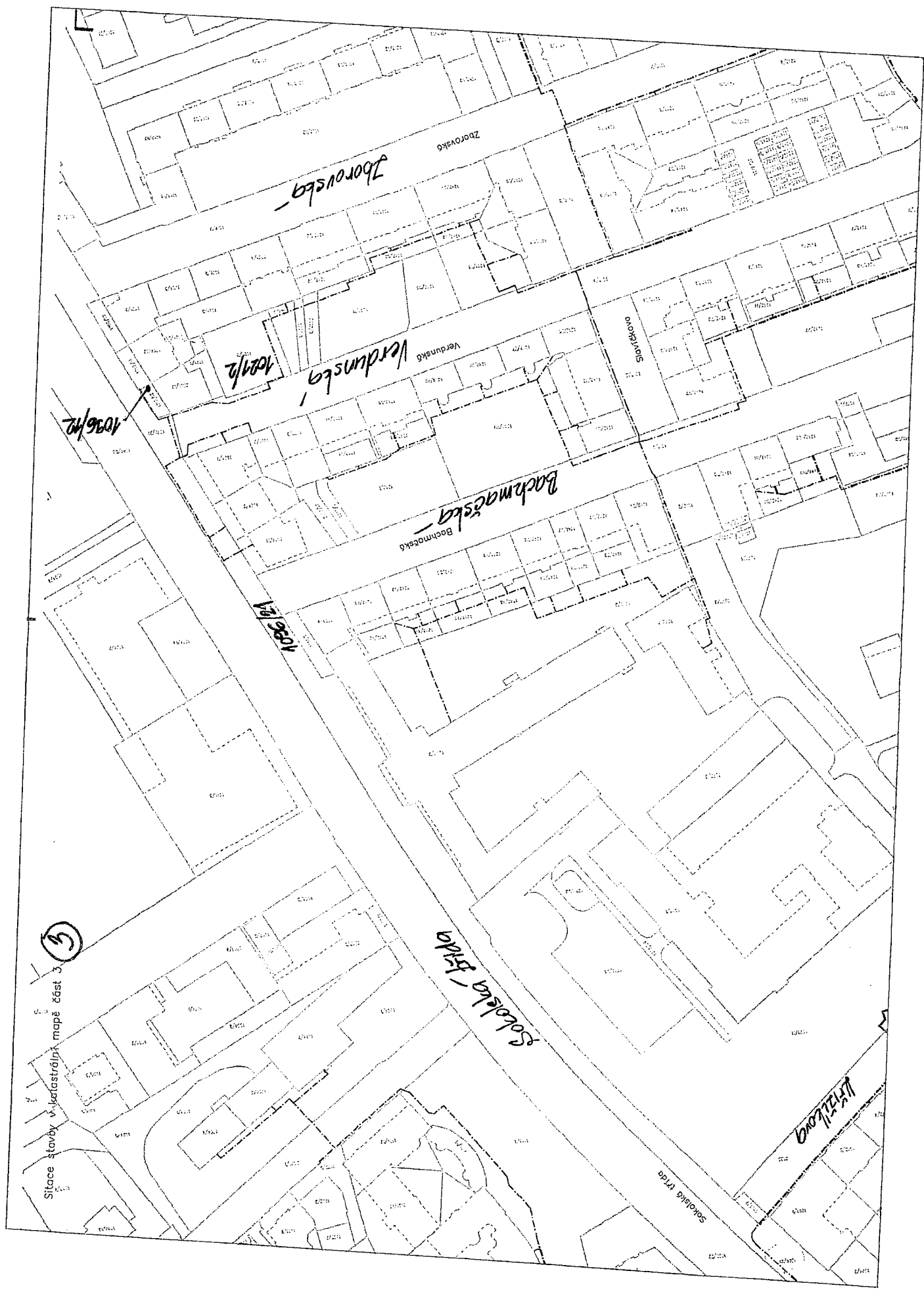
1





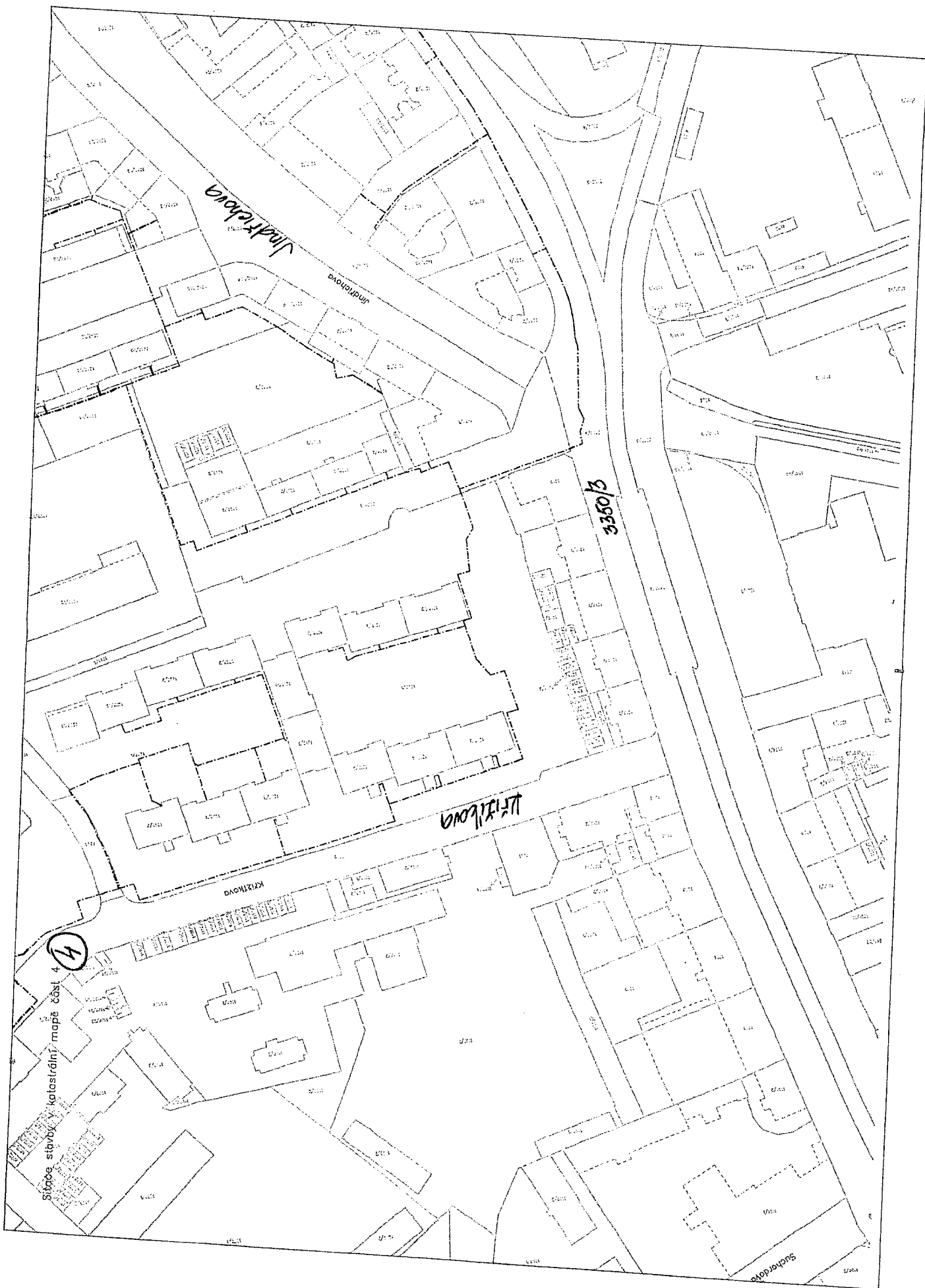
Sítace stavby v katastrální mapě část 2

2



Sítace stavby v katastrálním mapě část 3

3



Súčasť stavby V. katastrálny mapé čast 4

4

Lidkrova

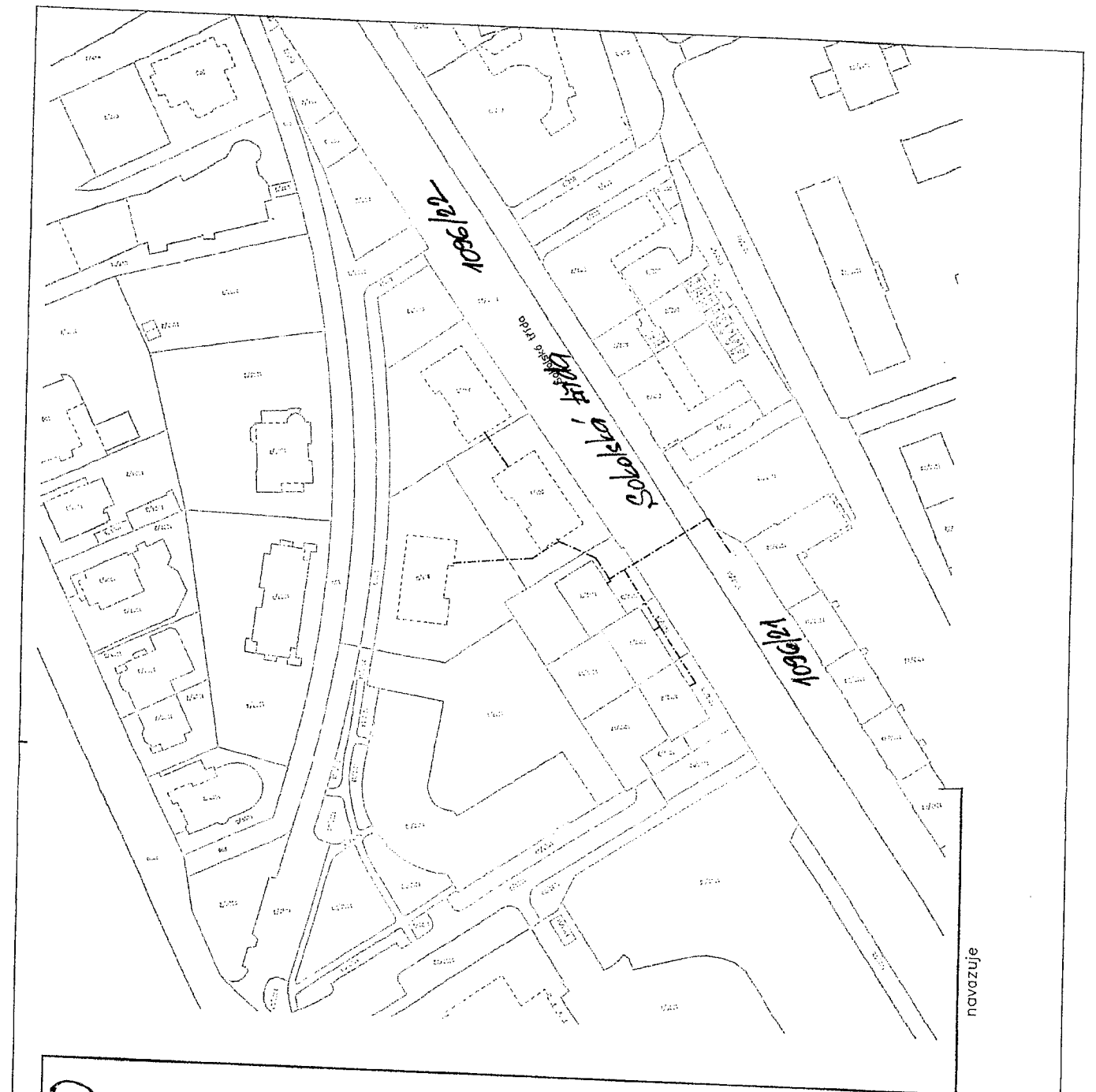
Lidkrova

3350/3

Lidkrova

DAOMIZIA

Lidkrova



Sítě stovby v katastrální mapě část 5

5

