

Výpočet pachtu pro smlouvu č. 113N15/39

Datum tisku: 16.2.2018

Spočítáno ke dni: 1.10.2018

Parcela / Díl	Skup.	Výměra [m2]	Datum přidání	Datum vydání	Počet dní	Pacht [Kč]
Vydané parcely						
Cvikov						
1 261 15 0	2	2 226	1.1.2016		27	30,82
2 227 1 0	2	2 897	1.1.2016		27	40,12
2 238 1 0	2	108 664	1.1.2016		27	1 504,90
2 238 10 0	2	33 401	1.1.2016		27	462,57
2 238 23 0	2	500	1.1.2016		27	6,92
2 598 1 0	2	29 324	1.1.2016		27	406,11
						2 451,44
177 012						
Stávající parcely						
Cvikov						
1 261 15 0	2	2 225	27.10.2017		338	385,74
2 227 1 0	2	3 185	27.10.2017		338	552,19
2 238 1 0	2	108 330	27.10.2017		338	18 781,26
2 238 10 0	2	33 620	27.10.2017		338	5 828,73
2 238 23 0	2	499	27.10.2017		338	86,50
2 598 1 0	2	29 502	27.10.2017		338	5 114,78
						30 749,20
177 361						
Stávající parcely						
Cvikov						
2979 1 0	2	21 003	1.1.2016		365	3 932,18
3025 1 0	2	92 235	1.1.2016		365	17 268,24
						21 200,42
113 238						
290 599						51 949,62
CELKEM:						Kč 54 401

Příloha k pachtovní smlouvě č. 113N15/3

Biochov s.r.o.

Variabilní symbol:11311539

Uzavřeno: 31.12.2015

Roční pacht:

Postřelná 121

Datum tisku: 16.2.2018

Účinná od:1.1.2016

54 406 Kč

Jablonné v Podještědí

Katastr	Parcela	/	Díl	Skup.	Kultura	Číslo LV	Cena za ha [Kč]	Výměra [m2]	%	Pacht [Kč]
Cvikov										
nově z p.č.1261/15	1 261	15	0	2	2	10 002	50 600	2 225	3,7	416,56
nově z p.č.2227/1	2 227	1	0	2	2	10 002	50 600	3 185	3,7	596,30
nově z p.č.2238/1	2 238	1	0	2	2	10 002	50 600	108 330	3,7	20 281,54
nově z p.č.2238/10	2 238	10	0	2	2	10 002	50 600	33 620	3,7	6 294,34
nově z p.č.2238/23	2 238	23	0	2	2	10 002	50 600	499	3,7	93,42
nově z p.č.2598/1	2 598	1	0	2	2	10 002	50 600	29 502	3,7	5 523,36
	2 979	1	0	2	7	10 002	50 600	21 003	3,7	3 932,18
	3 025	1	0	2	7	10 002	50 600	92 235	3,7	17 268,24
								290 599		54 405,94
CELKEM:								290 599		54 406 Kč

Informace o parcele

Okres	Česká Lípa	Obec	Cvikov
Katastrální území	618080 Cvikov		
Parcela	1261/15	(24.11.2017)	
Výměra	2225 m²		
Druh pozemku	orná půda		
Řízení	Z-4511/2017 Řízení ukončeno	Parcelní skupina	Katastr nemovitostí - pozemkové
Ochrana pozemku	zemědělský půdní fond (24.11.2017)		
BPEJ	Kód:73111,Výměra bon.Dílu:1277 m ² Kód:74300,Výměra bon.Dílu:948 m ²		
Mapový list	DKM		
LV	Název	Podíl	Typ práv. vztahu
10002	Státní pozemkový úřad, Cast obce:Žižkov Husinecká 1024/11a-Praha, 13000 1/1		Příslušnost hospodařit s majetkem státu
	Česká republika	1/1	Vlastnické právo

Jiné právní vztahy k pozemku

Řízení	Z-4511/2017 Řízení ukončeno
Název právního vztahu	Změna výměr obnovou operátu
Povinnost k parcele	Parcelní číslo: 1261/15, Parcelní skupina:2, na KÚ:618080-Cvikov

Informace o parcele

Okres	Česká Lípa	Obec	Cvikov
Katastrální území	618080 Cvikov		
Parcela	2227/1	(24.11.2017)	
Výměra	3185 m²		
Druh pozemku	orná půda		
Řízení	Z-4511/2017 Řízení ukončeno	Parcelní skupina	Katastr nemovitostí - pozemkové
Ochrana pozemku	zemědělský půdní fond (24.11.2017)		
BPEJ	Kód:74700,Výměra bon.Dílu:3185 m ²		
Mapový list	DKM		
LV	Název	Podíl	Typ práv. vztahu
10002	Státní pozemkový úřad, Cast obce:Žižkov Husinecká 1024/11a-Praha, 13000 1/1		Příslušnost hospodařit s majetkem státu
	Česká republika	1/1	Vlastnické právo

Jiné právní vztahy k pozemku

Řízení	Z-4511/2017 Řízení ukončeno
Název právního vztahu	Změna výměr obnovou operátu
Povinnost k parcele	Parcelní číslo: 2227/1, Parcelní skupina:2, na KÚ:618080-Cvikov

Informace o parcele

Okres	Česká Lípa	Obec	Cvikov
Katastrální území	618080 Cvikov		
Parcela	2238/10	(24.11.2017)	
Výměra	33620 m²		
Druh pozemku	orná půda		
Řízení	Z-4511/2017 Řízení ukončeno	Parcelní skupina	Katastr nemovitostí - pozemkové
Ochrana pozemku	zemědělský půdní fond (24.11.2017)		
BPEJ	Kód:74400,Výměra bon.Dílu:4677 m ² Kód:74700,Výměra bon.Dílu:28834 m ² Kód:74712,Výměra bon.Dílu:109 m ²		
Mapový list	DKM		
LV	Název	Podíl	Typ práv. vztahu
10002	Státní pozemkový úřad, Cast obce:Žižkov Husinecká 1024/11a-Praha, 13000 1/1		Příslušnost hospodařit s majetkem státu
	Česká republika	1/1	Vlastnické právo

Jiné právní vztahy k pozemku

Řízení Z-4511/2017 Řízení ukončeno
 Název právního vztahu Změna výměr obnovou operátu
 Povinnost k parcele Parcelní číslo: 2238/10, Parcelní skupina:2, na KÚ:618080-Cvikov

Informace o parcele

Okres	Česká Lípa	Obec	Cvikov
Katastrální území	618080 Cvikov		
Parcela	2238/1	(24.11.2017)	
Výměra	108330 m²		
Druh pozemku	orná půda		
Řízení	Z-4511/2017 Řízení ukončeno	Parcelní skupina	Katastr nemovitostí - pozemkové
Ochrana pozemku	zemědělský půdní fond (24.11.2017)		
BPEJ	Kód:74400,Výměra bon.Dílu:71976 m ² Kód:74700,Výměra bon.Dílu:36354 m ²		
Mapový list	DKM		
LV	Název	Podíl	Typ práv. vztahu
10002	Státní pozemkový úřad, Cast obce:Žižkov Husinecká 1024/11a-Praha, 13000 1/1		Příslušnost hospodařit s majetkem státu
	Česká republika	1/1	Vlastnické právo

Jiné právní vztahy k pozemku

Řízení Z-4511/2017 Řízení ukončeno
 Název právního vztahu Změna výměr obnovou operátu
 Povinnost k parcele Parcelní číslo: 2238/1, Parcelní skupina:2, na KÚ:618080-Cvikov

Informace o parcele

Okres	Česká Lípa	Obec	Cvikov
Katastrální území	618080 Cvikov		
Parcela	2238/23	(24.11.2017)	
Výměra	499 m²		
Druh pozemku	orná půda		
Řízení	Z-4511/2017 Řízení ukončeno	Parcelní skupina	Katastr nemovitostí - pozemkové
Ochrana pozemku	zemědělský půdní fond (24.11.2017)		
BPEJ	Kód:73111,Výměra bon.Dílu:313 m ² Kód:73141,Výměra bon.Dílu:186 m ²		
Mapový list	DKM		
LV	Název	Podíl	Typ práv. vztahu
10002	Státní pozemkový úřad, Cast obce:Žižkov Husinecká 1024/11a-Praha, 13000 1/1		Příslušnost hospodařit s majetkem státu
	Česká republika	1/1	Vlastnické právo

Jiné právní vztahy k pozemku

Řízení Z-4511/2017 Řízení ukončeno
 Název právního vztahu Změna výměr obnovou operátu
 Povinnost k parcele Parcelní číslo: 2238/23, Parcelní skupina:2, na KÚ:618080-Cvikov

Informace o parcele

Okres	Česká Lípa	Obec	Cvikov
Katastrální území	618080 Cvikov		
Parcela	2598/1	(24.11.2017)	
Výměra	29502 m²		
Druh pozemku	orná půda		
Řízení	Z-4511/2017 Řízení ukončeno	Parcelní skupina	Katastr nemovitostí - pozemkové
Ochrana pozemku	zemědělský půdní fond (24.11.2017)		
BPEJ	Kód:74400,Výměra bon.Dílu:8816 m ² Kód:74712,Výměra bon.Dílu:20686 m ²		
Mapový list	DKM		
LV	Název	Podíl	Typ práv. vztahu
10002	Státní pozemkový úřad, Cast obce:Žižkov Husinecká 1024/11a-Praha, 13000 1/1		Příslušnost hospodařit s majetkem státu

Česká republika

1/1

Vlastnické právo

Jiné právní vztahy k pozemku

Řízení Z-4511/2017 Řízení ukončeno
Název právního vztahu Změna výměr obnovou operátu
Povinnost k parcele Parcelní číslo: 2598/1, Parcelní skupina:2, na KÚ:618080-Cvikov

Informace o parcele

Okres	Česká Lípa	Obec	Cvikov
Katastrální území	618080 Cvikov		
Parcela	2979/1 (9.3.2010)		
Výměra	21003 m2		
Druh pozemku	trvalý travní porost		
Řízení	V-873/2010 Řízení ukončeno	Parcelní skupina	Katastr nemovitostí - pozemkové
Ochrana pozemku	chráněná krajinná oblast - II.-IV.zóna (17.8.2017) zemědělský půdní fond (31.12.1963)		
BPEJ	Kód:74710,Výměra bon.Dílu:21003 m2		
Mapový list	NOVY.BOR,6-4/1		
LV	Název	Podíl	Typ práv. vztahu
10002	Státní pozemkový úřad, Cast obce:Žižkov Husinecká 1024/11a-Praha, 13000 1/1		Příslušnost hospodařit s majetkem státu
	Česká republika	1/1	Vlastnické právo

Listiny k řízení, ve kterém se údaje o parcele zapsaly/zrušily

Řízení V-873/2010 Řízení ukončeno
Typ listiny Smlouva
Změna pr. vztahu a
Další údaje listiny o bezúplatném převodu pozemků (zák.č.95/1999 Sb.)

Informace o parcele

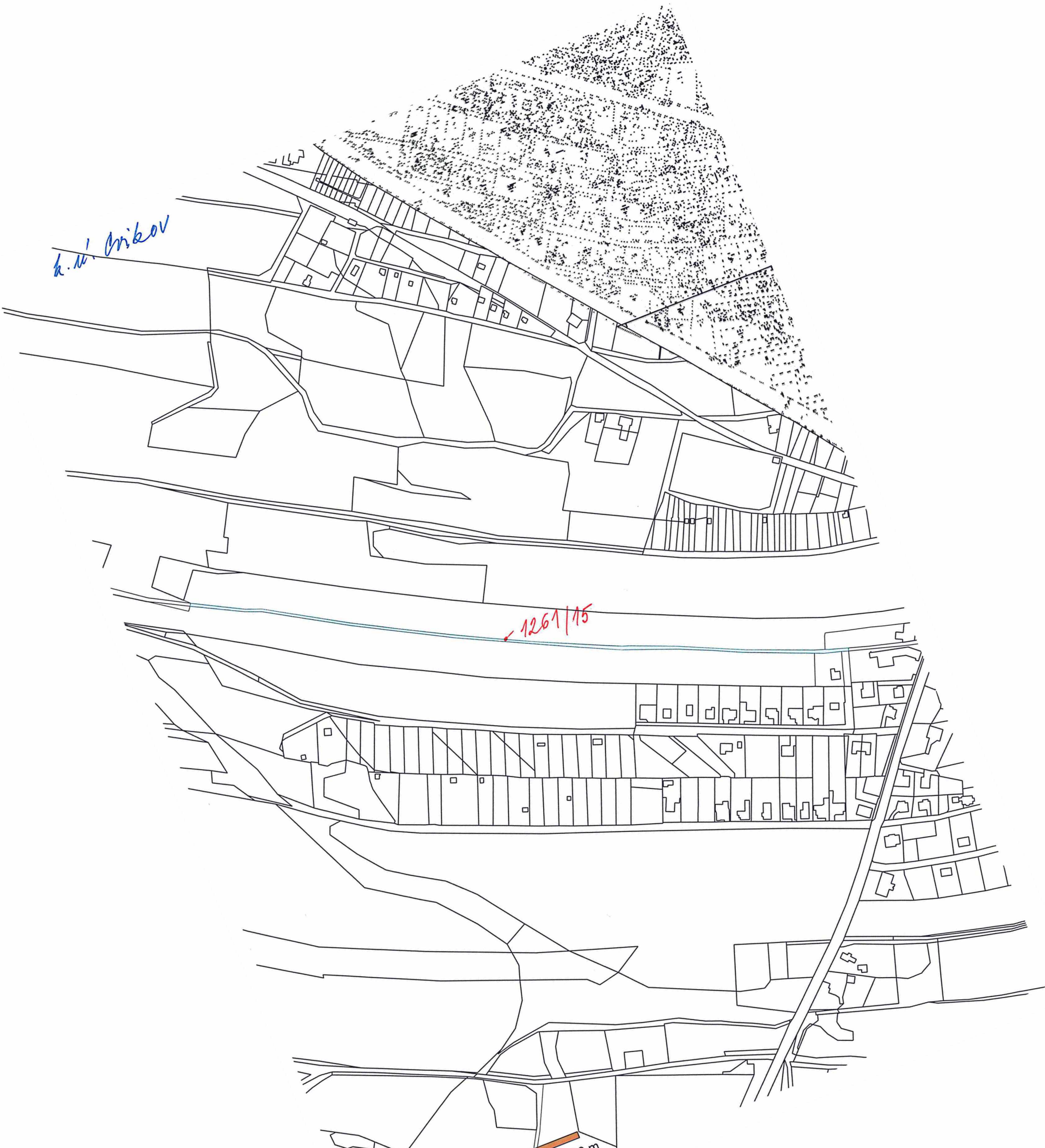
Okres	Česká Lípa	Obec	Cvikov
Katastrální území	618080 Cvikov		
Parcela	3025/1 (16.2.2012)		
Výměra	92235 m2		
Druh pozemku	trvalý travní porost		
Řízení	Z-1150/2012 Řízení ukončeno	Parcelní skupina	Katastr nemovitostí - pozemkové
Ochrana pozemku	zemědělský půdní fond (31.12.1963) chráněná krajinná oblast - II.-IV.zóna (17.8.2017)		
BPEJ	Kód:72844,Výměra bon.Dílu:1384 m2 Kód:73114,Výměra bon.Dílu:12828 m2 Kód:74710,Výměra bon.Dílu:5245 m2 Kód:74712,Výměra bon.Dílu:72778 m2		
Mapový list	NOVY.BOR,6-3/3		
LV	Název	Podíl	Typ práv. vztahu
10002	Státní pozemkový úřad, Cast obce:Žižkov Husinecká 1024/11a-Praha, 13000 1/1		Příslušnost hospodařit s majetkem státu
	Česká republika	1/1	Vlastnické právo

Listiny k řízení, ve kterém se údaje o parcele zapsaly/zrušily

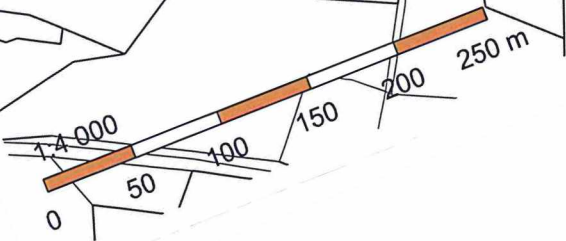
Číslo listiny	03991012	Řízení	Z-1150/2012 Řízení ukončeno
Typ listiny	Žádost o odstranění zápisu ve zjednodušené evidenci		
Změna pr. vztahu	n	Platnost	1.1.2012
Další údaje listiny	podle geometrického plánu		
Zkratka zhotovitele	PF		
Zhotovitel	PF ČR OP Česká Lípa č.j.		
Doplnění zhotovitele	/39		

Počet parcel	8
Výměra celkem[m ²]	290599

h. n. Orlov



1261/15



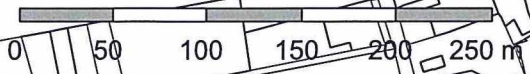
k. M. Vrskov

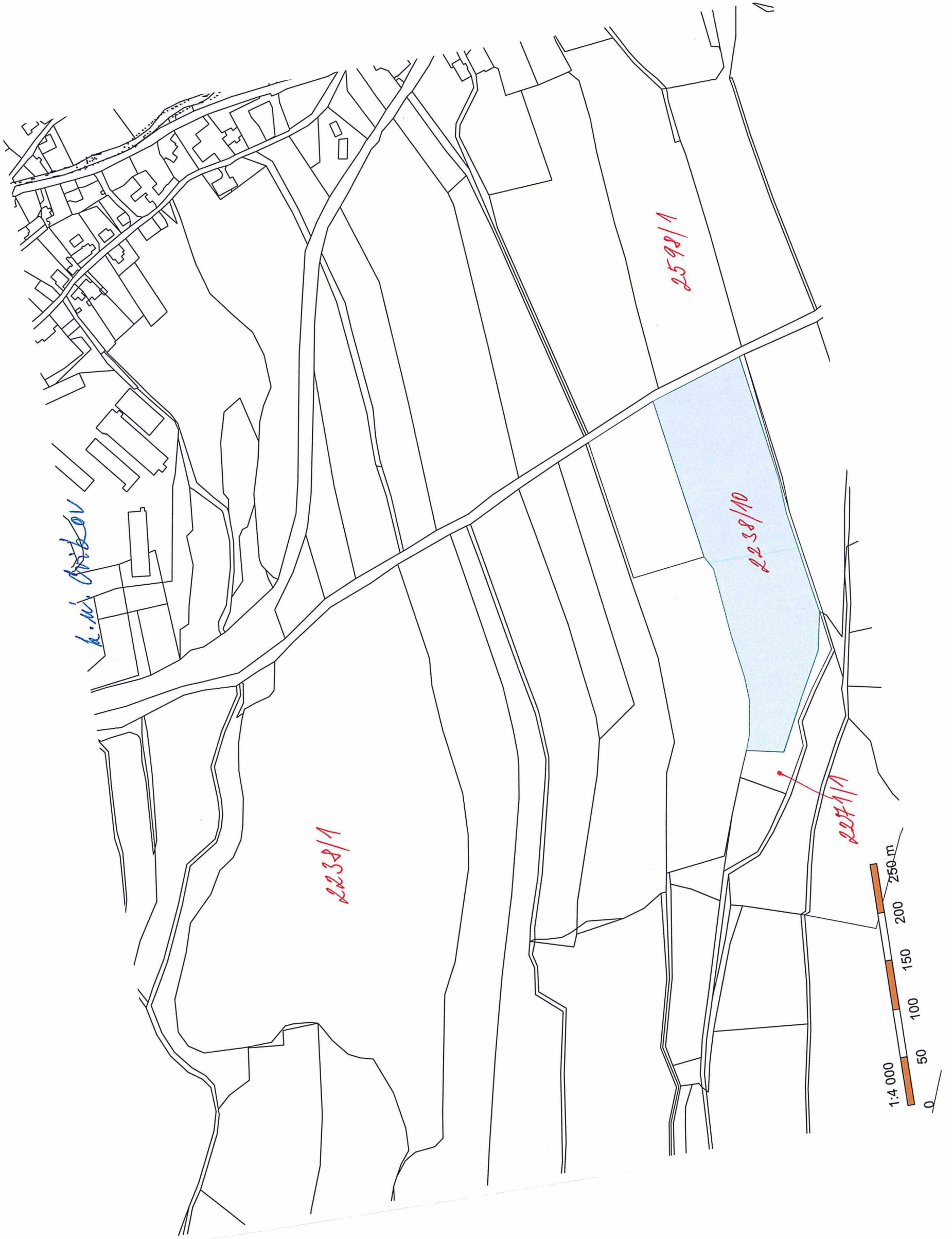
2017

CVIKOV

2979/1

1:4 000





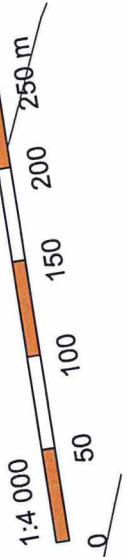
k.m. ANTONOV

2238/1

2598/1

2238/10

2271/11



0 50 100 150 200 250 m

1:4 000



2238/1

2238/1

2238/23

г.к. Грибов

k.m. Cvikov

3025/1

