

## SMLOUVA O DÍLO

č. ....

4/BP/568006/2018/73

**Lesy České republiky, s.p.**

IČO: 421 96 451

DIČ: CZ42196451

sídlo: Přemyslova 1106/19, Nový Hradec Králové, 500 08 Hradec Králové,

zapsán v obchodním rejstříku u Krajského soudu Hradec Králové, oddíl A XII, vložka 540

statutární orgán: Ing. Daniel Szórád, Ph.D., generálním ředitelem,

zastoupené na základě pověření dle směrnice 19/2015 Podpisový řád: [redacted] vedoucím

Správy toků – oblast povodí Ohře,

ve věcech technických jedná: [redacted]

[redacted] e-mail: [redacted]

[redacted] k, správce toků

tel.: [redacted], e-mail: [redacted]

[redacted] eferent pro provozní činnosti – TDS

tel.: [redacted] e-mail: [redacted]

č. telefonu: [redacted], e-mail: [redacted]

bankovní spojení: Komerční banka, a.s., pobočka Hradec Králové

číslo účtu: 26300-511/0100

**(dále jen „objednatel“)**

a

**VODESTO s.r.o.**

IČO: 04974468

DIČ: CZ04974468

zapsán v obchodním rejstříku u Krajského soudu v Hradci Králové, oddíl C, vložka 36952

sídlo: Panská 79, 516 01 Rychnov nad Kněžnou

statutární orgán: J. [redacted] jednatel společnosti

zastoupený: [redacted], jednatel společnosti

ve věcech technických jedná: [redacted], projektant

č. telefonu: [redacted] e-mail: [redacted]

bankovní spojení: FIO banka, a.s.

číslo účtu: [redacted]

**(dále jen „zhotovitel“)**

uzavírají a tímto uzavřeli podle § 2586 a násl. zákona č. 89/2012 Sb., občanský zákoník, v rozhodném znění, tuto

### smlouvu o dílo

#### I.

#### Předmět smlouvy

1. Předmětem této smlouvy je závazek zhotovitele vypracovat pro objednatele na vlastní nebezpečí a odpovědnost dokumentaci prací na břehovém porostu:

Dokumentace prací na břehovém porostu pro oznámení kácení a ořez či vyvětvení stromů, odstranění a ořez křovin, odstranění popadané dřevní hmoty z koryta vodního toku a zajištění dokladové části a rozpočtu:

název akce: „Telnický potok, ř. km 3,100 – 6,200 – projekt“

evidenční číslo akce: 956/2018/005

vodní tok: Telnický potok  
katastrální území: Telnice  
obec s rozšířenou působností: Ústí nad Labem  
vše za podmínek stanovených příslušnými právními předpisy a technickými normami,  
zadávacím řízením, správními akty a touto smlouvou.

2. Projektová činnost bude provedena podle § 159 zákona č. 183/2006 Sb. v platném znění.
3. Rozsah a obsah dokumentace je dán výzvou k podání cenové nabídky, zadávacím listem projekčních prací a cenovou nabídkou ze dne 30.01.2018
4. Dokumentace bude zpracována v podrobnostech umožňujících zadání (dle zákona č. 134/2016 Sb. v platném znění a prováděcích vyhlášek) a realizaci prací.
5. Nedílnou součástí předmětu plnění díla je zajištění všech podkladů, dokladů, průzkumů a zkoušek potřebných pro zpracování dokumentace v rozsahu nezbytném pro řádnou a oprávněnou realizaci.

Zejména se jedná o:

- splnění podmínek zákona č. 114/1992 Sb., o ochraně přírody a krajiny, v platném znění a prováděcích vyhlášek,
  - zajištění souhlasů vlastníků dotčených pozemků s kácením a ořezem břehových porostů z pohledu vlastní realizace akce (vlastní práce, přístupy pro prováděcí prací).
6. Nedílnou součástí předmětu plnění díla je osobní a písemné projednání stavby se všemi dotčenými vlastníky a uživateli nemovitostí, s dotčenými orgány státní správy, se samosprávou, s vlastníky či správci inženýrských sítí a komunikací a s dalšími dotčenými fyzickými a právnickými osobami, a to včetně vypořádání jejich připomínek.
  7. Nedílnou součástí předmětu plnění díla je zajištění všech dokladů potřebných pro ohlášení kácení dřevin rostoucích mimo les.
  8. Zhotovitel prohlašuje, že je seznámen se všemi údaji potřebnými pro řádné provedení díla a že se před podpisem této smlouvy seznámil s podmínkami zpracování dokumentace.
  9. Dokumentace bude vyhotovena v množství:

6 ks tištěných paré a  
2x v elektronické podobě  
(needitovatelné – formát pdf.; výkaz výměr, rozpočet a slepý rozpočet - formát xls.)

## II. Doba plnění

1. Zahájení prací: **předpoklad 19.02.2018**  
Předání a převzetí díla: nejpozději do **31.08.2018**
2. Předáním a převzetím díla se rozumí předání a převzetí požadovaného počtu paré projektové dokumentace odpovídající požadavkům objednatele.
3. Pokud zhotovitel připraví práce k odevzdání před sjednaným termínem, zavazuje se objednatel převzít je i v nabídnuté zkrácené lhůtě.

## III. Cena za dílo a platební podmínky

1. Za řádnou realizaci předmětu této smlouvy, tj. zhotovení díla a poskytnutí všech plnění dle této smlouvy náleží zhotoviteli cena za dílo ve výši:

**cena celkem 225 000,- Kč bez DPH**

DPH bude účtováno ve výši dle příslušného právního předpisu, tj. dle zákona č. 235/2004 Sb., o dani z přidané hodnoty.

Zhotovitel prohlašuje, že je plátcem DPH.

Cena za dílo je stanovena dle cenové nabídky ze dne 30.01.2018 a zahrnuje veškeré náklady zhotovitele na řádnou realizaci předmětu smlouvy; změněna může být pouze písemnou dohodou smluvních stran (dodatkem).

2. Zálohy objednatel neposkytuje.

Cena za dílo bude zhotoviteli uhrazena najednou na základě zhotovitelem řádně vystaveného daňového dokladu (faktury), doručené objednateli ve třech vyhotoveních na adresu Lesy ČR s.p., Správa toků – oblast povodí Ohře, Dr. Vrbenského 2874/1, 415 01 Teplice.

3. Splatnost faktury je 21 dní ode dne jejich doručení smluvní straně.

4. Objednatel je oprávněn zhotovitelem vystavenou fakturu vrátit bez proplacení doporučeným dopisem na doručenkou, jestliže vyúčtování nevyhovuje stanoveným požadavkům, zejména pak:

- jestliže faktura neobsahuje všechny náležitosti daňového dokladu,
- nebyly-li vyúčtované práce provedeny nebo vykazují vady,

V takovém případě je zhotovitel povinen vystavit fakturu novou, přičemž objednatel není v prodlení se splátkou ceny.

#### IV.

#### **Další práva a povinnosti smluvních stran**

1. Zhotovitel projedná návrh technického řešení projektu se správcem toků Bc. Petrem Špačkem, do jednoho měsíce od podpisu Smlouvy o dílo.
2. Nedílnou součástí dokumentace bude položkový soupis stavebních prací, dodávek a služeb s výkazem výměr (slepý rozpočet).
3. Položkový rozpočet prací na břehovém porostu (kontrolní rozpočet), včetně souhrnu bude obsažen v paré č. 1 projektové dokumentace. Výkaz výměr bude vypracován samostatně a u jednotlivých položek bude vždy uveden způsob a postup výpočtu a jejich popis. Bude součástí všech paré dokumentace.
4. Zhotovitel projedná s vlastníky pozemků (staveb), jež mají být pracemi dle dokumentace dotčeny, podmínky udělení souhlasu s realizací akce a zajistí potřebná vyjádření v uvedeném směru. Výsledky tohoto projednání sdělí objednateli a zároveň mu předá vyjádření dle věty první.
5. Originály všech dokladů budou součástí paré č. 1 dokumentace.
6. Zhotovitel souhlasí s rozmnožováním díla pro potřeby zajištění přípravy stavby a pro zadání a realizaci prací.

#### V.

#### **Předání a převzetí díla, záruka za jakost**

1. Zhotovitel odevzdá provedené práce ve lhůtě dle čl. II odst. 1 této smlouvy.
2. Místem odevzdání prací jsou Lesy České republiky, s.p., Správa toků – oblast povodí Ohře, Dr. Vrbenského 2874/1, 415 01 Teplice.
3. O předání a převzetí díla bude učiněn datovaný zápis do protokolu a potvrzen oběma smluvními stranami.
4. Záruční lhůta se stanoví do doby řádně provedených prací na břehovém porostu a objednatel převzatých prací dle této dokumentace.

## VI.

### Smluvní pokuty, odstoupení od smlouvy

1. V případě prodlení zhotovitele s dokončením a předáním díla dle čl. II, této smlouvy zaplatí zhotovitel objednateli smluvní pokutu ve výši 0,5 % z ceny za dílo bez DPH za každý, byť i započatý, den prodlení.
2. V případě prodlení smluvní strany s úhradou peněžitého plnění dle této smlouvy náleží druhé smluvní straně smluvní pokuta ve výši 0,1 % z částky, s jejímž zaplacením je strana v prodlení, za každý, byť i započatý, den prodlení.
3. Smluvní pokuty mohou být kombinovány (tzn., že uplatnění jedné smluvní pokuty nevylučuje souběžné uplatnění jakékoliv jiné smluvní pokuty).
4. Objednatel i zhotovitel jsou oprávněni odstoupit od této smlouvy v případech a za podmínek stanovených občanským zákoníkem.
5. Zhotovitel je oprávněn odstoupit od této smlouvy zejména v případě, pokud mu objednatel i přes předchozí písemnou výzvu v dodatečně přiměřené lhůtě neposkytne součinnost nutnou pro řádnou realizaci díla dle této smlouvy, anebo pokud je objednatel v prodlení s platbou ceny za dílo po dobu delší než jeden měsíc.
6. Vzájemná práva a povinnosti smluvních stran se v případě ukončení této smlouvy řídí ustanoveními občanského zákoníku, nestanoví-li smlouva něco jiného.
7. Odstoupí-li objednatel od této smlouvy, náleží zhotoviteli právo na část ceny za dílo odpovídající části díla, jež byla provedena řádně a bez vad, a to v rozsahu, jež je pro objednatele upotřebitelný.

## VII.

### Závěrečná ujednání

1. Tato smlouva nabývá platnosti a účinnosti dnem jejího podpisu oběma smluvními stranami. V případě, že se na tuto smlouvu vztahuje povinnost uveřejnění prostřednictvím registru smluv dle zákona č. 340/2015 Sb., o zvláštních podmínkách účinnosti některých smluv, uveřejňování těchto smluv a o registru smluv (zákon o registru smluv), v rozhodném znění, a je-li dle uvedeného zákona účinnost této smlouvy vázána na její uveřejnění, nabývá tato smlouva účinnosti nejdříve dnem uveřejnění.
2. Otázky smluvně neupravené se řeší dle ustanovení občanského zákoníku.
3. Tuto smlouvu je možno měnit pouze oboustranně schválenými písemnými dodatky.
4. O změnách oprávněných osob nebo jejich kontaktních údajů a změnách bankovního spojení se smluvní strany bez zbytečného odkladu písemně informují.
5. Smluvní strany prohlašují, že předem souhlasí s možným zpřístupněním či zveřejněním (uveřejněním) celé této smlouvy v jejím plném znění.
6. Smluvní strana je povinna upozornit druhou smluvní stranu na takové informace a údaje ve smlouvě, které nemohou být zpřístupněny nebo zveřejněny (uveřejněny), neboť ochrana takových informací a údajů je vyžadována podle zvláštních právních předpisů.
7. Smluvní strany níže svým podpisem stvrzují, že v průběhu vyjednávání o této smlouvě vždy jednaly a postupovaly čestně a transparentně a současně se zavazují, že takto budou jednat i při plnění této smlouvy a veškerých činnostech s ní souvisejících.

Smluvní strany se dále zavazují vždy jednat tak a přijmout taková opatření, aby nedošlo ke vzniku důvodného podezření na spáchání trestného činu či k samotnému jeho spáchání (včetně formy účastenství), tj. jednat tak aby kterákoli ze smluvních stran nemohla být přičtena odpovědnost podle zákona č. 418/2011 Sb., o trestní odpovědnosti právnických osob a řízení proti nim, nebo nevznikla trestní odpovědnost fyzických osob (včetně zaměstnanců) podle trestního zákoníku, případně aby

nebylo zahájeno trestní stíhání proti jakékoliv ze smluvních stran včetně jejich zaměstnanců podle platných právních předpisů.

Zhotovitel prohlašuje, že se seznámil se zásadami, hodnotami a cíli Criminal compliance programu Lesů České republiky, s.p. (viz [www.lesycr.cz](http://www.lesycr.cz)) (dále jen „CCP LČR“), zejména s Kodexem CCP LČR, Protikorupčním programem LČR a Etickým kodexem zaměstnanců LČR včetně všech jejich příloh. Zhotovitel se při plnění této smlouvy zavazuje zásady a hodnoty CCP LČR dodržovat, a to po celou dobu jejího trvání, pokud to jejich povaha umožňuje.

Smluvní strany se dále zavazují navzájem si neprodleně oznámit důvodné podezření ohledně možného naplnění skutkové podstaty jakéhokoliv z trestných činů, zejména trestného činu korupční povahy, a to bez ohledu a nad rámec případné zákonné oznamovací povinnosti; obdobné platí ve vztahu k jednání, které je v rozporu se zásadami vyjádřenými v tomto článku.

8. Smluvní strany shodně prohlašují, že se řádně seznámily s uvedenými smluvními podmínkami a bezvýhradně s nimi souhlasí. Nedílnou závaznou součástí smlouvy jsou i její přílohy.


Smlouva je vyhotovena ve čtyřech stejnopisech, z nichž každá ze stran obdrží po dvou

13 -02- 2018

V Teplicích dne .....

V Rychnově nad Kněžnou dne 12-2-2017

Přílohy: zadávací list projekčních prací  
cenová nabídka



## Telnický potok, ř. km 3,100 - 6,200 - projekt

### **Předmět zadání jednoduché dokumentace pro údržbu břehových porostů:**

Předmětem zadání je zpracování JD pro kácení a ořez či vyvětvení stromů, odstranění a ořez křovin, odstranění popadané dřevní hmoty z koryta vodního toku včetně zajištění dokladové části a rozpočtu. Objednatel doporučuje projektantovi prohlídku místa plnění před podáním cenové nabídky.

### **Rozsah zadání JD pro údržbu břehových porostů:**

název akce: Telnický potok, ř. km 3,100 - 6,200 - projekt

název vodního toku: Telnický potok

IDVT: 10101596

ČHP: 1-14-01-0940-0-00

místo zásahu: ř. km 3,100 (silniční mostek Telnice-Liboňov u č.p. 84) až ř. km 6,200 (pod retenční přehrážkou č. p. 24)

k.ú.: Telnice

obec: Telnice

obec s rozšířenou působností: Ústí nad Labem

okres: Ústí nad Labem

kraj: Ústecký

p.p.č.: pozemky v příslušnosti LČR hospodařit s majetkem státu a pozemky ve vlastnictví soukromých a právnických osob (koryto toku má svoji parcelu v ř. km 1,0-4,57)

V rámci údržby břehových porostů bude provedeno odstranění všech stromů rostoucích z a na konstrukcích a omezujících průtočný profil. Odhadem se jedná cca 200 ks stromů (průměr kmene v místě řezu 0,1 - 1,5 m) a cca 1 000 m<sup>2</sup> křovin z obou břehů koryta. Dále bude z koryta toku odstraněna napadaná dřevní hmota.

Očíslování a změření všech dotčených dřevin bude provedeno projektantem JD ve spolupráci s objednatelem. Počet dřevin ke kácení se může ještě mírně zvýšit s ohledem na zjištěný zdravotní stav již olistěných stromů v době přeznačení.

Porost na lesních pozemcích není předmětem zadání, neboť dle § 47 odst. 2 písm. b) zákona č. 254/2001 Sb. v účinném znění se nejedná o břehový porost.

Termín odevzdání kompletní JD: do 31.08.2018

### **Obsahem JD bude:**

#### Technická zpráva

- základní identifikační údaje
- uvedení vlastníků a nájemců všech dotčených pozemků (přístupy, příjezdy, dočasné skládky dříví)
- vymezení všech požadavků, popis specifik (např. vyhrazení a zabezpečení prostoru ohroženého pádem káceného stromu či jeho částí, blízkost nemovitostí, zahrad, inženýrských sítí, komunikací a technické infrastruktury, požadavky vlastníků pozemků)
- stanovení přesného způsobu provádění prací (kácení obyčejné, směrové, postupné, vyvětvení a ořez apod.)
- uvedení rizik při provádění prací dle nařízení vlády č. 591/2006 Sb. v účinném znění a požadavek na přizpůsobení firemního plánu BOZP zhotovitele
- způsob naložení s dřevní hmotou (prodej, odvoz, uložení a předání)

- tabulka kácených dřevin v náležitostech:

*kácení křovin*

pořadové číslo	plocha (m <sup>2</sup> )	druh	pozemek	vlastník pozemku (nájemce)	poznámka, způsob zásahu
----------------	--------------------------	------	---------	----------------------------	-------------------------

*kácení stromů*

pořadové číslo	Ø v 15 cm nad zemí (cm)	obvod ve 130 cm nad zemí (cm)	druh	pozemek	vlastník pozemku (nájemce)	poznámka, způsob zásahu
----------------	-------------------------	-------------------------------	------	---------	----------------------------	-------------------------

*(očíslování a změření všech dotčených dřevin bude provedeno projektantem JPD ve spolupráci s objednatelem)*

- soupis prací, dodávek a služeb s výkazem výměr (slepý rozpočet), včetně položek vedlejších a ostatních nákladů investora vyplývajících ze zpracování JD a požadavků objednatele
- soupis prací bude vypracován v cenové soustavě ÚRS v cenové úrovni platné k termínu odevzdání prací
- elektronická podoba soupisu prací bude splňovat požadavky pro zadávání veřejné zakázky a bude zpracována v otevřeném formátu XLS

Výkresová část

- základní mapa 1 : 10 000 s vyznačením místa zásahu
- katastrální mapa DKM (situace kácení), ve které budou zakresleny:
  - všechny dřeviny k odstranění (stromy jako bod s pořadovým číslem a křoviny jako plocha s pořadovým číslem)
  - napadaná dřevní hmota k odstranění
  - pracoviště a jeho obvod
  - přístupy a příjezdy
  - dočasné skládky dřevní hmoty
  - další důležité skutečnosti (např. těsný kontakt se stavbami, inženýrskými sítěmi, trvalé uložení dřevní hmoty)
  - měřítko mapy KN bude zvoleno dostatečně podrobné k rozlišení jednotlivých dřevin
- poloha dřevin bude projektantem zakreslena do katastrální mapy na základě geodetického zaměření v rámci zpracování JD (polohopis bude vyhotoven v souřadnicovém systému JTSK), u zaměřených stromů budou v situaci a technické zprávě uvedeny souřadnice X, Y (ověření osobou oprávněnou pro ověřování výsledků zeměměřických činností není požadováno)

Fotodokumentace

- kácených porostů, komunikací, nemovitostí, pobřežních pozemků včetně staveb na nich (např. oplocení, skleníky) apod.
- všechna paré JD požadujeme plnobarevná

Dokladová část

- vyjádření správců a vlastníků inženýrských sítí včetně Obce Tenice
- seznam sítí vyskytujících se v zájmovém území bude získán na místě příslušném Stavebním úřadu formou jeho písemného vyjádření, případně z webové aplikace Registru subjektů technické infrastruktury (<http://www.rsti.cz>)
- zajištění souhlasů všech vlastníků a nájemců pozemků, které budou pracemi dotčeny:



- dotčení pozemků v nezbytném rozsahu (včetně pozemků pro skládku a přístupové cesty) na základě § 49 odst. 1 písm. a), § 49 odst. 2 písm. c) vodního zákona č. 254/2001 Sb. v účinném znění
  - nedílnou součástí souhlasů bude vždy výřez ze situace kácení s graficky vyznačenými plochami rozsahu dočasného záboru
  - komunikace s vlastníky a nájemci pozemků musí být vedena vždy s prokazatelným způsobem doručení (osobní převzetí či na dodejku, v případě nedoručení min. ještě 1 opakování)
  - součástí cenové nabídky na zpracování JD bude i nutné osobní projednání s vlastníky a nájemci pozemků
  - souhlasy budou obsahovat veškeré činnosti na pozemcích a manipulace s majetkem a zařízením ve vlastnictví vlastníků pozemků (např. sejmutí a navrácení oplocení, ochrana okrasných dřevin, zřízení dočasné skládky dřevní hmoty)
  - případné nesouhlasy vlastníků pozemků budou zajištěny v písemné podobě
- oznámení zásahu do břehového porostu místně příslušnému orgánu ochrany přírody a krajiny (OOP) dle § 8 odst. 2) zákona č. 114/1992 Sb. o ochraně přírody a krajiny v účinném znění včetně písemné reakce OOP - reakce OOP bude obsahovat i termín kácení
  - závazné stanovisko OOP k zásahu do VKP podle § 4 odst. 2. zákona č. 114/1992 Sb. v účinném znění
  - další doklady z hlediska zájmů ochrany přírody (krajinný ráz, biocentra, biokoridory apod.)
  - stanovisko místně příslušného silničního správního úřadu a Odboru dopravy k pracím na pozemních komunikacích včetně podkladů pro povolení zvláštního užívání komunikací a stanovení přechodné úpravy provozu (vyjádření a souhlas vlastníků komunikací, sdělení Dopravního inspektorátu Policie ČR k návrhu dopravního značení DIO atd.)
  - listinné doklady správních orgánů budou zajištěny v originálním vyhotovení včetně razítka a podpisu, v případě doručení listinných dokladů zhotoviteli JPD datovou schránkou, budou tyto doklady opatřeny ověřovací doložkou České pošty, s. p.
  - veškerá správní rozhodnutí budou zajištěna včetně razítka nabytí právní moci nebo s doložkou o nabytí právní moci

#### **Ostatní požadavky:**

Rozpracovaná verze JD bude v elektronické podobě průběžně konzultována se zástupcem objednatele.

Zhotovitel předloží objednateli pro účely dokumentační komise, konané před odevzdáním díla, dvě kompletní paré projektové dokumentace v tištěné podobě a její elektronickou podobu, a to nejpozději 14 dní předem,

Korespondence zhotovitele JD pro orgán ochrany přírody a krajiny bude ještě před odesláním OOP předložena objednateli k možnému připomínkování.

JD bude vyhotovena v 6 samostatných plnobarevných paré a ve dvou vyhotovení v elektronické (digitální) podobě (verze needitovatelná - formát PDF, JPG, verze editovatelná - formát DOC, XLS, JPG) na CD/DVD nosiči.

Kontrolní rozpočet bude obsažen v paré č. 1 až 2, výkaz výměr pro zadání zakázky bude obsažen v paré č. 1 až 6.

Originály všech dokladů budou součástí paré č. 1 projektu.

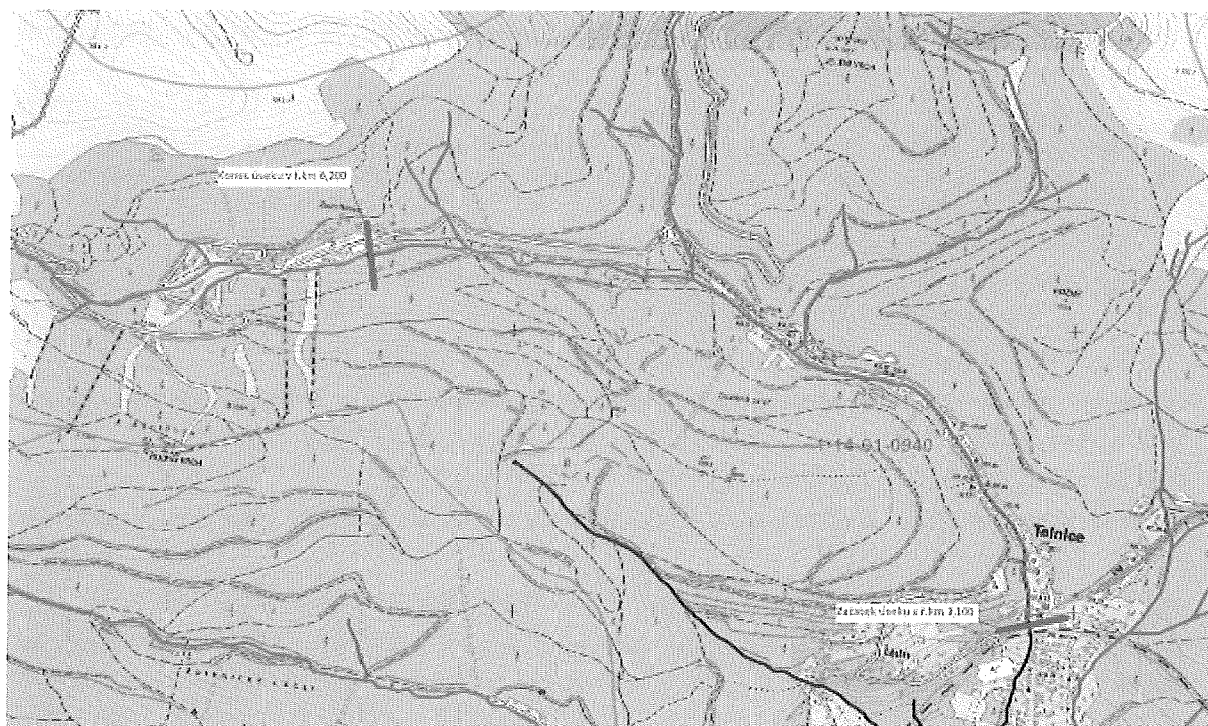
Štítek na deskách JD bude kromě ostatních údajů obsahovat i ČHP dotčeného toku, IDVT a ř. km.

Zhotovitel souhlasí s rozmnožováním díla pro potřeby zajištění přípravy a pro zadání a realizaci prací.


**Přílohy:** č. 1 - mapa širších vztahů

č. 2 - fotodokumentace


Příloha č. 1 - mapa širších vztahů



Příloha č. 2 - fotodokumentace







## Cenová nabídka – nabídkový položkový rozpočet

Název veřejné zakázky: „Telnický potok, ř. km 3,100 – 6,200 - projekt“

Evidenční číslo zakázky: 956/2018/005

Dokumentace prací na břehovém porostu:

pol. č.	popis	MJ	mno žsví	j.cena	cena celkem
1	Jednoduchá dokumentace - Technická zpráva, výkresová část, fotodokumentace	kpl	1	155 000	155 000
2	Dokladová část	kpl	1	70 000	70 000
	<b>Cena celkem bez DPH</b>				<b>225 000</b>

