

Výpočet pachtu pro smlouvu č. 115N15/39

Datum tisku: 14.2.2018

Spočítáno ke dni: 1.10.2018

Parcela /	Díl	Skup.	Výměra [m2]	Datum přidání	Datum vydání	Počet dní	Pacht [Kč]	
Vydané parcely								
Bohatice u Zákup								
201	1	0	2	10 546	1.1.2016	14.2.2018	136	943,58
							10 546	943,58
Noviny pod Ralskem								
455	8	0	2	918	1.1.2016	14.2.2018	136	90,87
							918	90,87
							11 464	1 034,45
Stávající parcely								
Bohatice u Zákup								
201	1	0	2	300	14.2.2018		229	45,20
267	1	0	2	20 412	1.1.2016		365	4 901,53
							20 712	4 946,73
Božíkov								
362	4	0	2	269	1.1.2016		365	48,17
							269	48,17
Heřmaničky u Dobranova								
30	3	0	2	1 017	1.11.2016		365	173,85
732	0	0	2	699	1.1.2016		365	119,49
733	0	0	2	1 329	1.1.2016		365	227,18
734	0	0	2	253	1.1.2016		365	43,25
735	0	0	2	319	1.1.2016		365	54,53
							3 617	618,30
Noviny pod Ralskem								
716	7	0	2	9 799	1.1.2016		365	2 603,20
							9 799	2 603,20
Velký Grunov								
1 006	2	0	2	3 567	1.4.2017		365	1 096,75
1 006	3	0	2	3 120	1.4.2017		365	959,31
							6 687	2 056,06
Zákupy								
1 786	0		2	176	28.2.2018		215	26,35
							176	26,35
							41 260	10 298,81
CELKEM:			52 724				Kč 11 333	

Příloha k pachtovní smlouvě č. 115N15/39

Angusland s.r.o.

Variabilní symbol: 11511539

Uzavřeno: 16.12.2015

Roční pacht:

Nové Zákupy 315

Datum tisku: 14.2.2018

Účinná od: 1.1.2016

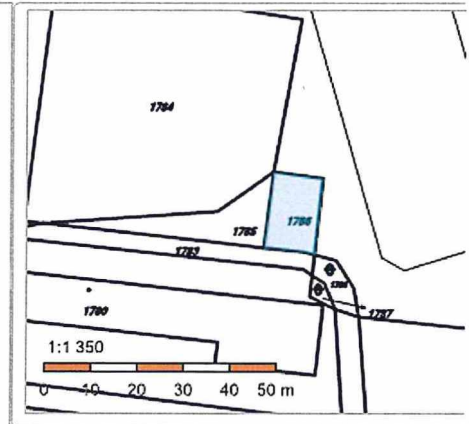
10 344 Kč

Zákupy

Katastr	Parcela	/	Díl	Skup.	Kultura	Číslo LV	Cena za ha [Kč]	Výměra [m2]	%	Pacht [Kč]
Bohatice u Zákup										
	201	1	0	2	7	10 002	64 900	300	3,7	72,04
	267	1	0	2	7	10 002	64 900	20 412	3,7	4 901,53
								20 712		4 973,57
Božíkov										
	362	4	0	2	7	10 002	48 400	269	3,7	48,17
								269		48,17
Heřmaničky u Dobranova										
	30	3	0	2	14	10 002	46 200	1 017	3,7	173,85
	732	0	0	2	14	10 002	46 200	699	3,7	119,49
	733	0	0	2	14	10 002	46 200	1 329	3,7	227,18
	734	0	0	2	14	10 002	46 200	253	3,7	43,25
	735	0	0	2	14	10 002	46 200	319	3,7	54,53
								3 617		618,30
Noviny pod Ralskem										
	716	7	0	2	7	10 002	71 800	9 799	3,7	2 603,20
								9 799		2 603,20
Velký Grunov										
	1 006	2	0	2	7	10 002	83 100	3 567	3,7	1 096,75
	1 006	3	0	2	7	10 002	83 100	3 120	3,7	959,31
								6 687		2 056,06
Zákupy										
přechod z NS č.65N16/39	1 786	0	0	2	14	10 002	68 700	176	3,7	44,74
								176		44,74
CELKEM:								41 260		10 344 Kč

Informace o pozemku

Parcelní číslo:	1786
Obec:	Zákupy [562262]
Katastrální území:	Zákupy [790567]
Číslo LV:	10002
Výměra [m ²]:	176
Typ parcely:	Parcela katastru nemovitostí
Mapový list:	DKM
Určení výměry:	Graficky nebo v digitalizované mapě
Způsob využití:	jiná plocha
Druh pozemku:	ostatní plocha



Vlastníci, jiní oprávnění

Vlastnické právo	Podíl
Česká republika,	
Příslušnost hospodařit s majetkem státu	Podíl
Státní pozemkový úřad, Husinecká 1024/11a, Žižkov, 13000 Praha 3	

Způsob ochrany nemovitosti

Nejsou evidovány žádné způsoby ochrany.

Seznam BPEJ

Parcela nemá evidované BPEJ.

Omezení vlastnického práva

Nejsou evidována žádná omezení.

Jiné zápisy

Nejsou evidovány žádné jiné zápisy.

Řízení, v rámci kterých byl k nemovitosti zapsán cenový údaj

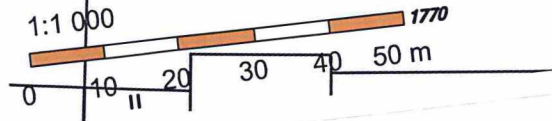
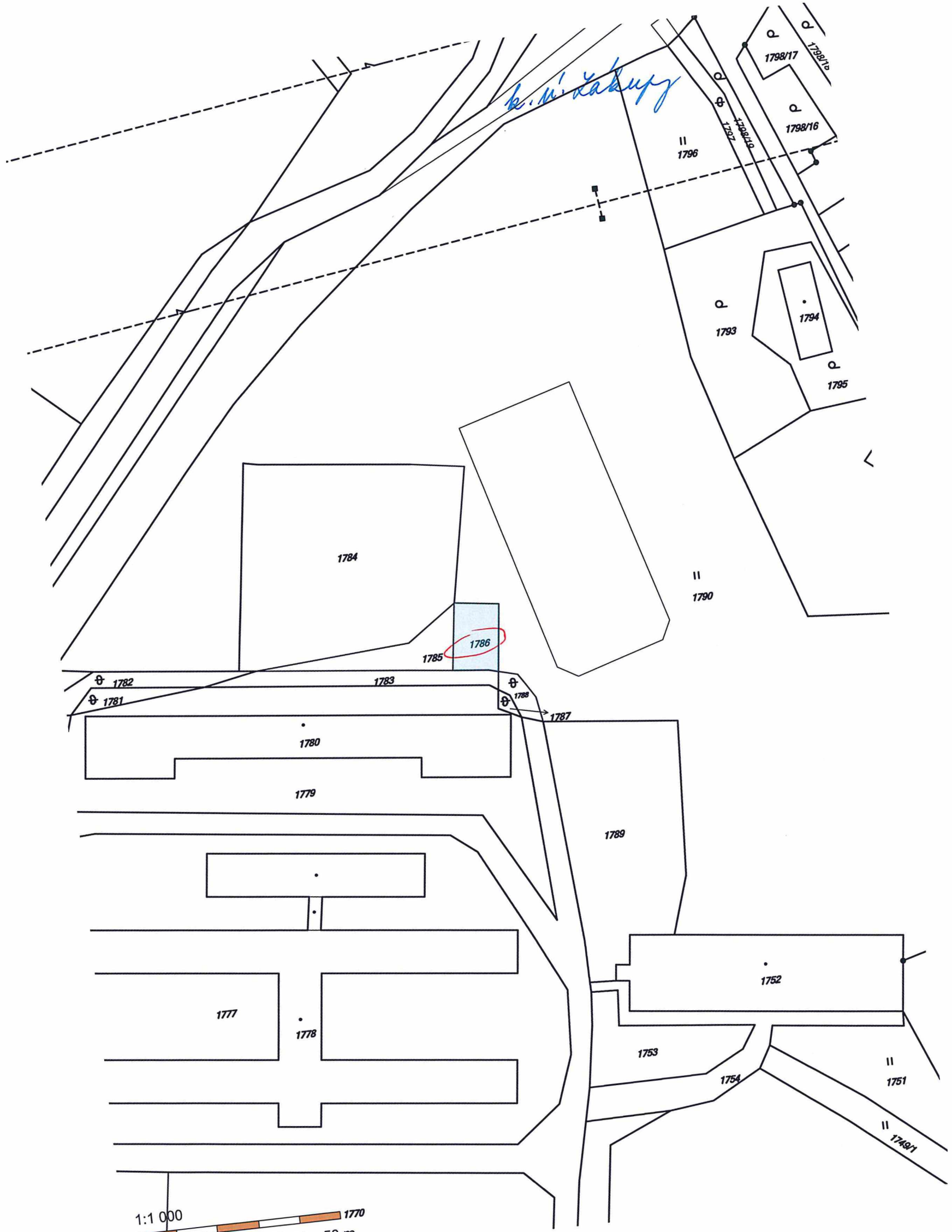
Nemovitost je v územním obvodu, kde státní správu katastru nemovitostí ČR vykonává [Katastrální úřad pro Liberecký kraj, Katastrální pracoviště Česká Lípa](#)

Zobrazené údaje mají informativní charakter. Platnost k 15.02.2018 06:00:02.

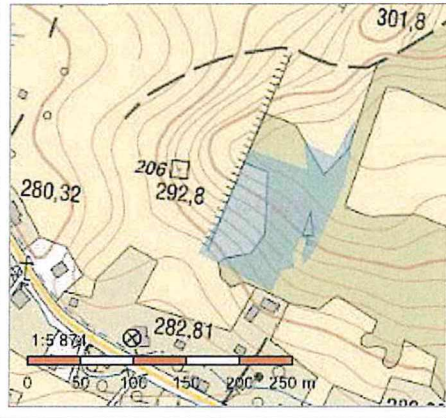
© 2004 - 2018 [Český úřad zeměměřický a katastrální](#), Pod sídlištěm 1800/9, Kobylisy, 18211 Praha 8
Podání určená katastrálními úřady a pracovišti zasílejte přímo na [jejich e-mail adresu](#).

Verze aplikace: 5.5.1 build 0

к.п.п. акты



Informace o pozemku

Parcelní číslo:	201/1	
Obec:	Bohatice [561428]	
Katastrální území:	Bohatice u Zákup [606014]	
Číslo LV:	10002	
Výměra [m ²]:	10846	
Typ parcely:	Parcela katastru nemovitostí	
Mapový list:	KMD	
Určení výměry:	Graficky nebo v digitalizované mapě	
Druh pozemku:	trvalý travní porost	

Vlastníci, jiní oprávnění

Vlastnické právo	Podíl
Česká republika,	
Příslušnost hospodařit s majetkem státu	Podíl
Státní pozemkový úřad, Husinecká 1024/11a, Žižkov, 13000 Praha 3	

Způsob ochrany nemovitosti

Název	
zemědělský půdní fond	

Seznam BPEJ

BPEJ	Výměra
55411	43
55251	5281
53011	5522

Omezení vlastnického práva

Nejsou evidována žádná omezení.

Jiné zápisy

Nejsou evidovány žádné jiné zápisy.

Řízení, v rámci kterých byl k nemovitosti zapsán cenový údaj

Nemovitost je v územním obvodu, kde státní správu katastru nemovitostí ČR vykonává [Katastrální úřad pro Liberecký kraj, Katastrální pracoviště Česká Lípa](#)

Zobrazené údaje mají informativní charakter. Platnost k 15.02.2018 06:00:02.

© 2004 - 2018 [Český úřad zeměměřický a katastrální](#), Pod sídlištěm 1800/9, Kobyličky, 18211 Praha 8

Verze aplikace: 5.5.1 build 0

Podání určená katastrálními úřady a pracovišti zasílejte přímo na [jejich e-mail adresu](#).

k.ú. Bohatice u Zákup

Mapa Tisky Exporty Datawell Pracovní seznamy Vyhledávání Spis Registr subjektů Moje historie KN 0.5.23.1 Aktivní uživatel: []

6004/1 T 20,55 ha
Angusland s.r.o.
ID:46744
21.03.2017

209/1

Scale = 1 : 1500
100 m

-716151.89553, -981017.64393

INTEGROVANÝ OPERAČNÍ PROGRAM
EVROPSKÁ UNIE
EVROPSKÝ FOND PRO REGIONÁLNÍ ROZVOJ
ŠANCE PRO VÁS ROZVOJ