

Výpočet pachtu pro smlouvu č. 22N15/39

Datum tisku: 9.2.2018

Spočítáno ke dni: 1.10.2017

Parcela / Díl	Skup.	Výměra [m2]	Datum přidání	Datum vydání	Počet dní	Pacht [Kč]	
Vydané parcely							
Skalka u Blíževedel							
20	0 0	5	651	20.3.2015	25.7.2017	297	79,71
114	0 0	5	909	20.3.2015	25.7.2017	297	111,31
115	0 1	5	6 028	20.3.2015	25.7.2017	297	738,10
115	0 2	5	330	1.4.2016	25.7.2017	297	40,41
122	0 0	5	3 269	20.3.2015	25.7.2017	297	400,27
123	0 0	5	478	20.3.2015	25.7.2017	297	58,53
124	0 0	5	1 870	20.3.2015	25.7.2017	297	228,97
125	0 0	5	651	20.3.2015	25.7.2017	297	79,71
126	0 0	5	478	20.3.2015	25.7.2017	297	58,53
127	0 0	5	194	20.3.2015	25.7.2017	297	23,75
128	0 0	5	255	20.3.2015	25.7.2017	297	31,22
131	0 0	5	1 561	20.3.2015	25.7.2017	297	191,14
133	0 0	5	1 352	20.3.2015	25.7.2017	297	165,55
134	0 0	5	115	20.3.2015	25.7.2017	297	14,09
136	0 0	5	1 115	20.3.2015	25.7.2017	297	136,53
137	0 1	5	105 288	20.3.2015	25.7.2017	297	12 892,03
137	0 3	5	374	20.3.2015	25.7.2017	297	45,79
143	1 1	5	10	20.3.2015	25.7.2017	297	1,22
143	1 2	5	30	20.3.2015	25.7.2017	297	3,67
146	2 2	5	121	20.3.2015	25.7.2017	297	14,82
151	0 0	5	554	20.3.2015	25.7.2017	297	67,84
152	0 0	5	173	20.3.2015	25.7.2017	297	21,18
153	0 0	5	1 381	20.3.2015	25.7.2017	297	169,09
179	0 0	5	3 392	20.3.2015	25.7.2017	297	415,34
180	0 0	5	9 369	20.3.2015	25.7.2017	297	1 147,19
190	0 0	5	3 791	20.3.2015	25.7.2017	297	464,19
191	0 0	5	155	20.3.2015	25.7.2017	297	18,98
194	0 0	5	6	1.4.2016	25.7.2017	297	0,73
195	0 1	5	326	20.3.2015	25.7.2017	297	39,92
196	0 1	5	22 032	20.3.2015	25.7.2017	297	2 697,72
196	0 2	5	1 348	1.4.2016	25.7.2017	297	165,06
197	0 0	5	15 174	20.3.2015	25.7.2017	297	1 857,98
198	0 0	5	442	20.3.2015	25.7.2017	297	54,12
199	0 0	5	1 032	20.3.2015	25.7.2017	297	126,37
200	0 0	5	985	20.3.2015	25.7.2017	297	120,61
201	0 0	5	780	20.3.2015	25.7.2017	297	95,50
202	1 0	5	27 676	20.3.2015	25.7.2017	297	3 388,79
252	0 0	5	20 346	20.3.2015	25.7.2017	297	2 491,28
253	0 0	5	809	20.3.2015	25.7.2017	297	99,06
254	0 0	5	363	20.3.2015	25.7.2017	297	44,44
255	0 0	5	2 690	20.3.2015	25.7.2017	297	329,38
266	0 8	5	8 118	20.3.2015	25.7.2017	297	994,01
272	2 0	5	194	1.4.2016	25.7.2017	297	23,75
365	0 0	5	26 176	20.3.2015	25.7.2017	297	3 205,13
366	0 0	5	597	20.3.2015	25.7.2017	297	73,10
368	0 0	5	7 466	20.3.2015	25.7.2017	297	914,17
374	2 0	5	305	20.3.2015	25.7.2017	297	37,35
375	0 0	5	869	20.3.2015	25.7.2017	297	106,41
435	3 0	5	2 843	20.3.2015	25.7.2017	297	348,11
435	5 0	5	2 231	20.3.2015	25.7.2017	297	273,17

Výpočet pachtu pro smlouvu č. 22N15/39

Datum tisku: 9.2.2018

Spočítáno ke dni: 1.10.2017

Parcela / Díl	Skup.	Výměra [m2]	Datum přidání	Datum vydání	Počet dní	Pacht [Kč]
Vydané parcely						
Skalka u Blíževedel						
435 6 2	5	2 788	20.3.2015	25.7.2017	297	341,38
440 2 0	5	106	20.3.2015	25.7.2017	297	12,98
447 2 0	5	3 398	20.3.2015	25.7.2017	297	416,07
447 3 0	5	58	20.3.2015	25.7.2017	297	7,10
448 0 0	5	712	20.3.2015	25.7.2017	297	87,18
449 1 0	5	113	20.3.2015	25.7.2017	297	13,83
449 2 0	5	181	20.3.2015	25.7.2017	297	22,17
454 2 0	5	4 607	20.3.2015	25.7.2017	297	564,10
454 3 0	5	3 656	20.3.2015	25.7.2017	297	447,66
454 4 0	5	10 339	20.3.2015	25.7.2017	297	1 265,96
462 0 0	5	6 769	20.3.2015	25.7.2017	297	828,83
463 0 0	5	1 488	20.3.2015	25.7.2017	297	182,20
468 0 0	5	237	20.3.2015	25.7.2017	297	29,02
469 0 0	5	1 770	20.3.2015	25.7.2017	297	216,73
471 0 0	5	2 287	20.3.2015	25.7.2017	297	280,03
474 0 0	5	15 106	20.3.2015	25.7.2017	297	1 849,66
475 0 0	5	85	20.3.2015	25.7.2017	297	10,41
477 0 0	5	1 693	20.3.2015	25.7.2017	297	207,30
480 0 0	5	3 719	20.3.2015	25.7.2017	297	455,38
481 0 0	5	104	20.3.2015	25.7.2017	297	12,73
482 0 0	5	79	20.3.2015	25.7.2017	297	9,67
487 2 0	5	3 740	20.3.2015	25.7.2017	297	457,95
489 2 0	5	290	20.3.2015	25.7.2017	297	35,51
493 1 2	5	3 531	20.3.2015	25.7.2017	297	432,35
513 4 2	5	28	20.3.2015	25.7.2017	297	3,43
530 0 1	5	431	20.3.2015	25.7.2017	297	52,78
531 0 1	5	781	20.3.2015	25.7.2017	297	95,63
532 0 1	5	15 270	20.3.2015	25.7.2017	297	1 869,74
536 0 1	5	580	20.3.2015	25.7.2017	297	71,02
544 0 1	5	12	20.3.2015	25.7.2017	297	1,47
548 0 3	5	128	20.3.2015	25.7.2017	297	15,67
552 0 0	5	446	20.3.2015	25.7.2017	297	54,61
553 0 1	5	890	20.3.2015	25.7.2017	297	108,98
557 0 0	5	1 032	20.3.2015	25.7.2017	297	126,37
558 1 0	5	206	20.3.2015	25.7.2017	297	25,22
558 2 0	5	40	20.3.2015	25.7.2017	297	4,90
561 0 3	5	58	20.3.2015	25.7.2017	297	7,10
562 0 0	5	1 094	20.3.2015	25.7.2017	297	133,96
583 0 0	5	1 080	20.3.2015	25.7.2017	297	132,24
585 0 1	5	634	20.3.2015	25.7.2017	297	77,63
588 0 0	5	1 262	20.3.2015	25.7.2017	297	154,53
603 0 0	5	1 942	20.3.2015	25.7.2017	297	237,79
610 0 0	5	694	20.3.2015	25.7.2017	297	84,97
615 0 4	5	1 037	20.3.2015	25.7.2017	297	126,98
616 0 0	5	1 126	20.3.2015	25.7.2017	297	137,87
617 2 0	5	420	20.3.2015	25.7.2017	297	51,43
617 3 1	5	126	20.3.2015	25.7.2017	297	15,43
617 3 2	5	1 600	20.3.2015	25.7.2017	297	195,91
617 3 4	5	1 004	20.3.2015	25.7.2017	297	122,93
617 3 6	5	90	20.3.2015	25.7.2017	297	11,02

Výpočet pachtu pro smlouvu č. 22N15/39

Datum tisku: 9.2.2018

Spočítáno ke dni: 1.10.2017

Parcela /	Díl	Skup.	Výměra [m2]	Datum přidání	Datum vydání	Počet dní	Pacht [Kč]
Vydané parcely							
						385 569	47 211,13
						385 569	47 211,13
Stávající parcely							
Skalka u Blíževedel							
77	4	2	5	257	20.3.2015	365	38,67
77	5	2	5	8	20.3.2015	365	1,20
86	1		2	23 031	25.7.2017	68	645,66
137	1		2	106 081	25.7.2017	68	2 973,94
158	5		2	4 108	25.7.2017	68	115,17
158	15		2	90	25.7.2017	68	2,52
173	0	3	5	11 185	20.3.2015	365	1 683,12
173	5		2	12 761	25.7.2017	68	357,75
173	6		2	694	25.7.2017	68	19,46
192	0	2	5	27 742	20.3.2015	365	4 174,62
192	5		2	71 065	25.7.2017	68	1 992,28
192	7		2	3 946	25.7.2017	68	110,62
193	0	2	5	7 940	20.3.2015	365	1 194,81
259	1		2	326	25.7.2017	68	9,14
259	5		2	24 208	25.7.2017	68	678,66
263	0	5	5	502	20.3.2015	365	75,54
263	0	6	5	19	1.4.2016	365	2,86
266	0	3	5	319	1.4.2016	365	48,00
266	0	7	5	5 965	20.3.2015	365	897,61
266	0	9	5	824	20.3.2015	365	124,00
266	4		2	8 118	25.7.2017	68	227,59
266	8		2	1 046	25.7.2017	68	29,32
271	1		2	194	25.7.2017	68	5,44
289	1	0	2	52	20.3.2015	365	7,82
291	2	0	2	146	20.3.2015	365	21,97
294	4	0	2	144	20.3.2015	365	21,67
365	5		2	37 064	25.7.2017	68	1 039,08
532	21		2	17 199	25.7.2017	68	482,17
532	26		2	353	25.7.2017	68	9,90
532	27		2	598	25.7.2017	68	16,77
543	4	3	5	1 580	20.3.2015	365	237,76
604	0	2	5	976	20.3.2015	365	146,87
617	4		2	1 041	25.7.2017	68	29,18
617	6		2	496	25.7.2017	68	13,91
617	11		2	61	25.7.2017	68	1,71
627	3		2	940	25.7.2017	68	26,35
631	1		2	11 166	25.7.2017	68	313,03
631	2		2	152	25.7.2017	68	4,26
647	5		2	62 809	25.7.2017	68	1 760,83
						445 206	19 541,26
						445 206	19 541,26
CELKEM:				830 775		Kč	66 752

Výpočet pachtu pro smlouvu č. 22N15/39

Datum tisku: 12.2.2018

Spočítáno ke dni: 1.10.2018

Parcela / Díl	Skup.	Výměra [m2]	Datum přidání	Datum vydání	Počet dní	Pacht [Kč]
---------------	-------	-------------	---------------	--------------	-----------	------------

Stávající parcely

Skalka u Blíževedel

77	4	2	5	257	20.3.2015	365	38,67
77	5	2	5	8	20.3.2015	365	1,20
86	1	0	2	23 031	25.7.2017	365	3 465,70
137	1	0	2	106 081	25.7.2017	365	15 963,07
158	5	0	2	4 108	25.7.2017	365	618,17
158	15	0	2	90	25.7.2017	365	13,54
173	0	3	5	11 185	20.3.2015	365	1 683,12
173	5	0	2	12 761	25.7.2017	365	1 920,28
173	6	0	2	694	25.7.2017	365	104,43
192	0	2	5	27 742	20.3.2015	365	4 174,62
192	5	0	2	71 065	25.7.2017	365	10 693,86
192	7	0	2	3 946	25.7.2017	365	593,79
193	0	2	5	7 940	20.3.2015	365	1 194,81
259	1	0	2	326	25.7.2017	365	49,06
259	5	0	2	24 208	25.7.2017	365	3 642,82
263	0	5	5	502	20.3.2015	365	75,54
263	0	6	5	19	1.4.2016	365	2,86
266	0	3	5	319	1.4.2016	365	48,00
266	0	7	5	5 965	20.3.2015	365	897,61
266	0	9	5	824	20.3.2015	365	124,00
266	4	0	2	8 118	25.7.2017	365	1 221,60
266	8	0	2	1 046	25.7.2017	365	157,40
271	1	0	2	194	25.7.2017	365	29,19
289	1	0	2	52	20.3.2015	365	7,82
291	2	0	2	146	20.3.2015	365	21,97
294	4	0	2	144	20.3.2015	365	21,67
365	5	0	2	37 064	25.7.2017	365	5 577,39
532	21	0	2	17 199	25.7.2017	365	2 588,11
532	26	0	2	353	25.7.2017	365	53,12
532	27	0	2	598	25.7.2017	365	89,99
543	4	3	5	1 580	20.3.2015	365	237,76
604	0	2	5	976	20.3.2015	365	146,87
617	4	0	2	1 041	25.7.2017	365	156,65
617	6	0	2	496	25.7.2017	365	74,64
617	11	0	2	61	25.7.2017	365	9,18
627	3	0	2	940	25.7.2017	365	141,45
631	1	0	2	11 166	25.7.2017	365	1 680,26
631	2	0	2	152	25.7.2017	365	22,87
647	5	0	2	62 809	25.7.2017	365	9 451,50

445 206

66 994,59

445 206

66 994,59

CELKEM:

445 206

Kč

66 995

Příloha k pachtovní smlouvě č. 22N15/39AVENA, výrobně obchodní
družstvo, zkrácene
náměstí Míru 28

Variabilní symbol:2211539

Uzavřeno: 20.3.2015

Roční pacht:

Datum tisku: 13.2.2018

Účinná od:20.3.2015

66 995 Kč

Kravaře

Katastr	Parcela	/	Díl	Skup.	Kultura	Číslo LV	Cena za ha [Kč]	Výměra [m2]	%	Pacht [Kč]
Skalka u Blíževedel										
část KN p.č.85/3	77	4	2	5	0	10 002	68 400	257	2,2	38,67
část KN p.č.85/3	77	5	2	5	0	10 002	68 400	8	2,2	1,20
	86	1	0	2	2	10 002	68 400	23 031	2,2	3 465,70
	137	1	0	2	2	10 002	68 400	106 081	2,2	15 963,07
	158	5	0	2	2	10 002	68 400	4 108	2,2	618,17
	158	15	0	2	2	10 002	68 400	90	2,2	13,54
část KN p.č.173/1	173	0	3	5	0	10 002	68 400	11 185	2,2	1 683,12
	173	5	0	2	2	10 002	68 400	12 761	2,2	1 920,28
	173	6	0	2	2	10 002	68 400	694	2,2	104,43
část KN p.č.192/4	192	0	2	5	0	10 002	68 400	27 742	2,2	4 174,62
	192	5	0	2	2	10 002	68 400	71 065	2,2	10 693,86
	192	7	0	2	2	10 002	68 400	3 946	2,2	593,79
část KN p.č.192/4	193	0	2	5	0	10 002	68 400	7 940	2,2	1 194,81
	259	1	0	2	2	10 002	68 400	326	2,2	49,06
	259	5	0	2	2	10 002	68 400	24 208	2,2	3 642,82
část KN p.č.263/2	263	0	5	5	0	10 002	68 400	502	2,2	75,54
část KN p.č.263/6	263	0	6	5	0	10 002	68 400	19	2,2	2,86
část KN p.č.266/6	266	0	3	5	0	10 002	68 400	319	2,2	48,00
část KN p.č.266/9	266	0	7	5	0	10 002	68 400	5 965	2,2	897,61
část KN p.č.266/5	266	0	9	5	0	10 002	68 400	824	2,2	124,00
	266	4	0	2	2	10 002	68 400	8 118	2,2	1 221,60
	266	8	0	2	2	10 002	68 400	1 046	2,2	157,40
	271	1	0	2	14	10 002	68 400	194	2,2	29,19
	289	1	0	2	2	10 002	68 400	52	2,2	7,82
	291	2	0	2	7	10 002	68 400	146	2,2	21,97
	294	4	0	2	7	10 002	68 400	144	2,2	21,67
	365	5	0	2	2	10 002	68 400	37 064	2,2	5 577,39
	532	21	0	2	2	10 002	68 400	17 199	2,2	2 588,11
	532	26	0	2	2	10 002	68 400	353	2,2	53,12
	532	27	0	2	2	10 002	68 400	598	2,2	89,99
část KN p.č.532/7	543	4	3	5	0	10 002	68 400	1 580	2,2	237,76
část KN p.č.192/4	604	0	2	5	0	10 002	68 400	976	2,2	146,87
	617	4	0	2	2	10 002	68 400	1 041	2,2	156,65
	617	6	0	2	14	10 002	68 400	496	2,2	74,64
	617	11	0	2	2	10 002	68 400	61	2,2	9,18
	627	3	0	2	14	10 002	68 400	940	2,2	141,45
	631	1	0	2	2	10 002	68 400	11 166	2,2	1 680,26
	631	2	0	2	2	10 002	68 400	152	2,2	22,87
	647	5	0	2	2	10 002	68 400	62 809	2,2	9 451,50
								445 206		66 994,59
CELKEM:								445 206		66 995 Kč

Srovnávací sestavení parcel

24.07.2017 13:52:00
MG Nautil 4.6.0(771)/Repository 4.45

Projekt Skalka u Blíževedel - Přepřacování (KMD)

List vlastnictví (původní stav) :10002			List vlastnictví (nový stav) : 10002					
<i>Páv. parcela</i>	<i>Výměra ZUV</i>		<i>Parcela OO</i>	<i>Výměra ZUV</i>	<i>Druh pozemku</i>	<i>Způsob využití</i>	<i>Způsob ochrany</i>	
KN 96	72	0	96	72	0	ostatní plocha	neploďná půďa	rozsáhlé chráněné území
KN 129	813	0	129	813	0	ostatní plocha	neploďná půďa	rozsáhlé chráněné území
KN 168	11521	0	168	11879	0	orná půďa		zeměďelský půďní fond
KN 181/1	309	0	181/1	309	0	ostatní plocha	ostat.komunikace	
KN 181/4	6933	0	181/4	7127	0	orná půďa		zeměďelský půďní fond
KN 181/5	149	0	181/5	149	0	orná půďa		zeměďelský půďní fond
KN 181/6	3353	0	181/6	3353	0	ostatní plocha	neploďná půďa	
KN 181/7	4561	0	181/7	4764	0	orná půďa		zeměďelský půďní fond
KN 184/1	615	0	184/1	615	0	ostatní plocha	neploďná půďa	
KN 184/2	2078	0	184/2	1945	0	ostatní plocha	neploďná půďa	
KN 184/4	281	0	184/4	281	0	ostatní plocha	neploďná půďa	
KN 184/5	104	0	184/5	104	0	ostatní plocha	neploďná půďa	
KN 185/1	131	0	185/1	131	0	ostatní plocha	neploďná půďa	
KN 202/2	159	0	202/2	169	0	ostatní plocha	neploďná půďa	rozsáhlé chráněné území
KN 217	191	0	217	191	0	ostatní plocha	neploďná půďa	rozsáhlé chráněné území
KN 237/1	252	0	237/1	252	0	ostatní plocha	neploďná půďa	rozsáhlé chráněné území
KN 239	1605	0	239	1605	0	ostatní plocha	neploďná půďa	rozsáhlé chráněné území
KN 251	263	0	251	263	0	ostatní plocha	neploďná půďa	rozsáhlé chráněné území
KN 267	155	0	267	155	0	ostatní plocha	neploďná půďa	rozsáhlé chráněné území
KN 289/1	52	0	289/1	52	0	orná půďa		rozsáhlé chráněné území, zeměďelský půďní fond
KN 289/2	71	0	289/2	71	0	ostatní plocha	neploďná půďa	rozsáhlé chráněné území
KN 289/3	115	0	289/3	115	0	ostatní plocha	neploďná půďa	rozsáhlé chráněné území
KN 291/2	146	0	291/2	146	0	trvalý travní porost		zeměďelský půďní fond, rozsáhlé chráněné území
KN 294/4	144	0	294/4	144	0	trvalý travní porost		rozsáhlé chráněné území, zeměďelský půďní fond
KN 338/3	46	0	338/3	46	0	ostatní plocha	ostat.komunikace	rozsáhlé chráněné území
KN 351	2252	0	351	2252	0	ostatní plocha	neploďná půďa	rozsáhlé chráněné území
KN 363/3	1633	0	363/3	1633	0	ostatní plocha	neploďná půďa	rozsáhlé chráněné území
KN 364	94	0	364	94	0	ostatní plocha	neploďná půďa	rozsáhlé chráněné území
KN 365/2	2610	0	365/2	2610	0	ostatní plocha	neploďná půďa	rozsáhlé chráněné území
KN 365/4	205	0	365/4	205	0	ostatní plocha	neploďná půďa	rozsáhlé chráněné území
KN 369	779	0	369	425	0	ostatní plocha	neploďná půďa	rozsáhlé chráněné území

Srovnávací sestavení parcel

24.07.2017 13:52:00
MG Nautil 4.6.0(771)/Repository 4.45

Projekt Skalka u Blíževedel - Přepřacování (KMD)

List vlastnictví (původní stav) :10002			List vlastnictví (nový stav) : 10002			
<i>Přv. parcela</i>	<i>Výměra ZUV</i>	<i>Parcela OO</i>	<i>Výměra ZUV</i>	<i>Druh pozemku</i>	<i>Způsob využití</i>	<i>Způsob ochrany</i>
PK 454/4 [605671]	10339	647/5	10339	0 orná půda		rozsáhlé chráněné území, zemědělský půdní fond
PK 462 [605671]	6769	647/5	6769	0 orná půda		rozsáhlé chráněné území, zemědělský půdní fond
PK 463 [605671]	1488	647/5	1663	0 orná půda		rozsáhlé chráněné území, zemědělský půdní fond
PK 468 [605671]	237	647/5	237	0 orná půda		rozsáhlé chráněné území, zemědělský půdní fond
PK 469 [605671]	1770	647/5	1770	0 orná půda		rozsáhlé chráněné území, zemědělský půdní fond
PK 471 [605671]	2287	647/5	1442	0 orná půda		rozsáhlé chráněné území, zemědělský půdní fond
PK 474 [605671]	15106	647/5	15106	0 orná půda		rozsáhlé chráněné území, zemědělský půdní fond
PK 475 [605671]	85	647/5	85	0 orná půda		rozsáhlé chráněné území, zemědělský půdní fond
PK 477 [605671]	1693	647/5	1693	0 orná půda		rozsáhlé chráněné území, zemědělský půdní fond
PK 480 [605671]	3719	647/5	394	0 orná půda		rozsáhlé chráněné území, zemědělský půdní fond
		647/5	3638	0 orná půda		rozsáhlé chráněné území, zemědělský půdní fond
			4032			
PK 481 [605671]	104	647/5	104	0 orná půda		rozsáhlé chráněné území, zemědělský půdní fond
PK 482 [605671]	79	647/5	79	0 orná půda		rozsáhlé chráněné území, zemědělský půdní fond
PK 487/2 [605671]	3740	647/5	3740	0 orná půda		rozsáhlé chráněné území, zemědělský půdní fond
PK 489/2 [605671]	290	647/5	290	0 orná půda		rozsáhlé chráněné území, zemědělský půdní fond
PK 493/1 (2) [605671]	3531	631/1	3355	0 orná půda		zemědělský půdní fond, rozsáhlé chráněné území
PK 508/2 (2) [605671]	2856	660/5	2713	0 trvalý travní porost		zemědělský půdní fond, rozsáhlé chráněné území
PK 518 [605671]	716	660/5	716	0 trvalý travní porost		zemědělský půdní fond, rozsáhlé chráněné území
PK 524/1 [605671]	248	653/2	77	0 zahrada		zemědělský půdní fond, rozsáhlé chráněné území

Srovnávací sestavení parcel

24.07.2017 13:52:00
MG Nautil 4.6.0(771)/Repository 4.45

Projekt Skalka u Blíževedel - Přepracování (KMD)

List vlastnictví (původní stav) :10002			List vlastnictví (nový stav) : 10002			
Pův. parcela	Výměra ZUV	Parcela OO	Výměra ZUV	Druh pozemku	Způsob využití	Způsob ochrany
PK 133	1352	86/1	1352 0	orná půda		rozsáhlé chráněné území, zemědělský půdní fond
PK 134	115	86/1	115 0	orná půda		rozsáhlé chráněné území, zemědělský půdní fond
PK 136	1115	86/1	1115 0	orná půda		rozsáhlé chráněné území, zemědělský půdní fond
PK 137 (1)	105288	137/1	104256 0	orná půda		rozsáhlé chráněné území, zemědělský půdní fond
		137/13	1032 0	ostatní plocha	neplošná půda	rozsáhlé chráněné území
			105288			
PK 137 (3)	374	617/4	137 0	orná půda		rozsáhlé chráněné území, zemědělský půdní fond
PK 143/1 (1)	10	617/11	61 0	orná půda		rozsáhlé chráněné území, zemědělský půdní fond
PK 143/1 (2)	30	158/5	30 0	orná půda		zemědělský půdní fond, rozsáhlé chráněné území
PK 146/2 (2)	121	158/5	121 0	orná půda		zemědělský půdní fond, rozsáhlé chráněné území
PK 151	554	158/5	554 0	orná půda		zemědělský půdní fond, rozsáhlé chráněné území
PK 152	173	158/5	173 0	orná půda		zemědělský půdní fond, rozsáhlé chráněné území
PK 153	1381	158/5	1381 0	orná půda		zemědělský půdní fond, rozsáhlé chráněné území
PK 179	3392	173/5	3392 0	orná půda		zemědělský půdní fond
PK 180	9369	173/5	9369 0	orná půda		zemědělský půdní fond
PK 190	3791	192/7	3791 0	orná půda		zemědělský půdní fond, rozsáhlé chráněné území
PK 191	155	192/7	155 0	orná půda		zemědělský půdní fond, rozsáhlé chráněné území
PK 194	6	627/3	6 0	ostatní plocha	ostat.komunikace	rozsáhlé chráněné území
PK 195 (1)	326	259/1	326 0	orná půda		zemědělský půdní fond, rozsáhlé chráněné území
PK 195 (2)	149	195/1	149 0	ostatní plocha	neplošná půda	rozsáhlé chráněné území
PK 196 (1)	22032	192/5	22032 0	orná půda		zemědělský půdní fond, rozsáhlé chráněné území
PK 196 (2)	1348	627/3	934 0	ostatní plocha	ostat.komunikace	rozsáhlé chráněné území
PK 197	15174	192/5	15174 0	orná půda		zemědělský půdní fond, rozsáhlé chráněné území

Srovnávací sestavení parcel

24.07.2017 13:52:00
MG Nautil 4.6.0(771)/Repository 4.45

Projekt Skalka u Blíževedel - Přepřacování (KMD)

List vlastnictví (původní stav) :10002			List vlastnictví (nový stav) : 10002			
<i>Přv. parcela</i>	<i>Výměra ZUV</i>	<i>Parcela OO</i>	<i>Výměra ZUV</i>	<i>Druh pozemku</i>	<i>Způsob využití</i>	<i>Způsob ochrany</i>
PK 240	1759	474/1	1759 0	trvalý travní porost		zemědělský půdní fond, rozsáhlé chráněné území
PK 252	20346	259/5	20346 0	orná půda		zemědělský půdní fond, rozsáhlé chráněné území
PK 253	809	259/5	809 0	orná půda		zemědělský půdní fond, rozsáhlé chráněné území
PK 254	363	259/5	363 0	orná půda		zemědělský půdní fond, rozsáhlé chráněné území
PK 255	2690	259/5	2690 0	orná půda		zemědělský půdní fond, rozsáhlé chráněné území
PK 266 (8)	8118	266/4	8118 0	orná půda		zemědělský půdní fond, rozsáhlé chráněné území
PK 272/2	194	271/1	194 0	ostatní plocha	neplodná půda	rozsáhlé chráněné území
PK 365	26176	365/5	26176 0	orná půda		zemědělský půdní fond, rozsáhlé chráněné území
PK 366	597	365/5	597 0	orná půda		zemědělský půdní fond, rozsáhlé chráněné území
PK 368	7466	365/5	7466 0	orná půda		zemědělský půdní fond, rozsáhlé chráněné území
PK 374/2	305	365/5	305 0	orná půda		zemědělský půdní fond, rozsáhlé chráněné území
PK 375	869	365/5	1845 0	orná půda		zemědělský půdní fond, rozsáhlé chráněné území
PK 377	237	377/2	237 0	ostatní plocha	neplodná půda	rozsáhlé chráněné území
PK 379/1	71	474/1	71 0	trvalý travní porost		zemědělský půdní fond, rozsáhlé chráněné území
PK 379/2	209	474/1	209 0	trvalý travní porost		zemědělský půdní fond, rozsáhlé chráněné území
PK 380/1	1068	474/1	1261 0	trvalý travní porost		zemědělský půdní fond, rozsáhlé chráněné území
PK 380/2	68	474/1	68 0	trvalý travní porost		zemědělský půdní fond, rozsáhlé chráněné území
PK 381	192	474/1	192 0	trvalý travní porost		zemědělský půdní fond, rozsáhlé chráněné území
PK 382	162	474/1	162 0	trvalý travní porost		zemědělský půdní fond, rozsáhlé chráněné území
PK 383	306	474/1	306 0	trvalý travní porost		zemědělský půdní fond, rozsáhlé chráněné území
PK 385	176	474/1	176 0	trvalý travní porost		zemědělský půdní fond,

Srovnávací sestavení parcel

24.07.2017 13:52:00
MG Nautil 4.6.0(771)/Repository 4.45

Projekt Skalka u Blíževedel - Přepracování (KMD)

List vlastnictví (původní stav) :10002			List vlastnictví (nový stav) : 10002			
<i>Pův. parcela</i>	<i>Výměra ZUV</i>	<i>Parcela OO</i>	<i>Výměra ZUV</i>	<i>Druh pozemku</i>	<i>Způsob využití</i>	<i>Způsob ochrany</i>
PK 561	90	470/1	111 0	trvalý travní porost		zemědělský půdní fond, rozsáhlé chráněné území
		470/1	263 0	trvalý travní porost		
			374			
PK 583	1080	192/5	1080 0	orná půda		zemědělský půdní fond, rozsáhlé chráněné území
PK 585 (1)	634	192/5	475 0	orná půda		zemědělský půdní fond, rozsáhlé chráněné území
PK 585 (2)	65	247/3	65 0	trvalý travní porost		rozsáhlé chráněné území, zemědělský půdní fond
PK 585 (3)	121	627/2	499 0	ostatní plocha	ostat.komunikace	rozsáhlé chráněné území
PK 588	1262	365/5	675 0	orná půda		zemědělský půdní fond, rozsáhlé chráněné území
PK 603	1942	192/5	1794 0	orná půda		zemědělský půdní fond, rozsáhlé chráněné území
PK 610	694	173/6	694 0	orná půda		zemědělský půdní fond
PK 615 (4)	1037	158/5	723 0	orná půda		zemědělský půdní fond, rozsáhlé chráněné území
PK 616	1126	158/5	1126 0	orná půda		zemědělský půdní fond, rozsáhlé chráněné území
PK 617/2	420	137/1	420 0	orná půda		rozsáhlé chráněné území, zemědělský půdní fond
PK 617/3 (1)	126	86/1	188 0	orná půda		rozsáhlé chráněné území, zemědělský půdní fond
PK 617/3 (2)	1600	137/1	843 0	orná půda		rozsáhlé chráněné území, zemědělský půdní fond
		137/1	562 0	orná půda		
		137/13	195 0	ostatní plocha	neplodná půda	
			1600			
PK 617/3 (4)	1004	617/4	904 0	orná půda		rozsáhlé chráněné území, zemědělský půdní fond
PK 617/3 (5)	166	617/6	166 0	ostatní plocha	ostat.komunikace	rozsáhlé chráněné území
PK 617/3 (6)	90	158/15	90 0	orná půda		zemědělský půdní fond, rozsáhlé chráněné území
Celé parcely složené z částí		<i>Parcela OO</i>	<i>Výměra*</i>	<i>části</i>		
		86/1	23031	14		
		119/1	6475	2		

VÝPIS Z KATASTRU NEMOVITOSTÍ - KatastrNVE

13.2.2018 7:02:46

Informace o parcelách
na katastrálním území: Skalka u Blíževedel
Číselný kód: 748030

Obec:	Blíževedly							Číselný kód:	561410
Okres:	Česká Lípa							Číselný kód:	3501
Par.cis	Díl	Výměra[m ²]	DP	CP-E	LV	Využití	Mapa	Parcelní skupina	
77/5	2	8			10002			5	
77/4	2	257			10002			5	
86/1	0	23031	2		10002		KMD	2	
		15805	KÓD BPEJ 53011						
		7226	KÓD BPEJ 53051						
137/1	0	106081	2		10002		KMD	2	
		93311	KÓD BPEJ 53001						
		5600	KÓD BPEJ 53011						
		4770	KÓD BPEJ 53041						
		2400	KÓD BPEJ 55001						
158/15	0	90	2		10002		KMD	0	
		90	KÓD BPEJ 53001						
158/5	0	4108	2		10002		KMD	2	
		935	KÓD BPEJ 53001						
		3060	KÓD BPEJ 53051						
		113	KÓD BPEJ 55001						
173/5	0	12761	2		10002		KMD	2	
		12652	KÓD BPEJ 53001						
		109	KÓD BPEJ 53111						
173/6	0	694	2		10002		KMD	2	
		694	KÓD BPEJ 53111						
173	3	11185			10002			5	
192/7	0	3946	2		10002		KMD	2	
		3311	KÓD BPEJ 53001						
		635	KÓD BPEJ 53111						
192/5	0	71065	2		10002		KMD	2	
		24509	KÓD BPEJ 53001						
		31627	KÓD BPEJ 53011						
		14929	KÓD BPEJ 53111						
192	2	27742			10002			5	
193	2	7940			10002			5	
259/5	0	24208	2		10002		KMD	2	
		6266	KÓD BPEJ 53011						
		10945	KÓD BPEJ 53111						
		6997	KÓD BPEJ 53141						
259/1	0	326	2		10002		KMD	2	
		81	KÓD BPEJ 53001						
		93	KÓD BPEJ 53011						
		152	KÓD BPEJ 53141						
263	5	502			10002			5	
263	6	19			10002			5	
266	7	5965			10002			5	
266	9	824			10002			5	
266	3	319			10002			5	
266/8	0	1046	2		10002		KMD	2	
		1046	KÓD BPEJ 53001						
266/4	0	8118	2		10002		KMD	2	
		4234	KÓD BPEJ 53001						
		3884	KÓD BPEJ 53011						
271/1	0	194	14		10002	27	KMD	2	
289/1	0	52	2		10002		KMD	2	
		52	KÓD BPEJ 55011						
291/2	0	146	7		10002		KMD	2	
		146	KÓD BPEJ 53111						
294/4	0	144	7		10002		KMD	2	
		144	KÓD BPEJ 55011						
365/5	0	37064	2		10002		KMD	2	
		13713	KÓD BPEJ 53111						
		14700	KÓD BPEJ 53114						
		5632	KÓD BPEJ 53144						
		3019	KÓD BPEJ 53151						
532/26	0	353	2		10002		KMD	2	
		289	KÓD BPEJ 53101						
		64	KÓD BPEJ 53151						
532/27	0	598	2		10002		KMD	2	
		598	KÓD BPEJ 53101						
532/21	0	17199	2		10002		KMD	2	
		6283	KÓD BPEJ 50810						
		227	KÓD BPEJ 50840						
		10689	KÓD BPEJ 50850						
543/4	3	1580			10002			5	
604	2	976			10002			5	

Výpis z programu KatastrNMF
Data k 1.1.2018

13.2.2018 7:02:46

617/4	0	1041	2	10002		KMD	2
		1040	KÓD BPEJ 53001				
		1	KÓD BPEJ 55001				
617/6	0	496	14	10002	17	KMD	2
617/11	0	61	2	10002		KMD	2
		61	KÓD BPEJ 55001				
627/3	0	940	14	10002	17	KMD	2
631/1	0	11166	2	10002		KMD	2
		2136	KÓD BPEJ 50810				
		3262	KÓD BPEJ 50840				
		5768	KÓD BPEJ 53011				
631/2	0	152	2	10002		KMD	2
		152	KÓD BPEJ 50810				
647/5	0	62809	2	10002		KMD	2
		30006	KÓD BPEJ 53011				
		14510	KÓD BPEJ 53041				
		16437	KÓD BPEJ 53051				
		1759	KÓD BPEJ 53151				
		3	KÓD BPEJ 54077				
		94	KÓD BPEJ 57889				

Vlastník: 10002 Česká republika, Čast obce: /, -,
Státní pozemkový úřad, Čast obce: Žižkov Husinecká 1024/11a, -Praha, 13000,

Počet parcel

39

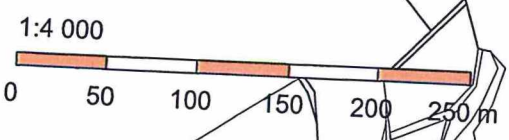
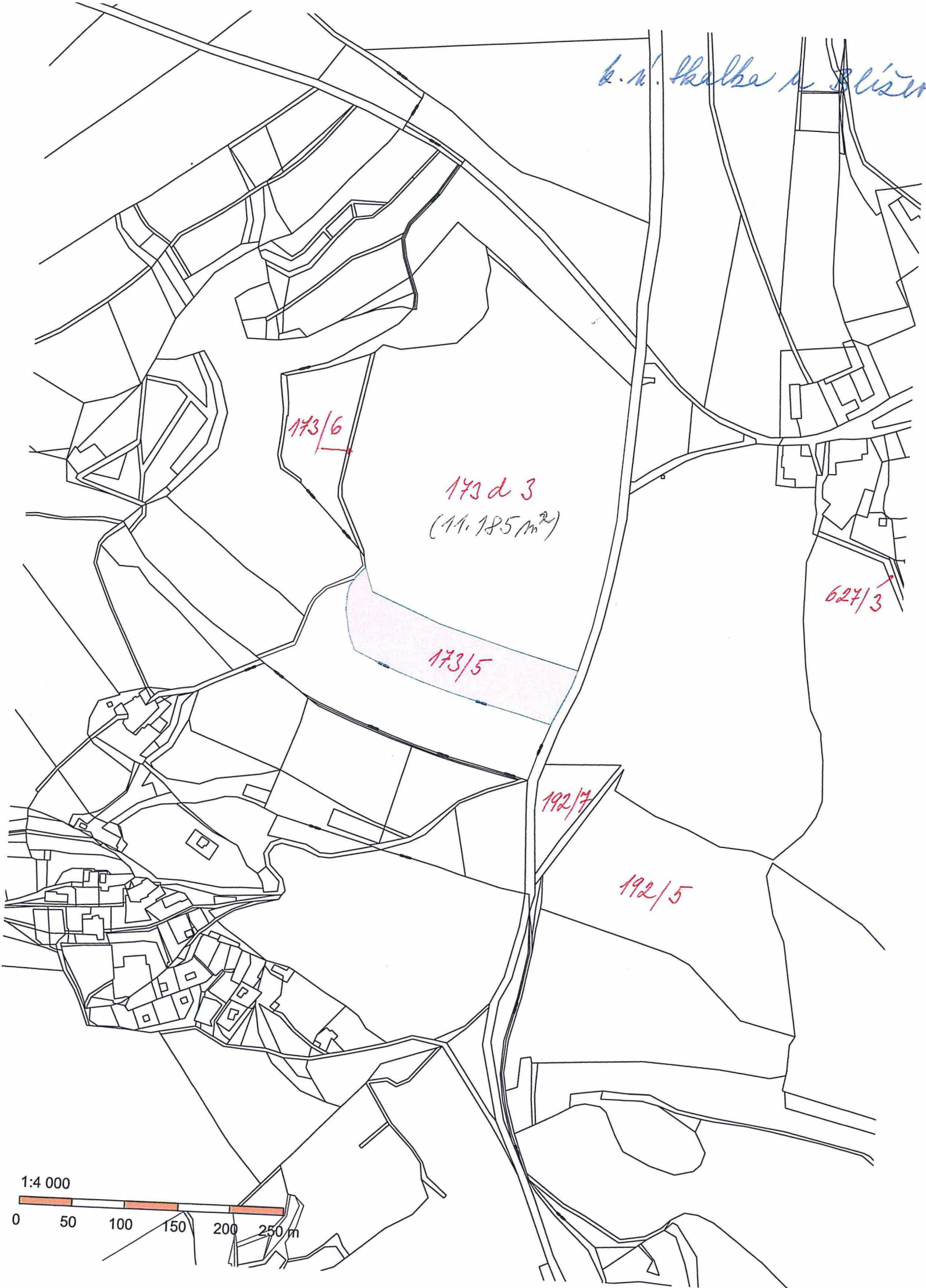
Výměra celkem[m²]

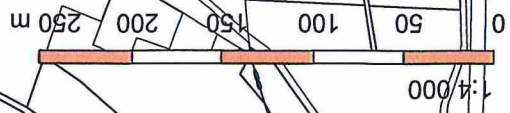
445206

k.w. Shalva & Bländed



b. n. shalva n. blizn





265/5

259/5

604d2 (976m²)

193d2 (7940m²)

192d2 (27742m²)

259/4

279/4

263d5 266d9 (824m²)
266/4

266/8
266d7

263d4 263d6
(5,052m²)

Kv. Børby og Bjerrevik

