



ze uvedeného dne, měsíce a roku uzavřely smluvní strany:

1. Svaz vodovodů a kanalizací Žďársko

se sídlem: **Vodárenská 2, 591 01 Žďár nad Sázavou**

zastoupen: **Ing. Petrem Leopoldem, místopředsedou předsednictva**

IČ: 43383513 DIČ: CZ 43383513

Reg. pod č. 8/93 OKÚ, Žďár nad Sázavou (*dále jen SVK Žďársko*)

jako vlastník stávajících staveb vodovodní přípojky a kanalizace v lokalitě „Na Bělisku“ k. ú. Nové Město na Moravě

2. Město Nové Město na Moravě

se sídlem: **Vratislavovo nám. 103, 592 31 Nové Město na Moravě**

zastoupeno: **panem Michalem Šmardou, starostou města**

IČ: 00294900

jako investor stavby „Most Bělisko v Novém Městě na Moravě“

3. VODÁRENSKÁ AKCIOVÁ SPOLEČNOST, a.s.

se sídlem: **Soběšická 820/156, 638 01 Brno**

přistupující k dohodě - z titulu provozovatele a správce majetku SVK Žďársko

zastoupena: **Ing. Karlem Fuchsem, ředitelem divize Žďár nad Sázavou,**

VODÁRENSKÉ AKCIOVÉ SPOLEČNOSTI, a. s.

Studentská 1133, 591 21 Žďár nad Sázavou,

IČ: 49455842 DIČ: CZ 49455842

Společnost je zapsána v OR odd. B, vložka 1181, vedeném Krajským soudem v Brně (*dále jen VAS*)

ve smyslu platného zákona 274/2001 Sb. tuto

DOHODU o prostorovém uspořádání staveb

I.

1. **SVK Žďársko** je vlastníkem stávajících staveb vodovodní přípojky pro č. p. 1349 Bělisko a jednotné kanalizace DN 400 BE v k. ú. Nové Město na Moravě, v lokalitě „Na Bělisku“ (*dále jen „staveb vodních děl“*), tj. v zájmovém území připravované stavby „Most Bělisko v Novém Městě na Moravě“. Provozovatelem „staveb vodních děl“ je VAS.
2. **Město Nové Město na Moravě** je zadavatelem projektové dokumentace a investorem stavby „Most Bělisko v Novém Městě na Moravě“, jež řeší stavbu nového mostu přes vodní tok Bobrůvka v lokalitě „Na Bělisku“ (*dále jen „mostu“*), jež bude mj. umístěn i do ochranného pásma stávajících staveb vodovodní přípojky a kanalizace.
3. V zájmovém území se také mohou nacházet potrubí kanalizačních přípojek, tyto přípojky jsou však dle příslušných zákonných ustanovení ve vlastnictví majitelů nemovitostí, jež jsou těmito přípojkami na kanalizaci napojeny.
4. Vzájemná prostorová poloha „staveb vodních děl“ a „mostu“ je vyznačena ve výkresech z projektové dokumentace „Most Bělisko v Novém Městě na Moravě“, které jsou přílohou této „Dohody o prostorovém uspořádání staveb“.
5. Vzhledem k tomu, že investor stavby „mostu“, z důvodu již existujících „staveb vodních děl“, nemůže dodržet zákonem stanovená ochranná pásma těchto staveb (*dle zák. 274/2001 Sb., § 23, odst. 3, v platném znění, u této vodovodní přípojky a u této kanalizace činí ochranné pásmo 1,5 m od vnějšího líce potrubí na obě strany*), požádal SVK Žďársko, jako vlastníka těchto zařízení a VAS, jako jejich provozovatele, o udělení souhlasu s prostorovým uspořádáním staveb (*dle zák. 274/2001 Sb., § 23, odst. 5, v platném znění a to souhlasu dle ustanovení § 23, odst. 5, písm. „a)“ a „d)“*).

II.

S ohledem na výše uvedené skutečnosti se účastníci dohodli na následujícím:

SVK Žďársko a VAS s prostorovým uspořádáním staveb, dle zák. 274/2001 Sb., § 23, odst. 5, písm. „a)“ a „d)“, souhlasí za těchto podmínek:

1. Podmínkou realizace „mostu“ v ochranném pásmu „staveb vodních děl“, je dodržení alespoň minimální vzdálenosti „mostu“, dle schválené projektové dokumentace, od stávajících „staveb vodních děl“ (*od vnějšího líce potrubí ve smyslu zákona 274/2001 Sb. v platném znění*).
2. V případě potřeby provádění jakýchkoliv stavebních prací a prací, souvisejících s údržbou či opravou „mostu“, dle této „Dohody o prostorovém uspořádání staveb“, v ochranném pásmu „staveb vodních děl“, tj. v úsecích vyznačených situací dle projektu „mostu“, jež jsou přílohou této „Dohody o prostorovém uspořádání staveb“, si Nové Město n. M. předem vyžádá souhlas SVK Žďársko a bude respektovat podmínky, které pro provádění těchto prací v zájmu ochrany „staveb vodních děl“ SVK Žďársko stanoví.
3. Město Nové Město na Moravě se zavazuje, že uhradí veškeré škody a újmy, které případně v souvislosti s prováděním prací při vybudování „mostu“ v ochranném pásmu „staveb vodních děl“ vzniknou SVK Žďársko a rovněž případné škody a újmy, které případně vzniknou VAS při vybudování „mostu“ z důvodu přerušení či vadné dodávky pitné vody nebo odvádění odpadních vod.
4. V případě potřeby provádění jakýchkoliv stavebních prací, souvisejících s údržbou či opravou „staveb vodních děl“, je SVK Žďársko oprávněn tyto práce provést sám, či prostřednictvím VAS. Je přitom povinen postupovat tak, aby zabezpečil „most“, umístěný v ochranném pásmu „staveb vodních děl“ před poškozením v rozsahu platných stavebních předpisů a norem. Případné vícenáklady na zabezpečení „mostu“, (*tj. rozdíl mezi běžnou cenou nákladů opravy, srovnatelnou s obdobnými opravami a jejím navýšením např. ochranné pažení výkopu, umístění ochranného krytu apod., jejichž navýšení posoudí kvalifikovaný odborník*), se Město Nové Město na Moravě zavazuje uhradit.
5. Pokud přes veškerou péči a dodržení technologických postupů dojde při údržbě a opravách „staveb vodních děl“ k poškození „mostu“, umístěného v ochranném pásmu „staveb vodních děl“, zavazuje se uhradit náklady na uvedení „mostu“ do řádného technického stavu Město Nové Město na Moravě.
6. Pro rozhodnutí správního orgánu ke zhotovení stavby „mostu“ dále platí ostatní podmínky vyjádření VAS čj. ZR/6141/2017-Še, jež je přílohou této dohody.

III.

Po uzavření této „Dohody o prostorovém uspořádání staveb“ SVK Žďársko a VAS nemají námítky k rozhodnutí správního orgánu pro realizaci stavby:

„Most Bělisko v Novém Městě na Moravě“

IV.

„Dohoda o prostorovém uspořádání staveb“ je vyhotovena na základě žádosti Města Nové Město na Moravě, za účelem naplnění zákona č. 274/2001 Sb., § 23, odst. 5, písm. „a)“ a „d“).

Tato „Dohoda o prostorovém uspořádání staveb“ je uzavřena v souladu s usnesením Rady města Nové Město na Moravě přijatým na její 25. schůzi dne 30.05.2016 pod bodem 22/25/RM/2016, ve znění usnesení přijatého pod bodem 29/35/RM/2017 dne 13.03.2017 na její schůzi č. 35, to vše v souladu se zákonem č. 128/2000 Sb. o obcích v platném znění.

Uzavření této „Dohody o prostorovém uspořádání staveb“ je realizováno v rámci práv a povinností, vyplývajících ze Stanov a ostatních předpisů SVK Žďársko. Dohoda o prostorovém uspořádání staveb byla schválena předsednictvem SVK Žďársko dne 25.01.2018.

Tato „Dohoda o prostorovém uspořádání staveb“ je platná a účinná dnem podpisu smluvními stranami.

Smluvní strany souhlasí se zněním této „Dohody o prostorovém uspořádání staveb“. Prohlašují, že si ji řádně přečetly a podepsaly podle jejich svobodné vůle, nikoli v tísní a za nápadně nevýhodných podmínek, což stvrzují podpisy svých oprávněných zástupců. Smluvní strany jsou si rovněž vědomy právních důsledků plynoucích z této „Dohody o prostorovém uspořádání staveb“.

„Dohoda o prostorovém uspořádání staveb“ je vyhotovena ve 3 stejnopisech po 3 stranách pro každé paré s přílohami uvedenými v čl. I. a čl. II. této dohody.

Jedno paré „Dohody o prostorovém uspořádání staveb“ je učeno pro SVK Žďársko, 1 paré pro Město Nové Město na Moravě a 1 paré pro VAS.

Žďár nad Sázavou
Dne: 25.01.2018

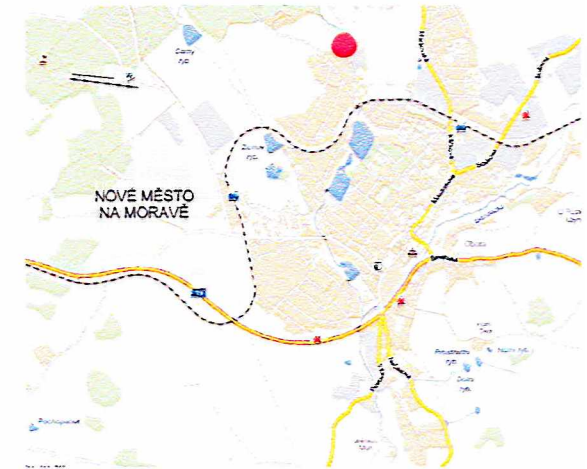
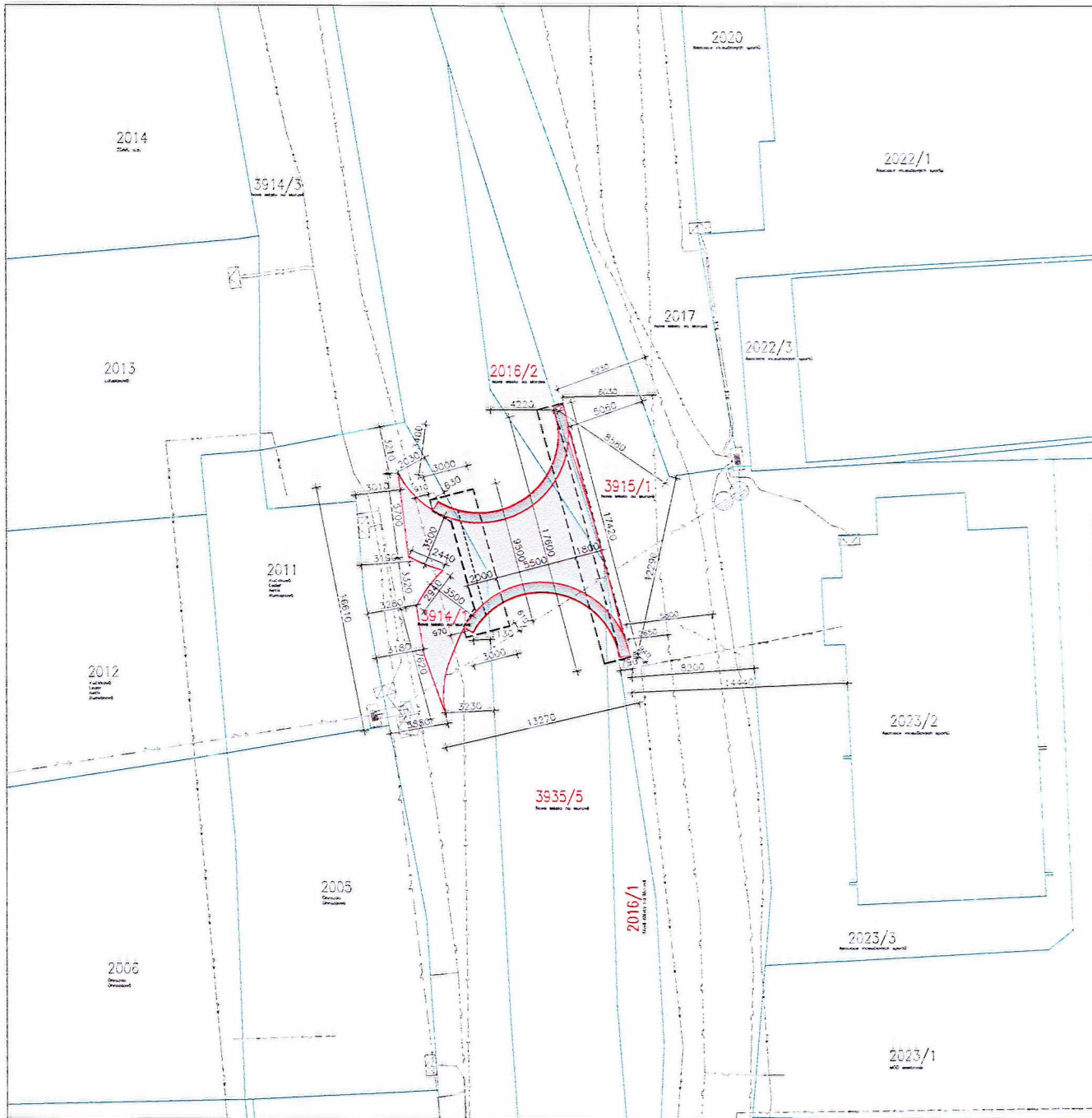
.....
Svaz vodovodů a kanalizací Žďársko
v zastoupení místopředsedou předsednictva
Ing. Petrem Leopoldem

Nové Město na Moravě
Dne: 26.01.2018

.....
Město Nové Město na Moravě
v zastoupení starostou města
panem Michalem Šmardou

Žďár nad Sázavou
Dne: 07.02.2018

.....
VODÁRENSKÁ AKCIOVÁ SPOLEČNOST a.s.
v zastoupení ředitelem divize Žďár n. S.
Ing. Karlem Fuchsem



LEGENDA BAREV

- HRANICE PARCEL
- HRANICE KOMUNIKACE
- NOVÝ OBJEKT MOSTU A NAVAŽUJÍCÍ KOMUNIKACE
- ZÁKLADY NOVÉHO MOSTU

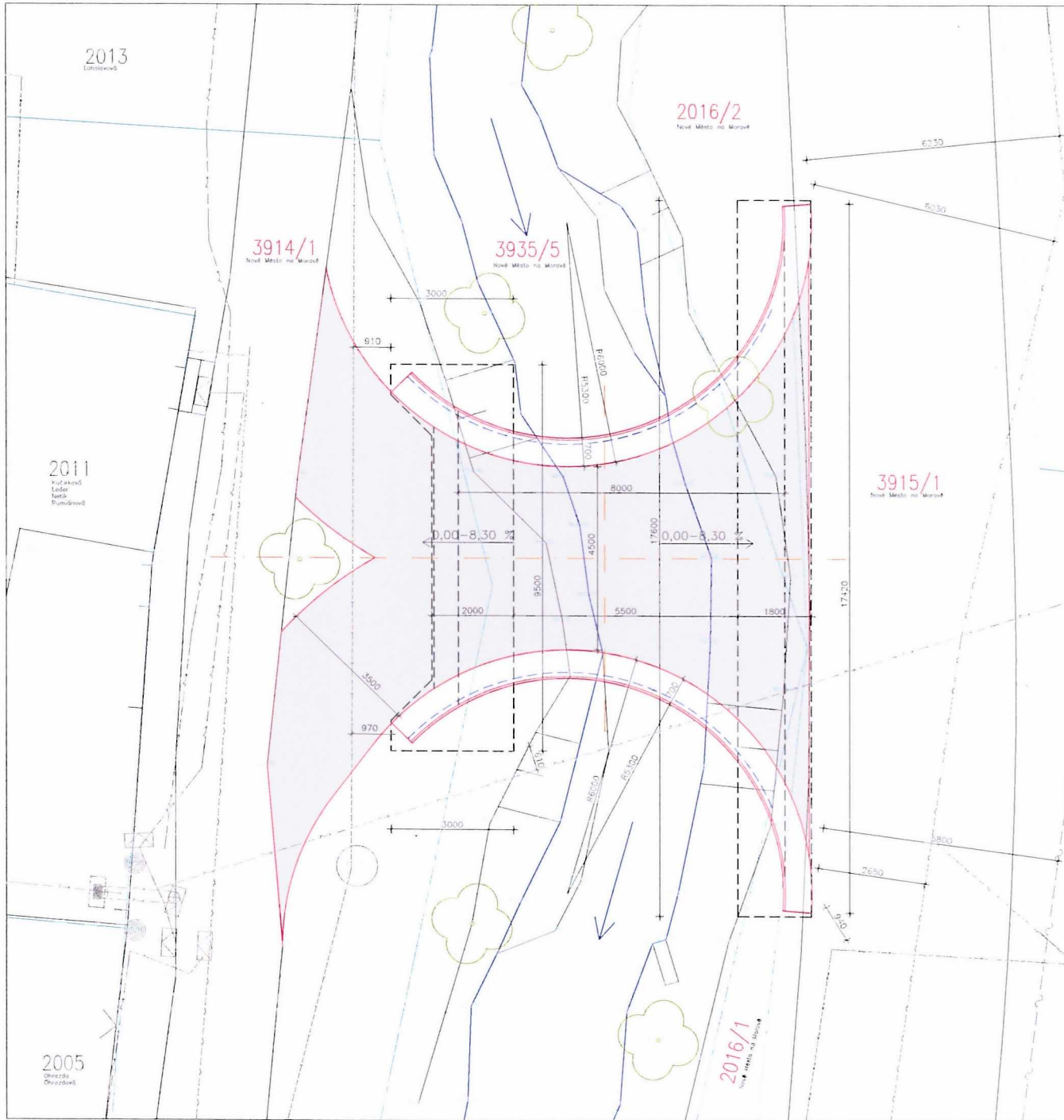
LEGENDA SÍŤI

- SĚŤOVACÍ KABEL
- PLYN
- KANALIZACE
- VODOVOD
- VEDENÍ NN – POZEMNÍ
- VEDENÍ NN – NADZEMNÍ

LEGENDA BAREV

- ASFALTOVÝ POVRCH
- BETONOVÁ PÍMSA S OCELOVÝM ZÁBRADLÍM

Zodpovědný projektant Ing. Jiri ČERVINKA	nřP Ing. J. Červinka	Vypracoval Ing. Jan Červinka	ENVIGEST PRO s.r.o. Zlatáská 960 582 31 Nové Město na Moravě IČ 29519382 www.envigest.cz tel. 777 616 825 envigest@envigest.cz
Investor: Město Nové Město na Moravě, Vroslavova n.čm. 103	Místo stavby: n.č. Nové Město n. M., p.č. 2016/1, 2016/2, 3914/1, 3915/1, 3935/5	Okres: 2951 mod. Sázavka	
Archi:	Formát: A2	Datum: 11/2017	
Číslo zakázky: 1813	Skupin: 00P	Číslo výkresu: B.1	
MOST BĚLSKO V NOVÉM MĚSTĚ NA MORAVĚ			
KOORDINAČNÍ SITUACE			
1:200			



LEGENDA BARV

- hranice parcel
- státní hranice
- hranice zast. území
- hranice katastrálního území
- hranice obce

LEGENDA SM

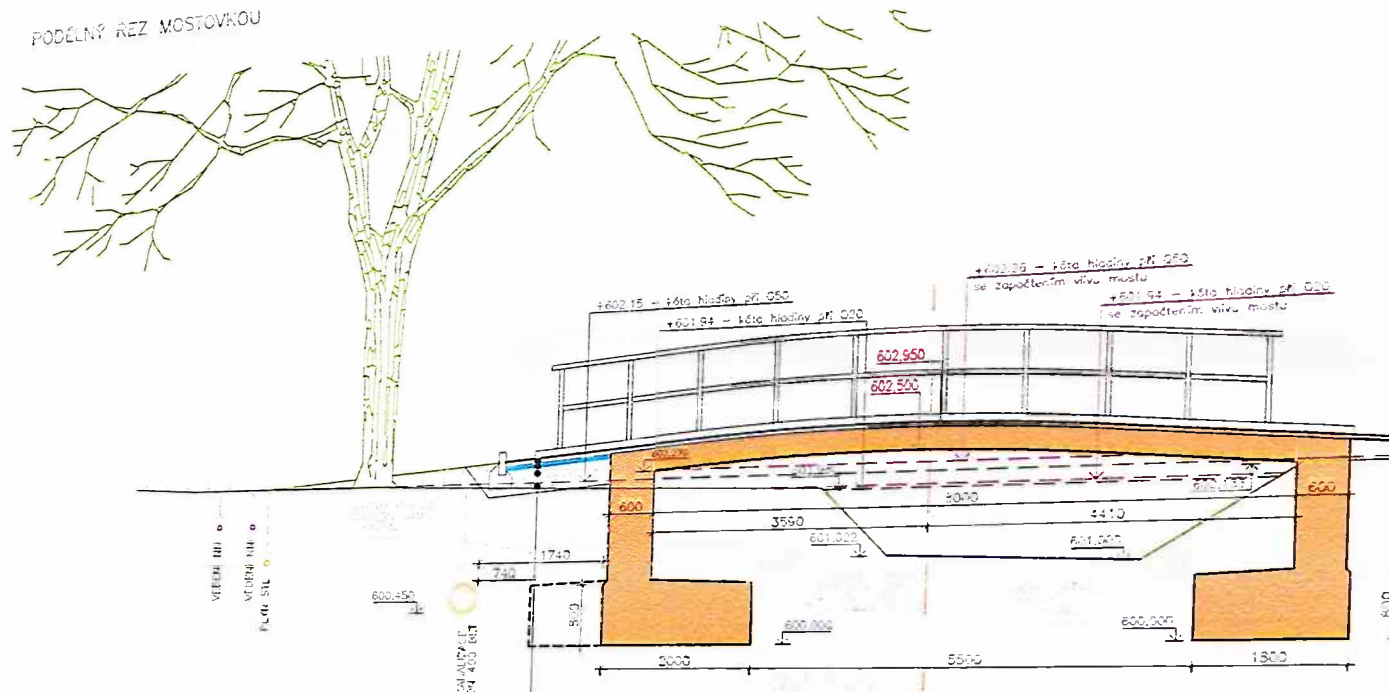
- hranice zast. území
- hranice katastrálního území
- hranice obce
- hranice zast. území
- hranice katastrálního území
- hranice obce

LEGENDA BARV

- akvadukt
- betonová podlaha s povrchovým úpravou
- chodník

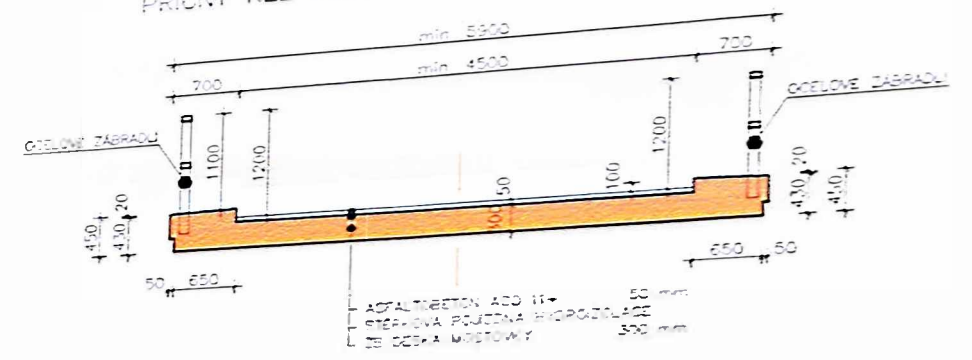
Zpracovatel projektu: Ing. J. Těšitel		Projektant: Ing. J. Těšitel		ENVIGEST PRO s.r.l.	
Město: Nové Město na Moravě		Objekt: Most Bělisko		Zpracováno: 2016	
Měřítko: 1:50		List: C101.2		www.envigestpro.cz	
MOST BĚLIŠKO		V NOVÉM MĚSTĚ NA MORAVĚ			
PŮDORYS MOSTU		1:50		C101.2	

PODÉLNÝ REZ MOSTOVKOU



- AKV ASFALTOBETON ACC 11 50 mm
- AKV SPOJIVACÍ ASFALTOVÝ POSTRÝK 70 mm
- AKV ASFALTOBETON ACC 16 70 mm
- AKV SMĚS SMĚLENÁ CEMENTEM (SC 0/10; 08/10) 130 mm
- AKV ŠTERKODRT ŠDA 16/32; Gr 200 mm
- CELKEM 450 mm

PŘÍČNÝ REZ MOSTOVKOU 1:50



- ASFALTOBETON ACC 11+ 50 mm
- ŠTERKOVÁ PODSTĚNA (HROPZDOLAC) 130 mm
- ŠD ČS-A MOSTOVKY 300 mm

LEGENDA BARV



Zodpovědný projektant	inP	Vypracoval	ENVIGEST PRO s.r.o.
Ing. JIŘÍ ČERVINKA	Ing. J. Červinka	Ing. Jan Červinka	Zábrská 360 592 51 Nové Město na Moravě IČ 25315382
Investor	Město Nové Město na Moravě, Václavská nám. 123		www.envigest.cz
Místo stavby	Nové Město n. M., ul. 2016/1, 2016/2, 3914/1, 3914/2, 3914/3		tel. 777 616 825 envigest@envigest.cz
Objekt	Škol. obřad. hřbitov	Kraj Vysočina	
Alce			Formát A3
	MOST BĚLIŠKO		Datum 11/2017
	V NOVÉM MĚSTĚ NA MORAVĚ		Stupeň STP
Obsah	ŘEZY MOSTU		Číslo zakázky 1313
			Měřítko Číslo výkresu
			1:50 C101.3

ENVIGEST, s. r. o.
Masarykova 305
592 31 NOVÉ MĚSTO NA MORAVĚ

Váš dopis č. j.
Číslo jednací ZR/6141/2017-Še
Vyřizuje Semrínec Jiří
Tel. +420 566 651 111
Žďár nad Sázavou 17. 1. 2018

Vyjádření VODÁRENSKÉ AKCIOVÉ SPOLEČNOSTI, a. s., divize Žďár nad Sázavou (dále jen VAS) k projektové dokumentaci ke stavebnímu řízení na akci: „Most Bělisko v Novém Městě na Moravě“, p. č. 2016/1, 2016/2, 3914/1, 3915/1, 3935/5, k. ú. Nové Město na Moravě

Investor: Město Nové Město na Moravě, Vratislavovo nám. 103, 592 31 Nové Město na Moravě

Předložená projektová dokumentace zpracovaná projektantem, Ing. Janem Červinkou, zakázkové číslo 1313 (datum 11/2017) řeší stavbu nového mostu přes vodní tok Bobruvka v lokalitě Na Bělisku v Novém Městě na Moravě (dále jen stavba).

1. Vyjádření k technickému řešení projektu

Dle předloženého technického řešení je stavba umístěna mimo jiné i v ochranném pásmu stávajícího zařízení v majetku Svazu vodovodů a kanalizací Žďársko (dále jen SVK Žďársko) a ve správě VAS, jedná se o:

- potrubí vodovodní přípojky pro nemovitost Bělisko č. p. 1349, IČ MSZV9029040 (zákres trasy této vodovodní přípojky má VAS k dispozici pouze přibližně, nad potrubím vodovodní přípojky není vyhledávací vodič a přípojka nejde vytyčit)
- potrubí stoky jednotné kanalizace DN 400 BE.

Dle ČSN 75 5411, článek 4.4. je ochranné pásmo vodovodní přípojky 1,5 m od vnějšího líce potrubí vodovodní přípojky na obě strany.

Dle zákona č. 274/2001 Sb. § 23, odst. (3) v platném znění je ochranné pásmo kanalizace ve správě VAS 1,5 m od vnějšího líce potrubí kanalizace na obě strany.

K udělení souhlasu k pracím v ochranném pásmu kanalizace a vodovodní přípojky pro nemovitost Bělisko č. p. 1349 ve smyslu zákona č. 274/2001 Sb. (zákon o vodovodech a kanalizacích) § 23, odst. (5) v platném znění je příslušný vlastník kanalizace a vodovodní přípojky pro nemovitost Bělisko č. p. 1349 – SVK Žďársko.

S navrženým řešením v rozsahu dle předložené projektové dokumentace k žádosti o vydání stavebního povolení VAS

souhlasí za předpokladu dodržení níže uvedených podmínek VAS k realizaci stavby a za předpokladu, že do doby vydání stavebního povolení na předmětnou stavbu požádá výše uvedený investor SVK Žďársko o udělení výjimky z ochranného pásma kanalizace a vodovodní přípojky pro nemovitost Bělisko č. p. 1349.

VODÁRENSKÁ AKCIOVÁ SPOLEČNOST, a.s.
Divize Žďár nad Sázavou
Studentská 1133, 591 21 Žďár nad Sázavou
Bankovní spojení: 1806751/0100
Telefon: +420 566 651 111, e-mail: divize@vaszr.cz

SÍDLO SPOLEČNOSTI:
Soběšická 820/156, Lesná, 638 00 Brno
IČ: 49455842, DIČ: CZ49455842
Společnost je zaregistrována v obchodním rejstříku
vedeném Krajským soudem v Brně, oddíl B, vložka 1181

www.vodarenska.cz

VAS upozorňuje, že v souladu s ustanovením § 159 odst. (1) - (3) zák. č. 183/2006 Sb. v platném znění projektant odpovídá za správnost, celistvost, úplnost a následně i bezpečnost stavby provedené podle jím zpracované projektové dokumentace pro vydání územního rozhodnutí a proveditelnost stavby podle této dokumentace, jakož i za technickou a ekonomickou úroveň projektu technologického zařízení včetně vlivů na životní prostředí. Je povinen dbát právních předpisů a obecných požadavků na výstavbu vztahujících se ke konkrétnímu stavebnímu záměru a působit v součinnosti s příslušnými dotčenými orgány.

2. Vyjádření k realizaci stavby „Most Bělisko v Novém Městě na Moravě“

2.1. Před zahájením realizace stavby požadujeme nejprve provést vytyčení trasy kanalizace ve správě VAS včetně vodovodních a kanalizačních přípojek (VAS zejména upozorňuje na vodovodní přípojku pro nemovitost Bělisko č. p. 1349).

Vytyčení kanalizace ve správě VAS Vám na objednávku zajistí mistr VaK Nové Město na Moravě, pan Fila (telefon: :).

VAS upozorňuje, že za vytyčení vodovodních a kanalizačních přípojek nacházejících se v zájmovém území stavby je v souladu se zákonem č. 274/2001 Sb. § 3, odst. (3) v platném znění zodpovědný jejich majitel – majitel pozemku či stavby připojené na vodovod a kanalizaci, neprokáže-li se opak. VAS upozorňuje, že vodovodní přípojka pro nemovitost Bělisko č. p. 1349 je v majetku SVK Žďársko a způsob jejího vytyčení je nutné na místě samém konzultovat s mistrem provozu VaK Nové Město na Moravě, panem Filou.

VAS dále upozorňuje, že v místě, kde je navržena stavba umístěna v ochranném pásmu stávajícího zařízení ve správě VAS – tj. kanalizace a vodovodní přípojky pro nemovitost Bělisko č. p. 1349 požaduje VAS přesnost stávající kanalizace a vodovodní přípojky pro nemovitost Bělisko č. p. 1349 ověřit sondami na náklady výše uvedeného investora za přítomnosti odpovědného pracovníka VAS místra VaK Nové Město na Moravě, p. Fily.

2.2. V rámci realizace stavby požadujeme respektovat ochranné pásmo:

- kanalizace ve správě VAS v souladu se zákonem č. 274/2001 Sb. § 23, odst. (3) v platném znění – 1,5 m
- vodovodních přípojek v souladu s ČSN 75 5411, článek 4.4 – 1,5 m
- kanalizačních přípojek v souladu s ČSN 75 6101, článek 6.1.13 – 0,75 m.

V místech, kde nebude dodrženo ochranné pásmo zařízení ve správě VAS, souhlasí VAS s umístěním stavby v ochranném pásmu zařízení ve správě VAS za těchto podmínek:

- o **minimální vzdálenost vnějšího líce základové konstrukce stavby mostu od vnějšího líce vytyčeného potrubí vodovodní přípojky pro nemovitost Bělisko č. p. 1349 a vytyčeného vnějšího líce potrubí kanalizace ve správě VAS požaduje VAS min. 0,7 m**
- o **stavbu požaduje VAS v souladu s předloženou projektovou dokumentací založit pod úroveň uložení potrubí kanalizace tak, aby při opravách a rekonstrukcích kanalizace nedošlo k jejímu poškození.**

2.3. Případné křížení inženýrských sítí s kanalizací ve správě VAS s vodovodními a kanalizačními přípojkami musí být pod úhlem v rozmezí 90 - 60° při respektování minimální svislé vzdálenosti v souladu s ČSN 73 6005. Zemní kabelové rozvody musí být uloženy do chráničky.

2.4. V zájmovém území stavby nesmí být po ukončení stavby v ochranném pásmu kanalizace ve správě VAS včetně přípojek provedeny terénní úpravy, při nichž by došlo ke snížení a navýšení terénu nad kanalizací ve správě VAS a přípojkami v rozporu se zákonem č. 274/2001 Sb. § 23, odst. (5), písmeno d) v platném znění, v rozporu s ČSN 75 5401, s ČSN 75 5411 a s ČSN 75 6101.

Poklapy ovládacích prvků kanalizace ve správě VAS (kanalizační šachty) musí být osazeny do případné nové nivelety upraveného terénu a musí být trvale volně přístupné.

2.5. Ke kontrole výše uvedených podmínek požadujeme přizvat místra VaK Nové Město na Moravě, pana Filu. O vlastní kontrole musí být sepsán zápis – **příloha č. 1.**

2.6. Případné škody na zařízení ve správě VAS způsobené stavbou „Most Bělisko v Novém Městě na Moravě“ hradí investor. Případné přeložky zařízení ve správě VAS vyvolané stavbou „Most Bělisko v Novém Městě na Moravě“ hradí dle zákona č. 274/2001 Sb. § 24 v platném znění investor.

2.7. Kladné stanovisko VAS k vydání kolaudačního souhlasu na předmětnou stavbu popřípadě kladné stanovisko pro uvedení předmětné stavby do užívání vyhotoví VAS až po předložení dokladu uvedeného v bodě 2.5. a dále po předložení níže uvedeného geodetického zaměření stavby.

Doklady uvedené v bodě č. 2.7. prosím předávejte:

- osobně na VAS v úředních dnech (pondělí od 7:00 až 11:00 hod, 12:00 až 15:00 hod, středa od 7:00 až 11:00 hod, 12:00 až 17:00 hod) – Ing. Jiřímu Šemrincovi
- osobně na VAS mimo úřední dny na podatelnu VAS – dveře č. 18
- zasláním elektronicky na e-mailovou adresu: vaszr.cz
- zasláním na adresu - VAS, Studentská 1133, 591 21 Žďár nad Sázavou

3. Vyjádření pro stavební úřad k vydání stavebního povolení

S vydáním stavebního povolení na stavbu „Most Bělisko v Novém Městě na Moravě“ VAS

souhlasí za předpokladu dodržení následujících podmínek:

s ohledem na to, že stavba zasahuje do ochranného pásma stávající kanalizace a vodovodní přípojky pro nemovitost Bělisko č. p. 1349 v majetku SVK Žďársko, je možno vydat požadované rozhodnutí jen na základě písemného souhlasu vlastníka této kanalizace a vodovodní přípojky pro nemovitost Bělisko č. p. 1349 ve smyslu § 23 odst. (5) zákona o vodovodech a kanalizacích č. 274/2001 Sb. v platném znění.
Kontaktní osoba z SVK Žďársko - p. Vojta – telefon: , e-mail: @svkzdarsko.cz.

Stavební povolení bude dále obsahovat seznam dokladů nutných pro uvedení stavby do užívání, a to zejména:

1. geodetické zaměření stavby v listinné podobě i v prostředí MicroStation (v souřadném systému S-JTSK, data ve formátu dgn)
2. stanovisko VAS o provedené kontrole a převzetí dokladů prokazujících splnění podmínek ochrany zařízení ve správě VAS dotčených stavbou.

Toto vyjádření vydává VAS v zastoupení SVK Žďársko podle čl. VI, odst. 7., písmeno b) a c) Smlouvy o nájmu, provozování a správě vodovodů a kanalizací uzavřené mezi výše uvedenými stranami dne 31. 12. 2013.

Platnost vyjádření je 1 rok ode dne vydání.

Ing. Karel Fuchs
ředitel divize

Příloha

Příloha k bodu vyjádření č. 2.5.

Na vědomí

SVK Žďársko – p. Vojta + výkresy situace, půdorysu a řezů – zaslány dne 16. 1. 2018 na e-mail
VAS, provoz VaK Nové Město na Moravě + výkresy situace, půdorysu a řezů – zaslány dne 15. 1. 2018 na e-mail
+ SW EVK
VAS, technický útvar – Ing. Šemrinc a p. Nekuža + výkresy situace, půdorysu a řezů – zaslány dne 16. 1. 2018
na e-mail + SW EVK



Zápis o dodržení ochranného pásma vodovodu a kanalizace ve správě VAS dle podmínek zákona č. 274/2001 Sb. v platném znění

Název stavby
Investor stavebních prací
Obec
Ulice
Č. p.
P. č.
Stavební práce realizoval

1. Provedení podle schváleného projektu:

- ANO
 NE
Změny: -
-
-

2. Zjištěné závady:

-
-
-
-
-
-
-
-

3. Termín odstranění závad:

Datum	
-------	--

.....
Za investora – jméno, podpis

.....
Za VAS – jméno, podpis

4. Odstranění závad dle bodu 2:

Datum	
-------	--

.....
Za VAS – jméno, podpis