

SMLOUVA O PACHTU – POZEMKY V DOBÝVACÍM PROSTORU**č. 15469/814**

uzavřená ve smyslu ust. § 2332 a násl. zák. č. 89/2012 Sb., občanský zákoník, ve znění pozdějších dodatků (dále jen „občanský zákoník“)

Smluvní strany:

Lesy České republiky, s.p.se sídlem Hradec Králové, Přemyslova 1106/19, Nový Hradec Králové, PSČ 500 08, zapsaný v Obchodním rejstříku vedeném Krajským soudem v Hradci Králové, oddíl AXII, vložka 540 zastoupený Ing. Danielem Szórádem, Ph.D., generálním ředitelem
IČO: 42196451, DIČ: CZ42196451

(dále jen „propachtovatel“) na straně jedné

a

KAMENOLOMY ČR s.r.o.se sídlem Ostrava-Svinov, Polanecká č. p. 849, PSČ 721 00 zapsaná v obchodním rejstříku u Krajského soudu v Ostravě, oddíl C, vložka 24982 zastoupená Ing. Radmilou Zapletalovou a Ing. Petrem Klajmonem, jednatelem
IČO: 49452011, DIČ: CZ49452011

(dále jen „pachtýř“) na straně druhé

uzavírají níže uvedeného dne, měsíce a roku tuto

**SMLOUVU
O PACHTU:****I.****Předmět smlouvy**

- Propachtovatel prohlašuje, že má právo hospodařit k níže uvedeným pozemkům, které jsou ve vlastnictví České republiky, a to:

Číslo parcely	Druh pozemku	Výměra v m ²	Propachtovaná výměra v m ²	Katastrální území	LV	Obec
1388/5	ostatní plocha	386	386	Ořechov u Křižanova	7	Ořechov
1400/2	ostatní plocha	1 350	1 350	Ořechov u Křižanova	7	Ořechov
Celkem:			1 736			

Uvedené pozemky (dále jen „**předmětné pozemky**“ nebo „**předmět pachtu**“) jsou zapsány v katastru nemovitostí u Katastrálního úřadu pro Vysočinu, Katastrální pracoviště Velké Meziříčí.

- Propachtovatel se zavazuje přenechat na základě této Smlouvy předmět pachtu uvedený v odst. 1. tohoto článku o celkové propachtované výměře 1.736 m² do pachtu pachtýři k dočasnému úplatnému užívání a požívání s tím, že pachtýř se zavazuje předmět pachtu využívat výlučně za účelem provádění hornické činnosti, a to k dobývání výhradního ložiska žuly a činností s tímto zajištěním související v dobývacím prostoru Ořechov, evidenční číslo 7/0010. Veškeré věci, záležitosti či jednání související s využitím předmětu pachtu za sjednaným účelem je povinen obstarat pachtýř, a to na svůj náklad a v mezích stanovených touto Smlouvou. Oprávnění

k dobývacímu prostoru pachtýř doložil na základě Potvrzení o zaevidování dobývacího prostoru vydaného Obvodním báňským úřadem v Brně, č. j.: 2846/02 ze dne 4. 6. 2002. Výše uvedené potvrzení je nedílnou přílohou č. 1 k této smlouvě (dále jen „**Smlouva**“).

3. Smluvní strany prohlašují, že hranice předmětu pachtu jsou jim spolehlivě známy a nevzbuzují jakýchkoli pochybností. Předmět pachtu je graficky znázorněn ve Snímku mapy katastru nemovitostí v měřítku 1 : 1 000, který tvoří nedílnou přílohu č. 2 k této Smlouvě.
4. Pachtýř prohlašuje, že se se stavem předmětu pachtu řádně a dostatečně seznámil a že jej shledává ke dni uzavření této Smlouvy způsobilým ke smluvenému účelu pachtu dle této Smlouvy. Dobývací prostor Ořechov, evidenční číslo 7 0010, je stanoven na základě Rozhodnutí Ministerstva stavebnictví o stanovení dobývacího prostoru Ořechov ze dne 14. 10. 1959 a dále na základě Rozhodnutí Československého kamenoprůmyslu, generální ředitelství, Praha č. 9341/87 o změně hranic dobývacího prostoru Ořechov ze dne 14. 9. 1987. Rozhodnutí o stanovení dobývacího prostoru a rozhodnutí o změně hranic dobývacího prostoru jsou nedílnou přílohou č. 3 a 4 k této Smlouvě.
Hranice dobývacího prostoru je graficky znázorněna v Mapě vlastnických vztahů v měřítku 1 : 2 000, která tvoří nedílnou přílohu č. 5 k této Smlouvě.
5. Z pachtu je vyřazeno právo výkonu myslivosti a rybářské právo.
6. Smluvní strany ujednaly, že předmětem pachtu dle této Smlouvy nejsou trvalé porosty nacházející se na předmětu pachtu.
7. Právo pachtu podle této Smlouvy dále nezakládá pachtýři jakákoliv práva k trvalým porostům nacházejícím se na předmětu pachtu. Pachtýř je povinen zejména upozornit na kalamitu, škodu na porostech, apod.
8. Nárok na náhrady dle zvláštních právních předpisů, např. v případech, na něž dopadá vyhláška Ministerstva zemědělství č. 55/1999 Sb., o způsobu výpočtu výše újmy nebo škody způsobené na lesích, náleží propachtovateli.

II.

Účel pachtu

1. Pachtýř se zavazuje předmět pachtu uvedený v článku I. odst. 1. této Smlouvy užívat výlučně k podnikatelským účelům, a to k hornické činnosti podle ust. § 2 zákona č. 61/1988 Sb., o hornické činnosti, výbušninách a o státní báňské správě, ve znění pozdějších předpisů, spočívající v dobývání výhradního ložiska žuly a k činnostem s daným dobýváním souvisejícím, a to na základě Rozhodnutí Obvodního báňského úřadu Brno, č. j.: 08-4037/99-511 o povolení hornické činnosti – otírky, přípravy a dobývání výhradního ložiska žuly ze dne 29. 11. 1999 s nabytím právní moci dne 21. 12. 1999. Výše uvedené rozhodnutí tvoří nedílnou přílohu č. 6 k této Smlouvě.
2. Předmětem podnikání pachtýře je mimo jiné hornická činnost a činnost prováděná hornickým způsobem podle zák. č. 61/1998 Sb., ve znění pozdějších předpisů a to na základě Oprávnění vydaném Obvodním báňským úřadem pro území krajů Moravskoslezského a Olomouckého, č. j.: SBS/33810/2013/OBÚ-05/415.3/Ing.Kt/4 ze dne 25. 11. 2013 s nabytím právní moci dne 30. 12. 2013. Rozhodnutí je nedílnou přílohou č. 7 k této Smlouvě.


III.

Trvání pachtu

1. Propachtovatel na základě této Smlouvy přenechává pachtýři a pachtýř od propachtovatele přebírá do dočasného úplatného užívání a požívání předmět pachtu uvedený v čl. I. odst. 1. této Smlouvy o celkové propachtované výměře 1.736 m², a to na dobu určitou **od účinnosti této Smlouvy do 31. 12. 2022.**
2. Smluvní strany mohou v posledních šesti měsících pachtu sjednat formou dodatku ke stávající Smlouvě prodloužení pachtovního vztahu založeného touto Smlouvou, maximálně však o pět let, opakovaně až na dobu předpokládaného výkonu souvisejícího s prováděním hornické činnosti včetně následné sanace a rekultivace pozemků.

3. Pacht dle této Smlouvy skončí:
 - a) uplynutím doby, na níž byl sjednán,
 - b) písemnou dohodou smluvních stran,
 - c) písemnou výpovědí s výpovědní dobou učiněnou kteroukoli ze smluvních stran za níže uvedených podmínek,
4. Před uplynutím sjednané doby pachtu lze tento skončit výpovědí ze strany propachtovatele z těchto důvodů:
 - a) pachtýř je o více než jeden měsíc v prodlení s placením pachtovného, a to i přes písemné upozornění propachtovatele k dodatečné úhradě dluhu pachtýře,
 - b) pachtýř užívá předmět pachtu v rozporu s ustanoveními této Smlouvy i přes písemnou výzvu propachtovatele k odstranění závadného stavu s určením přiměřené lhůty ke zjednaní nápravy,
 - c) pachtýř přenechal bez předchozího písemného souhlasu propachtovatele předmět pachtu nebo jeho část do užívání jinému,
 - d) pachtýř porušil své povinnosti plynoucí z této Smlouvy, a to i přes předchozí písemné upozornění propachtovatele,
 - e) pachtýř na předmětu pachtu umístil jakékoli stavby bez předchozího písemného souhlasu propachtovatele,
 - f) pachtýř ztratil oprávnění k provozování činnosti, pro kterou si předmět pachtu propachtoval,
 - g) předmět pachtu přestal být využitelný pro sjednaný účel pachtu.
5. Před uplynutím sjednané doby pachtu lze tento skončit výpovědí ze strany pachtýře z těchto důvodů:
 - a) pachtýř ztratil oprávnění k provozování činnosti, pro kterou si předmět pachtu propachtoval,
 - b) propachtovatel porušil své povinnosti vůči pachtýři vyplývající z této Smlouvy, a to i přes předchozí písemné upozornění pachtýře,
 - c) předmět pachtu přestal být využitelný pro sjednaný účel pachtu.
6. Pro výpověď dle odst. 4. a odst. 5. tohoto článku se sjednává tříměsíční výpovědní doba, která počíná běžet od prvního dne kalendářního měsíce následujícího po měsíci, v němž byla výpověď doručena druhé smluvní straně.
7. Ke dni skončení pachtu je pachtýř povinen odevzdat propachtovateli předmět pachtu ve stavu odpovídajícímu způsobu využití pro účely dle čl. II. odst. 1. této Smlouvy a po sanaci a rekultivaci pozemku provedené na náklady pachtýře dle příslušného rozhodnutí orgánu státní správy. Toto ustanovení se netýká porostů, které se na předmětných pozemcích nacházejí. O předání bude sepsán písemný protokol opatřený datem a podpisy oprávněných pracovníků propachtovatele a pachtýře.

IV. Pachtovné

1. 
2. Pachtovné dle předchozího odstavce tohoto článku je bez daně z přidané hodnoty. K takto ujednanému pachtovnému bude tedy připočtena daň z přidané hodnoty ve výši stanovené platnými a účinnými předpisy o dani z přidané hodnoty pro dané období.
3. Propachtovatel bude pachtovné fakturovat jedenkrát ročně, a to vždy k 30. 6. běžného roku a toto datum je zároveň datem uskutečnění zdanitelného plnění. Lhůta splatnosti faktury činí 30 kalendářních dnů ode dne jejího vystavení. Dnem úhrady se rozumí den připsání částky ve prospěch účtu propachtovatele. Úhrada pachtovného bude prováděna ve prospěch účtu organizační jednotky propachtovatele uvedeného v záhlaví této Smlouvy. V případě zahájení anebo ukončení pachtovního vztahu založeného touto Smlouvou v průběhu roku bude poměrně upravena výše pachtovného. Pachtýř se zavazuje platit propachtovateli pachtovné v souladu s touto Smlouvou, zejména řádně a včas.

4. Faktura je řádně vystavena, pokud splňuje veškeré náležitosti daňového a účetního dokladu podle příslušných právních předpisů a další náležitosti dle této Smlouvy, pokud byly smluvními stranami ujednány. V případě, že faktura nebyla vystavena řádně, je smluvní strana, které je faktura určena, oprávněna fakturu vrátit, a to ve lhůtě deseti pracovních dnů od jejího doručení s uvedením chybných či chybějících náležitostí. Pokud bude faktura v uvedené lhůtě oprávněně vrácena, je smluvní strana, které byla faktura vrácena, povinna řádně vystavit a doručit bezvadnou (opravenou či doplněnou) fakturu, a to ve lhůtě deseti pracovních dnů od jejího vrácení. Nová lhůta splatnosti počíná běžet ode dne vystavení bezvadné (tj. opravené či doplněné) faktury.
5. Pachtýř bere na vědomí, že propachtovatel se rozhodl uplatnit na vztah založený touto Smlouvou, tj. pacht pozemku, daň z přidané hodnoty, a to ve smyslu zákona č. 235/2004 Sb., o dani z přidané hodnoty, ve znění pozdějších předpisů.
6. Pachtovné bude na každé další roky valorizováno vždy k 1. 1. aktuálního kalendářního roku podle skutečně dosažené míry inflace vyjádřené přírůstkem průměrného indexu spotřebitelských cen za 12 posledních měsíců předchozího kalendářního roku zveřejněného Českým statistickým úřadem. Pachtovné bude automaticky upravováno bez písemného oznámení pachtýři. K prvnímu zvýšení pachtovného o inflaci takto dojde s účinností od 1. 1. 2019.

V.

Práva a povinnosti smluvních stran

1. Pachtýř je povinen s předmětem pachtu řádně hospodařit dle dohodnutého a příslušnými úřady povoleného účelu, užívat jej v souladu s ustanoveními této Smlouvy a v záležitostech touto Smlouvou neupravených v souladu s obecně platnými právními předpisy a na své náklady řádně udržovat na něm se nacházející předměty a zařízení, pokud se jedná o běžné záležitosti spojené s jeho využíváním.
2. Pachtýř se zavazuje neprovádět žádné úpravy na předmětu pachtu bez předchozího písemného souhlasu propachtovatele.
3. Pachtýř je povinen umožnit propachtovateli vstup na předmět pachtu za účelem zjištění jeho stavu a kontroly jeho užívání pachtýřem v souladu s touto Smlouvou.
4. Pachtýř je povinen na předmětu pachtu umožnit propachtovateli výkon činností souvisejících s hospodařením v lese dle z. č. 289/1995 Sb., lesní zákon, ve znění pozdějších předpisů, a platného lesního hospodářského plánu, nebude-li příslušným rozhodnutím orgánů státní správy rozhodnuto jinak. Pachtýři se zakazuje jakékoli kácení trvalých porostů bez předchozího písemného souhlasu propachtovatele.
5. Pachtýř není oprávněn umístit na předmětu pachtu jakékoli stavby bez předchozího písemného souhlasu propachtovatele.
6. Propachtovatel je oprávněn kontrolovat, jak pachtýř plní povinnosti, které pro něj vyplývají z této Smlouvy.
7. Rozhodne-li příslušný orgán státní správy pravomocným rozhodnutím o uložení pokuty propachtovateli v souvislosti s porušením zákonných povinností, ke kterým došlo jednáním nebo opomenutím pachtýře dle této Smlouvy, je pachtýř povinen zaplatit propachtovateli částku ve výši uložené pokuty včetně případných dalších nákladů propachtovatele s tímto spojených, zejména pak nákladů řízení, a to vše do 5 pracovních dnů od doručení písemné výzvy propachtovatele k úhradě.
8. Pachtýř není oprávněn přenechat bez předchozího písemného souhlasu propachtovatele předmět pachtu nebo jeho část do užívání třetí osobě.
9. Pachtýř se zavazuje na vlastní náklady odstranit újmu, která na předmětu pachtu jeho činností nebo činností třetích osob vznikne, a to ve lhůtě 30 kalendářních dnů od doručení písemné výzvy propachtovatele k odstranění újmy.
10. Pachtýř se zavazuje neuskladňovat a nelikvidovat odpady vzniklé jeho činností nebo činností třetích osob na předmětu pachtu. Za odvoz odpadu z předmětu pachtu a jeho následnou likvidaci

odpovídá výlučně pachtýř. Likvidaci provede pachtýř na vlastní náklady do 7 dnů od zjištění závadného stavu.

11. Pachtýř se zavazuje, že zabezpečí výkon hornické činnosti, činnosti prováděné hornickým způsobem a činností souvisejících tak, aby nedocházelo k újmě na okolních lesních porostech na pozemcích, které nejsou součástí předmětu pachtu a nebyly dotčeny zájmy ochrany přírody.
12. Pachtýř nese plnou odpovědnost za veškerou újmu, která jím prováděnou činností nebo porušením jeho povinností založené touto Smlouvou či právním předpisem vznikne propachtovateli či třetím osobám, a to i v případě, že by újma vznikla v důsledku činnosti pachtýřem najatých právnických či fyzických osob v souvislosti s prováděnou činností.
13. Smluvní strany ujednávají, že právo pachtu dle této Smlouvy se nezapíše do veřejného seznamu.
14. Smluvní strany sjednávají pro případ porušení povinností uvedených v článku V. této Smlouvy smluvní pokutu ve výši 10 % aktuálního ročního pachtovného, nejméně však 5 000 Kč, za každý jednotlivý případ. Stanovením smluvní pokuty není dotčeno právo poškozené strany na náhradu škody a zaplacená smluvní pokuta se na náhradu škody nezapočítává. Smluvní pokuta je splatná do 15 dnů od doručení výzvy smluvní straně, která porušila své povinnosti.

VI.

Ostatní ujednání

Pachtýř se zavazuje nevydávat stanoviska či vyjádření třetím osobám k dotčení či omezení ve využívání předmětu pachtu nebo jeho části.

VII.

Sankční ujednání

Pro případ prodlení s úhradou pachtovného se pachtýř zavazuje zaplatit propachtovateli smluvní pokutu ve výši 0,5 % z dlužné částky za každý i započatý den prodlení. Právo propachtovatele na náhradu újmy vzniklé z porušení smluvních povinností pachtýře či právo tuto Smlouvu vypovědět ve smyslu čl. III. této Smlouvy tím není dotčeno.

VIII.

Criminal compliance doložka

1. Smluvní strany níže svým podpisem stvrzují, že v průběhu vyjednávání o této smlouvě vždy jednaly a postupovaly čestně a transparentně a současně se zavazují, že takto budou jednat i při plnění této smlouvy a veškerých činnostech s ní souvisejících.
2. Smluvní strany se dále zavazují vždy jednat tak a přijmout taková opatření, aby nedošlo ke vzniku důvodného podezření na spáchání trestného činu či k samotnému jeho spáchání (včetně formy účastenství), v důsledku tedy jednat tak, aby kterékoli ze smluvních stran nemohla být přičtena odpovědnost podle zákona č. 418/2011 Sb., o trestní odpovědnosti právnických osob a řízení proti nim, nebo nevznikla trestní odpovědnost fyzických osob (včetně zaměstnanců) podle trestního zákoníku, případně aby nebylo zahájeno trestní stíhání proti jakémukoli ze smluvních stran včetně jejich zaměstnanců podle platných právních předpisů.
3. Propachtovatel za tímto účelem vytvořil tzv. Criminal compliance program Lesů České republiky, s. p. (viz www.lesy.cz), (dále jen „CCP LČR“), a v jeho rámci přijal závazek dodržovat zejména Kodex CCP LČR, Protikorupční program LČR a Etický kodex zaměstnanců LČR, a to včetně všech příloh, čímž se propachtovatel vymezuje proti jakémukoli protiprávnímu a neetickému jednání a nastavují postupy k prevenci a odhalování takového jednání. Za účelem naplnění tohoto článku, tj. za účelem nastavení funkčních a efektivních prevenčních procesů při plnění této smlouvy nebo v souvislosti s ním, lze obsah těchto dokumentů poskytnout na žádost druhé smluvní straně, která je rovněž může přijmout za své, a to v plném jejích znění.

IX.

Závěrečná ustanovení

1. Pokud není v této Smlouvě ujednáno jinak, řídí se vztahy mezi smluvními stranami příslušnými obecně platnými právními předpisy, zejména pak občanským zákoníkem.

2. V případě změny identifikačních údajů smluvních stran se tyto zavazují vzájemně se o této skutečnosti bez zbytečného odkladu písemně informovat.
3. Tuto Smlouvu lze měnit a doplňovat pouze písemnými vztupně číslovanými dodatky podepsanými oprávněnými zástupci obou smluvních stran.
4. Pro platnost této Smlouvy je v souladu se Statutem LČR, zákonem o státním podniku nutný souhlas Ministerstva zemědělství ČR, které rovněž vykonává jménem státu funkci zakladatele propachtovatele (dále jen „Zakladatel“) ve smyslu ustanovení § 17 odst. 2 zákona č. 77/1997 Sb., o státním podniku, ve znění pozdějších předpisů.
5. Zakladatel udělil předchozí souhlas s nakládáním s určeným majetkem ve smyslu ustanovení § 17 odst. 2 zákona č. 77/1997 Sb., o státním podniku, ve znění pozdějších předpisů, pod č. j.: 47675/2017-MZE-13221 ze dne 1. 9. 2017 v odstavci 6.5.3. Statutu LČR.
6. Tato Smlouva nabývá platnosti dnem jejího podpisu oběma smluvními stranami, účinnosti dnem **protokolárního převzetí předmětného pozemku, tj. pozemku p. č. 1388/5 o výměře 386 m² v k. ú. Ořechov u Křižanova**; v případě povinnosti uveřejnění je účinnost podmíněna uveřejněním v registru smluv.
7. Smluvní strany se dohodly, že ke dni účinnosti této Smlouvy se dohodou smluvních stran ruší nájemní smlouva č. 15469/773 ze dne 6. 1. 2015 a nahrazuje se v plném rozsahu touto Smlouvou.
8. Tato Smlouva je vyhotovena ve čtyřech stejnopisech, z nichž po dvou vyhotovených obdrží každá ze smluvních stran.
9. Obě smluvní strany jsou oprávněny a v případech stanovených zákonem i povinny uveřejnit Smlouvu a její dodatky včetně metadat v rozsahu a způsobem dle zákona č. 340/2015 Sb., o zvláštních podmínkách účinnosti některých smluv, uveřejňování těchto smluv a o registru smluv (zákon o registru smluv), v účinném znění. Obě smluvní strany jsou s uveřejněním Smlouvy a jejích dodatků včetně metadat srozuměny.
10. Smluvní strany prohlašují, že si tuto Smlouvu přečetly a na důkaz správnosti a souhlasu připojují prosty omylu své vlastnoruční podpisy.
11. Nedílnou součástí této smlouvy jsou tyto přílohy:

- Příloha č. 1: Potvrzení o zaevidování dobývacího prostoru vydané Obvodním báňským úřadem v Brně, č. j.: 2846/02 ze dne 4. 6. 2002
- Příloha č. 2: Snímek mapy katastru nemovitostí v měřítku 1 : 1 000
- Příloha č. 3: Rozhodnutí Ministerstva stavebnictví o stanovení dobývacího prostoru Ořechov ze dne 14. 10. 1959
- Příloha č. 4: Rozhodnutí Československého kamenoprůmyslu, generální ředitelství, Praha č. 9341/87 o změně hranic dobývacího prostoru Ořechov ze dne 14. 9. 1987
- Příloha č. 5: Mapa vlastnických vztahů v měřítku 1 : 2 000
- Příloha č. 6: Rozhodnutí Obvodního báňského úřadu Brno, č. j.: 08-4037/99-511 o povolení hornické činnosti – otvírky, přípravy a dobývání výhradního ložiska žuly ze dne 29. 11. 1999
- Příloha č. 7: Oprávnění Obvodního báňského úřadu pro území krajů Moravskoslezského a Olomouckého, č. j.: SBS/33810/2013/OBÚ-05/415.3/Ing.Kt/4 ze dne 25. 11. 2013


V Hradci Králové, dne 29. 1. 2018
Propachtovatel:



Ing. Daniel Szórád, Ph.D.
generální ředitel

Lesy České republiky, s.p. [06]
Přemyslova 1106/19, Nový Hradec Králové
500 08 Hradec Králové
IČ: 42196451, DIČ: CZ42196451

V Ostravě, dne 5. 2. 2018
Pachtýř:



Ing. Radmila Zapletalová
jednatelka



Ing. Petr Klajmon
jednatel



přezkoumal

RNDr. Petr RECLÍK



STÁTNÍ BÁŇSKÁ SPRÁVA
Obvodní báňský úřad v Brně

Č.j. 2846/02

V Brně dne 4.6.2002

POTVRZENÍ O ZAEVIDOVÁNÍ DOBÝVACÍHO PROSTORU

Na základě žádosti organizace GOS – Granit Ořechov s.r.o., 594 52 OŘECHOV 77, IČ: 49452011, ze dne 21.2.2002, č.j. 1131/02 a předchozího souhlasu č. 21/2002, ze dne 27.3.2002, č.j. 1131/02 byl na organizaci

KAMENOLOMY ČR s.r.o.
Ostrava – Svinov, Polanecká č.p. 849, PSČ 721 08
IČ: 49452011

převeden dobývací prostor

OŘECHOV

evidenční číslo 7 0010


nacházející se na katastrálním území: Ořechov a Osová Bitýška

v okrese: Žďár nad Sázavou

o plošném rozsahu: 0,2580489 km²

stanoven pro dobývání: žuly

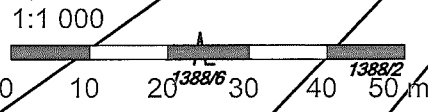
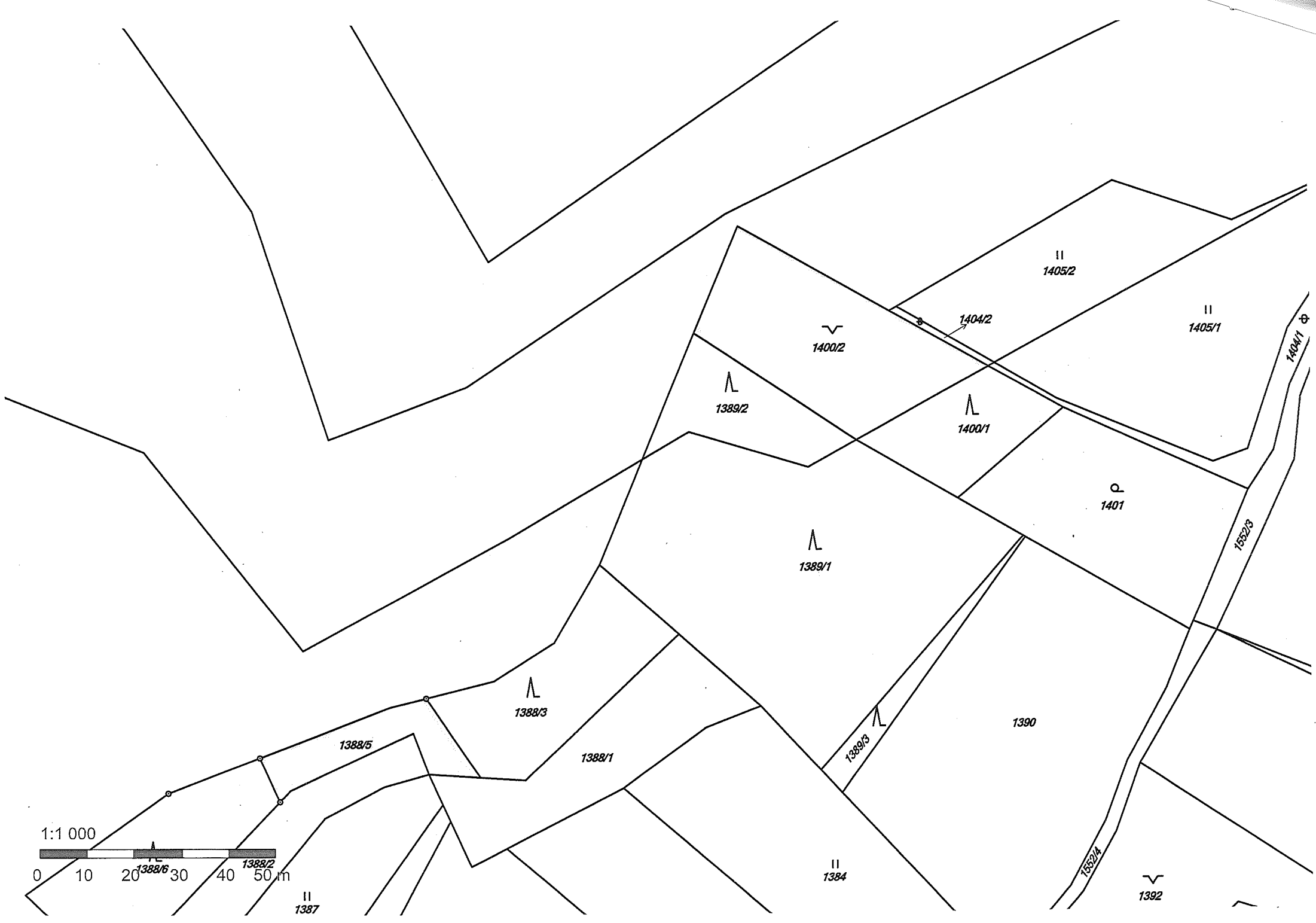
Dobývací prostor byl převeden na základě žádosti podané dne 21.2.2002, zaevidované pod č. j. 1131/02 a na základě předložené smlouvy o převodu dobývacího prostoru ze dne 18.4.2002, s účinností od 31.5.2002.



předseda Obvodního báňského úřadu v Brně

Rozdělovník:

1. GOS – Granit Ořechov s.r.o., 594 52 OŘECHOV 77
2. KAMENOLOMY ČR s.r.o., Ostrava – Svinov, Polanecká č.p. 849, PSČ 721 08
3. Okresní úřad Žďár nad Sázavou, k rukám přednosty úřadu, referát životního prostředí, Žižkova 1, 591 12 Žďár nad Sázavou
4. Okresní úřad Žďár nad Sázavou, k rukám přednosty úřadu, referát regionálního rozvoje, Žižkova 1, 591 12 Žďár nad Sázavou
5. Obecní úřad Ořechov
6. Obecní úřad Osová Bítýška
7. Městský úřad Velké Meziříčí, stavební úřad, Radnická 1/29, 594 13 Velké Meziříčí
8. Český báňský úřad v Praze, Kozí 4, PRAHA 1
9. Katastrální úřad ve Žďáru nad Sázavou, Strojírenská 8, 591 27 Žďár nad Sázavou
10. Ministerstvo průmyslu a obchodu ČR, Na Františku 32, 110 15 PRAHA
11. Ministerstvo životního prostředí, odbor výkonu státní správy VII, Mezírka 1, 602 00 BRNO
12. Česká geologická služba - GEOFOND ČR, Odbor informací o nerostných surovinách, Kostelní 26, 176 06 PRAHA



1388/6
1388/2
1387

1388/5

1388/3

1388/1

1389/2

1389/1

1384

1389/3

1390

1400/2

1400/1

1404/2

1405/2

1405/1

1401

1552/4

1552/3

1404/1

1392

Ústřední hospodářský orgán : - Ministerstvo stavebnictví
 Orgán pověřený :

R o z h o d n u t í

Ministerstvo stavebnictví - jakožto ústřední hospodářský orgán
 jakožto orgán pověřený
 rozhodnutím ze dne 14. listopadu 1959 zn.:
 k návrhu těžebního národního podniku Českomoravský průmysl kamene,
 národní podnik Světlá n/Sázavou
 ze dne 14. října 1959 zn.: na základě výsledku
 místního komisionálního projednání ze dne 29. října 1959
 stanoví ve smyslu § 21 odst. 2 zákona č. 41/1957 Sb. v dohodě s
 Ústředním báňským úřadem v Praze těžebnímu národnímu podniku Česko-
 moravský průmysl kamene, n.p. Světlá n/Sázavou

těto dobývací prostor :

1. Název dobývacího prostoru : "Ořechev" okres Velké Meziříčí

.....
 plošný rozsah : 5,16⁰⁸ ha

Hranice dobývacího prostoru na povrchu jsou tvořeny stranami neprá-
 videlného úhelníka s vrcholy určenými souřadni-
 cemi udanými v platném souřadnicovém systému /Křovákově-Gouss-Krě-
 zerově/ :

Vrchol	X	Souřadnice :	Y
A	1,140.128,70		630.434,90
L	1,140.233,75		630.298,15
V 5	1,140.303,58		630.217,81
W 4	1,140.370,06		630.243,10
V 2	1,140.439,62		630.396,79
Šc 8	1,140.328,48		630.558,89
K	1,140.220,90		630.521,10

Prostorové hranice dobývacího prostoru pod povrchem jsou určeny svislými rovinami vedenými povrchovými hranicemi.

Dobývací prostor se rozkládá na katastrálním území

obce : Ořechov okres : Velké Meziříčí kraj : Jihlava

.....
.....
.....

2. Dobývací prostor se stanoví pro dobývání : žuly zpracov. na kamenické výrobky.

V dobývacím prostoru byla /nebyla/ zjištěna průmyslově dobývatelná ložiska

.....
Zásoby 1,616.303 m3 bilančních zásob zahrnuté do dobývacího prostoru jsou zjištěny geologickým průzkumem. Výměr KKZ dosud nebyl vydán. Svislý uchýlený s výměrem č.j. ze dne.....

3. Omezení dobývání nebo zvláštní technické podmínky pro jeho provádění v místech uvedených v § 5 odstavce 4 vyhl.č.260/1957 č.l. není

.....
.....
.....

Kulaté razítko :
Ústřední báňský úřad v Praze-DF
podpis v.r. nečitelný

Kulaté razítko :
Ministerstvo stavebnictví
Odbor technický
podpis v.r. nečitelný

Za správnost opisu : Bušová

Ústřední báňský úřad
Praha I, Kozí 4

Čj. 254 DP/1959/Baj/Kř

R o z h o d n u t í

Podle rozhodnutí ministerstva stavebnictví ze dne 14. listopadu 1959 byl národnímu podniku Českomoravský průmysl kamene ve Světlé nad Sázavou stanoven pro dobývání žuly dobývací prostor

"O ř e c h o v"

nacházející se na kat. území obce Ořechov, okres Velké Meziříčí, kraj Jihlava o plošném rozsahu 5,36 ha.

Tento dobývací prostor byl ve smyslu § 27 odst. I zák. č. 41/57 (horní zákon) a § 11 a násled. vyhlášky č. 260/57 Ú.l. vzat do evidence dobývacích prostorů a zaznamenán v evidenční knize "Ložiska nevyhrazených nerostů hodící se k průmyslovému dobývání" svazek 7 fol. 10.

O tomto vyrozumíváme ministerstvo stavebnictví technický odbor, Českomoravský průmysl kamene, n. p. ve Světlé nad Sázavou, KNV, odbor výstavby a vodního hospodářství v Jihlavě, ONV, odbor výstavby a vodního hospodářství ve Velkém Meziříčí, Čs. státní silnice n. p. ve Velkém Meziříčí, obvodní báňský úřad v Brně.

V Praze dne 30. prosince 1959

Odbor technicko - hospodářský

v. r. podpis nečitelný

Kulaté razítko uprostřed se státním
znakem

Ústřední báňský úřad v Praze

Za správnost opisu: Landsmanová

5

R O Z H O D N U T Í

č. 9341/87

o změně hranic dobývacího prostoru

OŘECHOV

Generální ředitelství Československého kamenoprůmyslu, jako orgán pověřený ministerstvem stavebnictví, rozhodnutím ze dne 14. 9. 1987 k návrhu národního podniku Štěrkovny a pískovny Brno ze dne 10. 7. 1987, doplněného podle výsledků komisionálního projednání ze dne 2. 9. 1987, stanoví ve smyslu § 21 odst. 3 zákona č. 41/1957/Sb. a ve smyslu § 6 a § 9 vyhl. č. 260/57 Ú.1. v dohodě s Českým báňským úřadem v Praze, národním podniku Štěrkovny a pískovny Brno tento dobývací prostor:

1. Název dobývacího prostoru: O Ř E C H O V

Plošný rozsah: 25 ha 80 a 62 m²

Původní dobývací prostor OŘECHOV, stanovený Ministerstvem stavebnictví dne 14. 11. 1959 o rozloze 5 ha 36 a pro n.p. Štěrkovny a pískovny Světlá nad Sázavou je plošně zahrnut do nového DP - Ořechov.

Hranice dobývacího prostoru na povrchu jsou tvořeny stranami nepravidelného třiáctyřicetiúhelníka s vrcholy určenými souřadnicemi udanými v platném souřadnicovém systému Křovákově. Prostorové hranice dobývacího prostoru pod povrchem jsou určeny svislými rovinami, vedenými povrchovými hranicemi.

SEZNAM SOUŘADNIC

BOD	S O U Ř A D N I C E	
	X	Y
1	1, 140 · 037 · 90	630 · 218 · 90
2	1, 140 · 084 · 90	630 · 194 · 50
3	1, 140 · 106 · 40	630 · 224 · 80
4	1, 140 · 191 · 90	630 · 146 · 30
5	1, 140 · 297 · 60	630 · 120 · 20
6	1, 140 · 420 · 00	630 · 035 · 00
7	1, 140 · 547 · 30	629 · 993 · 60
8	1, 140 · 585 · 40	630 · 083 · 70
9	1, 140 · 607 · 30	630 · 163 · 50
10	1, 140 · 600 · 00	630 · 315 · 40
11	1, 140 · 620 · 00	630 · 393 · 60
12	1, 140 · 695 · 40	630 · 468 · 50
13	1, 140 · 544 · 80	630 · 529 · 20
14	1, 140 · 483 · 00	630 · 543 · 80
15	1, 140 · 431 · 40	630 · 568 · 10
16	1, 140 · 361 · 50	630 · 571 · 00
17	1, 140 · 298 · 50	630 · 627 · 10
18	1, 140 · 227 · 80	630 · 619 · 40
19	1, 140 · 157 · 90	630 · 612 · 30
20	1, 140 · 138 · 50	630 · 559 · 20

■	1,	140 · 137 · 50	630 · 536 · 00
■	1,	140 · 106 · 90	630 · 535 · 70
■	1,	140 · 095 · 60	630 · 521 · 00
■	1,	140 · 097 · 20	630 · 487 · 30
■	1,	140 · 108 · 70	630 · 472 · 90
■	1,	140 · 130 · 80	630 · 474 · 60
■	1,	140 · 137 · 40	630 · 433 · 70
■	1,	140 · 120 · 60	630 · 392 · 00
■	1,	140 · 106 · 30	630 · 408 · 20
■	1,	140 · 088 · 60	630 · 412 · 30
■	1,	140 · 071 · 70	630 · 405 · 70
■	1,	140 · 050 · 40	630 · 405 · 50
■	1,	140 · 029 · 30	630 · 431 · 40
■	1,	140 · 016 · 80	630 · 435 · 50
■	1,	140 · 007 · 20	630 · 434 · 30
■	1,	139 · 990 · 70	630 · 427 · 30
■	1,	139 · 996 · 50	630 · 418 · 00
■	1,	140 · 049 · 10	630 · 346 · 50
■	1,	140 · 063 · 10	630 · 325 · 20
■	1,	140 · 072 · 10	630 · 300 · 60
■	1,	140 · 071 · 10	630 · 287 · 10
■	1,	140 · 068 · 00	630 · 274 · 00
■	1,	140 · 052 · 70	630 · 241 · 90

Dobývací prostor se rozkládá na katastrálním území obce:
Ořechov a Osová Bitýška, okres Ždár n/Sáz. kraj: Jihomoravský

2. Dobývací prostor se stanoví pro dobývání ložiska žuly k výrobě drceného kameniva. V dobývacím prostoru nebyla zjištěna průmyslově dobytelná ložiska jiných nerostných surovin. Geologické zásoby na celém ložisku byly schváleny výměrem KKZ č.j.12-05/1961 ze dne 11.1.1960, ve výši 2,207 mil. m³. Operačním přepočtem je v hranicích dobývacího prostoru vyčísleno 2,721.770 m³,
3. Omezení dobývání nebo zvláštní technické podmínky pro jeho provádění v místech uvedených v § 5 odst. 4 Vyhl. č.260/57 Ú.1.: Vrcholové body dobývacího prostoru budou vytýčeny a vyznačeny v terénu mezníky. Termín: 30. 6. 1988.
4. Odůvodnění:
Rozšíření dobývacího prostoru umožňuje úplné a racionální vydobytí celého ložiska. Vytěžením suroviny se prodlužuje životnost provozovny s níž všechny orgány a organizace souhlasí. Veškeré střety zájmů byly dořešeny. Po dotěžení ložiska bude provedena rekultivace podle podmínek schválených Jihomoravskými státními lesy a orgány ochrany zemědělského půdního fondu.
5. Poučení o opravném prostředku:
Proti tomuto rozhodnutí je možno podat odvolání na Ministerstvo stavebnictví ČSR prostřednictvím GR Čs. kamenoprůmyslu do 15 dnů po doručení.
Tímto rozhodnutím se ruší rozhodnutí o stanovení DP-Ořechov ze dne 14.11.1959, o rozloze 5 ha, 36 a 08 m², které neobsahuje žádné omezení nebo zvláštní tech.podmínky pro dobývání.

Proto bylo rozhodnuto o změně DP Ořechov.


Razítko a podpis:



Razítko a podpis:

pověřeného hospodářského orgánu

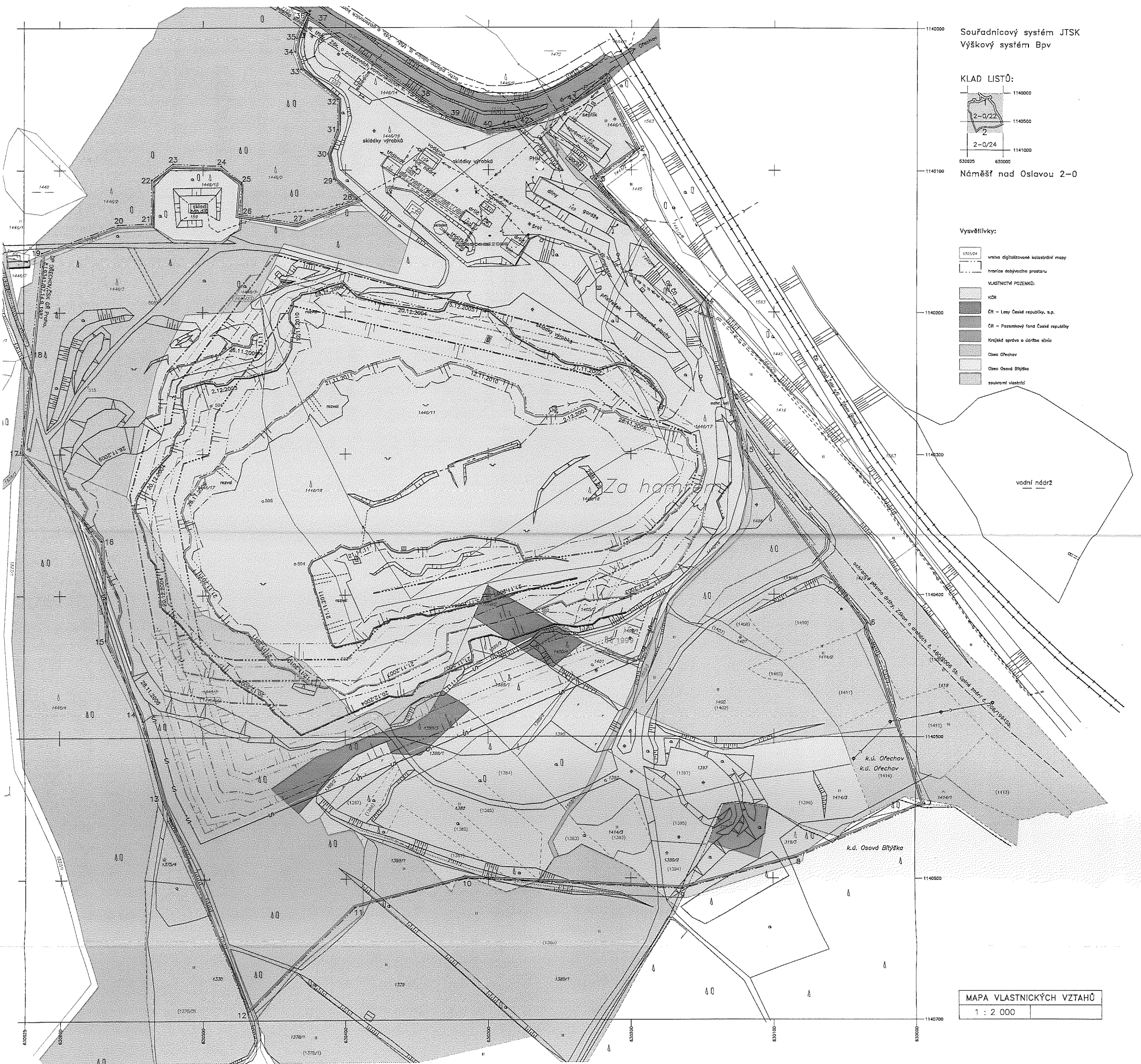
DL57/147



V Praze dne 14. 9. 1987

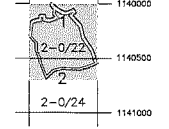
Rozdělovník: GŘ ČSK-Praha
ČBÚ-Praha
OBÚ-Brno
KNV-Brno
ŠP-Brno

ONV-Žďár n/Sáz.
MNV-Velká Bíteš
ČGÚ-Praha
MSv-ČSR



Souřadnicový systém JTSK
 Výškový systém Bp

KLAD LISTŮ:




Náměšť nad Oslavou 2-0

Vysvětlivky:

- vrstva digitalizované katastrální mapy
- hranice dobytečného prostoru
- VLASTNOSTNÍ POZEMKŮ:**
- KDR
- CR - Ley České republiky, s.p.
- CR - Pozemkový fond České republiky
- Krajinská správa a údržba silnic
- Obec Ořechov
- Obec Osavá Blatýška
- souvrtní vlastníci

MAPA VLASTNICKÝCH VZTAHŮ
 1 : 2 000



OBVODNÍ BÁŇSKÝ ÚŘAD
BRNO

Obvodní báňský úřad v Brně

Rozhodnutí nabylo právní moci dne 21.12.1999

a je vykonatelné dnem 21.12.1999

Ing. Janas Jiří
předseda úřadu

č.j. 08-4037/99-511

V Brně, 29.11.1999

ROZHODNUTÍ

Obvodní báňský úřad v Brně na základě žádosti ze dne 26.07.1999 (zdejší č.j. 3445/99) o povolení hornické činnosti – plánu otvírky, přípravy a dobývání, v dobývacím prostoru Ořechov a na základě výsledků ústního jednání spojeného s místním šetřením, které se konalo dne 31.08.1999, protokolovaného zdejším úřadem pod č.j. 4037/99, organizaci

GOS – Granit Ořechov s.r.o.

se sídlem : 594 52 Ořechov

IČO: 49 45 20 11

A) podle ustanovení § 10 odst. 1 zákona ČNR č. 61/1988 Sb. o hornické činnosti, výbušninách a o státní báňské správě, v platném znění a ustanovení § 8 vyhlášky ČBÚ v Praze č.104/1988 Sb., o racionálním využívání výhradních ložisek, o povolování a ohlašování hornické činnosti a ohlašování činnosti prováděné hornickým způsobem, v platném znění,

p o v o l u j e

hornickou činnost – otvírku, přípravu a dobývání

výhradního ložiska žuly, v dobývacím prostoru Ořechov, ev. č. 7/0010, na pozemcích p.č. 147, 148, 149, 150, 151, 152, 153, 154, 155, 156, 157, 158, 159, 160, 174, 1446/11, 1446/13, 1446/14, 1446/15, 1446/16, 1446/17, 1446/18, 1446/19, 1388/1, 1388/2, 1389/1, 1389/2, 1389/3, 1390, 1392, 1401, 1404/1, 1404/2, 1405/1, 1405/2, 1432/3, 1524/2, 1381, 1382, 1383, 1384, 1385, 1386, 1387, 1393, 1394, 1395, 1396, 1397, 1552/2, 1552/3, 1552/4, 1400/2, 1388/3, 1400/1 a 1446/3 v k.ú. Ořechov u Křížanova za těchto

p o d m í n e k :

1. Hornická činnost musí být realizována dle předloženého plánu otvírky, přípravy a dobývání.
2. Báze těžby se stanovuje na kótu 523 m n.m.

3. Dodržet podmínky Obce Ořechov :

a) "Nad provozy, které nejsou zakrytovány a jsou zdroji prašnosti, je nutné používat instalované mlžící zařízení. Komunikace, jako další zdroj prašnosti je třeba zvlhčovat kropícím vozem. V případě silného větru směrem na obec, kdy jsou občané vystaveni zvýšené prašnosti, požadujeme omezit provoz lomu, nebo přechodně uzavřít. Ve venkovním prostředí nepřekračovat normy prašnosti, hlučnosti a otřesy při odstřelech. Je nutné provádět celoroční měření prašného spadu v obci. Technologické zařízení (dopravníky, válečky) je třeba udržovat v takovém stavu, aby nadměrně nehlukely."

b) "Těžení zásob bude probíhat do roku 2023. Během těžební činnosti bude probíhat částečná rekultivace. Konečná rekultivace proběhne po skončení těžební činnosti do r. 2027."

c) "Těžební prostor se nebude rozšiřovat."

4. Dodržet podmínky OkÚ Žďár nad Sázavou-RŽP :

a) "Bude respektován závazný posudek OHS Žďár n. Sáz. a stanovisko orgánu ochrany lesního půdního fondu – v dalším řízení postupovat v souladu s § 14 zák. č. 289/95 Sb."

b) "Budou dodrženy podmínky souhlasu ČIŽP Havl. Brod."

c) "K omezení vlivů na okolí budou dodržována účinná opatření k omezení prašnosti jak v technologii, tak na obslužných a příjezdových komunikacích. Nedojde k překročení limitních hladin hluku ve venkovním prostředí."

d) "Plán sanace a rekultivace lomu bude vzhledem k postupné realizaci vždy se všemi dotčenými orgány a organizacemi před zahájením prací konzultován (zejména zalesnění a vytvoření vodní nádrže. Rekultivované plochy budou předány k dalšímu využití."

e) "Provozovatel lomu zabezpečí pravidelný monitoring jednotlivých vybraných složek ŽP."

5. Dodržet podmínky OkÚ Žďár nad Sázavou-okresního hygienika :

a) "V průběhu následného provozování těžby budou dodržovány schválené technologické postupy pro provádění těžební činnosti, havarijní plán, provozní a organizační řád, schválené postupy pro obsluhu a údržbu zařízení a dopravní řád tak, aby vlastním provozem kamenolomu v průběhu výhledově prováděné těžby (tj. cca do roku 2023) byly dodrženy limitní hladiny hluku ve venkovním prostředí u nejbližší obytné zástavby a to jak v obci Ořechov tak i v obci Ronov stanovené Směrnicí MZ ČSR č. 41.1977 Sb. – Nejvyšší přípustné hodnoty hluku a vibrací, Hygienické předpisy sv. 37/77. Maximálně přípustná hladina hluku pro den je stanovena hodnotou 50dB (A).

Dodržení limitu bude dokladováno okresnímu hygienikovi předložením měření hluku ve venkovním prostoru v obci Ořechov a Ronov 1 x za 2 roky. Měření musí být provedeno laboratoří s příslušným prověřením, akreditací."

b) "Provozovatel bude průběžně zajišťovat účinná opatření na snížení prašnosti u zdroje tj. technologické linky, včetně provádění průběžných opatření na snížení sekundární prašnosti a to jak na komunikacích v lomu, tak na příjezdových komunikacích v obci Ořechov. Provozovatel musí garantovat, že provozem kamenolomu nebude překročena hyg. únosná hodnota spadu prachu $12,5 \text{ g/m}^2/30 \text{ dní}$, stanovená Směrnicí MZ ČSR č. 58/1981 Sb. o zásadních hyg. požadavcích, o nejvyšších přípustných koncentracích nejzávažnějších škodlivin v ovzduší a o hodnocení stupně jeho znečištění, Hygienické předpisy sv. 51."

c) "Po dokončení lomových prací bude provedena rekultivace dotčeného dobývacího prostoru a dotčeného území těžbou kamene dle zpracovaného návrhu ve smyslu legislativy v době provádění".

6. Dodržet podmínky MŽP ČR ÚO pro brněnskou oblast :
 - a) "Dodržet podmínky ochrany přírody a krajiny dané věcně a místně příslušným RŽP Okresního úřadu Žďár nad Sázavou"
 - b) "Postupovat tak, aby nedošlo k ohrožení kvality povrchových a podzemních vod."
 - c) "Deponovat skrývky z ložiska pro následnou sanaci a rekultivaci pozemků dotčených těžbou tak, aby nedošlo k jejich znehodnocení."
7. Dodržet podmínku České inspekce životního prostředí-oddělení ochrany ovzduší :
 - a) "Provozovatel zajistí účinná opatření ke snížení prašnosti na lomových komunikacích a bude dodržovat podmínky stanovené k omezení prašnosti technologické linky, stanovené mimo jiné v odstavci 3.2. přílohy vyhlášky 117/97 Sb."
8. Trhací práce velkého a malého rozsahu budou vykonávány v souladu s povolením vydaným OBÚ v Brně ze dne 1.3.1999 pod č.j. 08-543/99/532-Nej. Po ukončení platnosti tohoto povolení může organizace provádět trhací práce velkého a malého rozsahu jen na základě nového povolení.
9. Při realizaci hornické činnosti musí být dodrženy všechny obecné i zvláštní předpisy, které se k ní vztahují.
10. Všechny okolnosti, které by měly vliv na toto rozhodnutí, budou neprodleně oznámeny OBÚ v Brně.
11. S tímto rozhodnutím musí být prokazatelně seznámen závodní lomu a všichni pracovníci, kterých se to týká.
12. Tímto rozhodnutím se ruší rozhodnutí o schválení plánu otvírky, přípravy a dobývání vydané OBÚ v Brně dne 28.6.1988 pod č.j. 5148/87-II.vyř. v plném rozsahu.
13. Tímto rozhodnutím se ruší schválení tvorby zákonných rezerv na sanaci a rekultivace a důlní škody vydané OBÚ v Brně dne 23.9.1998 pod č.j. 3916/98 v plném rozsahu.
14. Platnost tohoto povolení se stanovuje do 31.12.2023.

Odůvodnění:

Organizace GOS – Granit Ořechov s.r.o. podala na OBÚ v Brně žádost o povolení hornické činnosti – plánu otvírky, přípravy a dobývání, v dobývacím prostoru (dále jen DP) Ořechov, ev.č. 7/0010, ze dne 26.7.1999, evidovanou zdejším úřadem dne 28.07.1999 pod č.j. 3445/99. Se žádostí předložila plán otvírky, přípravy a dobývání (dále jen POPD), písemnou a mapovou dokumentaci.

DP Ořechov, evidenční číslo 7/0010, byl stanoven rozhodnutím Generálním ředitelstvím Československého kamenoprůmyslu č. 9341/87 ze dne 14.9.1987 o změně hranic DP Ořechov, kterým bylo zrušeno původní rozhodnutí o stanovení DP Ořechov ze dne 14.11.1959.

Předložený POPD je vypracován oprávněným projektantem – Báňský inženýring Olomouc spol. s r.o. a schválen závodním lomu - Ing. Richard Huf.

Hranice rozsahu plánované hornické činnosti v DP Ořechov je vyznačena v příloze č. 2 POPD. Pozemky p.č. 1552/2, 1552/3 a 1552/4 jsou ve vlastnictví obce Ořechov, p.č. 1400/2, 1388/3, 1400/1 a 1446/3 jsou ve vlastnictví Lesů ČR s.p. a ostatní pozemky výše uvedené jsou ve vlastnictví žádající organizace – doloženo výpisy z katastru nemovitostí Katastrálního úřadu Žďár nad Sázavou LV č. 59, 1, 99 a 242 ze dne 26.07.1999. Jedná se o pozemky, které jsou trvale vyňaty z lesního půdního fondu a vlastníci pozemků vyjádřili svůj souhlas s prováděním předmětné hornické činnosti dle předloženého POPD.

V prostoru předmětného DP dosud probíhala těžební činnost na základě schválení POPD, vydaném OBÚ v Brně dne 28.6.1988 pod č.j. 5148/87-II.vyř. – platnost do konce roku 2012. Toto schválení bylo tímto zrušeno v plném rozsahu.

Celkové zásoby v předmětném DP jsou dle operativního přepočtu zásob na úroveň 523 m n.m. ve výši 2.014.000 m³. Celý objem těchto zásob je uváděn jako zásoby vytěžitelné.

Základní otvirkové práce byly již provedeny – tímto POPD je řešeno dotěžení stávajících tří etáží na kótách 567, 553 a 538 m n.m. a zahloubení o 4. etáž na kótě 523 m n.m.. Dobývací práce budou prováděny pomocí trhacích prací velkého rozsahu – clonových odstřelů (dále jen TPVR) a sekundární dělení suroviny bude prováděno převážně hydraulickými kladivý a případně trhacími pracemi malého rozsahu (dále jen TPMR). Při vlastním dobývání se nepočítá se ztrátami. TPVR a TPMR byly povoleny rozhodnutím OBÚ v Brně ze dne 1.3.1999 pod č.j. 08-543/99/532-Nej, které zůstává i nadále v platnosti v plném rozsahu.

Sanace a rekultivace území dotčeného těžbou budou prováděny v souladu s plánem sanace a rekultivace území dotčeného těžbou "DP OŘECHOV". POPD obsahuje návrh tvorby finančních rezerv na sanace a rekultivace.

V souladu s ustanovením § 18 odst 3 zákona ČNR č. 61/1988 Sb. o hornické činnosti, výbušninách a o státní báňské správě, v platném znění, se konalo dne 31.08.1999 k předmětné věci ústní jednání spojené s místním šetřením, protokolovaném OBÚ v Brně pod č.j. 4037/99. Přípisem zdejšího úřadu č.j. 08-3445/99-511 ze dne 10.08.1999 byli všichni známí účastníci řízení a dotčené orgány státní správy srozuměni s tím, že svoje připomínky a návrhy, pokud už nebyly vydány dříve a jsou součástí předložené dokumentace, mohou předat nejpozději při ústním jednání, jinak k nim nemusí být přihlédnuto. Přítomní účastníci řízení a dotčené orgány státní správy byli na tomto jednání řádně seznámeni s předmětnou žádostí organizace a veškerou související dokumentací a doklady. Byly objasněny skutečnosti uvedené v POPD, v plánu sanace a rekultivace, zejména s odkazem na zajištění bezpečnosti provozu, bezpečnosti života a zdraví, ochranu životního prostředí, veřejných i souvisejících zájmů.

V průběhu řízení byla vydána následující stanoviska účastníků řízení a dotčených orgánů státní správy v předmětné věci :

1. Stanoviska, ve kterých jsou uvedeny omezující podmínky pro provádění povolované hornické činnosti :

Obec Ořechov

Toto stanovisko vydané při ústním jednání dne 31.8.1999 je souhlasné, obsahuje tři dílčí podmínky, které jsou v plném rozsahu zohledněny v podmínce č. 3. části A) tohoto rozhodnutí.

OkÚ Žďár nad Sázavou-RŽP

Toto stanovisko č.j. ŽP/EK 1885/99 – Ha ze dne 14.7.1999 je souhlasné, obsahuje pět dílčích podmínek, které jsou v plném rozsahu zohledněny v podmínce č. 4. části A) tohoto rozhodnutí.

OkÚ Žďár nad Sázavou-okresní hygienik

Toto stanovisko č.j. 1433-241/98 ze dne 16.12.1998 je souhlasné, obsahuje tři dílčí podmínky, které jsou v plném rozsahu zohledněny v podmínce č. 5. části A) tohoto rozhodnutí.

MŽP ČR ÚO pro brněnskou oblast

Toto stanovisko č.j. 860/1806/98-POH ze dne 6.8.1999 je souhlasné, obsahuje tři dílčí podmínky, které jsou v plném rozsahu zohledněny v podmínce č. 6. části A) tohoto rozhodnutí.

Česká inspekce životního prostředí-oddělení ochrany ovzduší

Toto stanovisko č.j. 6/00/2904/98/Šu ze dne 7.10.1998 je souhlasné, obsahuje jednu podmínku, která je v plném rozsahu zohledněna v podmínce č. 7. části A) tohoto rozhodnutí.

2. Souhlasná stanoviska bez stanovení podmínek pro provádění povolované hornické činnosti :

LČR s.p., LS Nové Město na Moravě :

Písemné souhlasné stanovisko ze dne 26.7.1999 zn. /312.4/99-81 zůstává v platnosti - bez připomínek.

Dodatečně bylo zdejšímu úřadu doručeno stanovisko OkÚ Žďár nad Sázavou – RRR č.j. Reg. 724/99-Ma ze dne 31.8.1999 (evidováno zdejším úřadem pod č.j. 4096/99), které je souhlasné bez uvedení podmínek.

Zákonem stanovený správní poplatek 1.000,- Kč podle zákona č. 20/1996 Sb. (o správních poplatcích) byl uhrazen při podání žádosti kolkovými známkami.

- B) podle ustanovení § 37a odst. 2 zákona č. 44/1988 Sb., o ochraně a využití nerostného bohatství (horní zákon), v platném znění,

s c h v a l u j e

vytváření finančních rezerv na sanaci a rekultivaci a důlní škody

dle předloženého plánu otvirky, přípravy a dobývání za těchto

p o d m í n e k :

- 1) K vytvořené finanční rezervě na sanaci a rekultivaci se stavem k 31.12.1998 ve výši 461.694,- Kč organizace zajistí vytváření finančních rezerv na sanaci a rekultivaci ve smyslu ustanovení § 31, odst. 6 zákona č. 44/1988 Sb., o ochraně a využití nerostného bohatství (horní zákon), v platném znění, dle povoleného POPD takto:
 - a) tvorba finanční rezervy na sanaci a rekultivaci bude počínaje rokem 1999 uskutečněna poukazáním částky 2,37 Kč/m³ na analytický účet 451.100
 - b) roční odvody budou tvořeny dle výkazu Geo V 3-01 podle objemu skutečné roční těžby.
- 2) Finanční rezerva na vypořádání důlních škod bude tvořena ve smyslu ustanovení § 37a, odst. 1 zákona č. 44/1988 Sb., o ochraně a využití nerostného bohatství (horní zákon), v platném znění, dle povoleného POPD takto:
 - tvorba finanční rezervy na vypořádání důlních škod bude počínaje rokem 1999 do roku 2003 (včetně) uskutečněna poukazáním částky 5.000,- Kč ročně na analytický účet 451.200.
- 3) Organizace podá na OBÚ v Brně každoročně do 10.4. následného roku písemnou zprávu o inventarizaci finančních rezerv na sanaci a rekultivaci a na vypořádání důlních škod se stavem k 31.12.

- 4) Tímto rozhodnutím se ruší v plném rozsahu rozhodnutí vydané OBÚ v Brně dne 23.9.1998 pod č.j. 3916/98, kterým byla schválena tvorba zákonných rezerv na sanaci a rekultivaci a na vypořádání důlních škod.

Odůvodnění:

Součástí POPD je plán sanace a rekultivace území dotčeného těžbou "DP OŘECHOV" (samostatná příloha) ze dne 20.11.1998, vyčíslení předpokládaných nákladů na sanaci a rekultivaci a návrh vytvoření finančních rezerv na sanaci a rekultivaci a na vypořádání důlních škod.


Plán obsahuje návrh tvorby finančních rezerv na sanaci a rekultivaci v celkové výši 5.234.000,- Kč s tím, s tím, že dle předložené inventarizace zákonných rezerv na sanaci a rekultivaci organizace k 31.12.1998 vytvořila finanční rezervu ve výši 461.694,- Kč a počínaje rokem 1999 bude tvorba rezervy uskutečňována vložím částky ve výši 2,37 Kč za každý vytěžený m³ suroviny na příslušný analytický účet. Roční tvorba rezervy na sanaci a rekultivaci bude ve výši, která bude násobkem uvedené částky a skutečně vytěženého objemu suroviny uvedeném ve výkazu Geo V 3-01. Hlavní zásady, podle nichž se budou sanaci a rekultivaci v budoucnu provádět, spočívají v ponechání vodní nádrže na kótě 523 m n.m. s hladinou na kótě 545 m n.m. Další plochy budou určeny k lesnické rekultivaci (plochy s původní kulturou les, část deponie skrývek nevhodné pro zemědělskou rekultivaci), k ozelenění a začlenění do krajiny (plochy v bývalém odkališti) a "skalnaté plochy" (závěrné svahy).

Tvorba zákonných rezerv na vypořádání důlních škod je organizací navržena v celkové výši 25.000,- Kč s tvorbou 5.000,- Kč ročně počínaje rokem 1999.

Předložená žádost o povolení hornické činnosti - POPD v DP Ořechov byla řádně projednána, podmínky uvedené ve stanoviscích známých účastníků řízení a dotčených orgánů státní správy byly zohledněny v podmínkách tohoto rozhodnutí a proto bylo rozhodnuto tak, jak je uvedeno.

Poučení o opravném prostředku:

Proti tomuto rozhodnutí můžete podle ust. § 54 zákona č. 71/1967 Sb., o správním řízení (správní řád) podat odvolání do 15 dnů ode dne doručení k ČBÚ v Praze prostřednictvím OBÚ v Brně.



předseda
Obvodního báňského úřadu v Brně

Za správnost vyhotovení:

Přílohy: - 1 vyhotovení plánu OPD opatřené povolovací doložkou

Rozdělovník:

A) Účastníci řízení :

- 1) GOS – Granit Ořechov, 594 52 Ořechov
- 2) Obec Ořechov, 594 52 Ořechov
- 3) Lesy ČR s.p. Hradec Králové 8, LS Nové Město na Moravě, Školní 460, 592 31 Nové Město na Moravě

B) Dotčené orgány státní správy :

- 1) Obecní úřad v Ořechově, 594 52 Ořechov
- 2) MŽP ČR ÚO pro brněnskou oblast, Žerotínovo nám. 3/5, 602 00 Brno
- 3) OkÚ Žďár nad Sázavou – k rukám přednosty úřadu – pro RŽP
- 4) OkÚ Žďár nad Sázavou – k rukám přednosty úřadu – pro RRR
- 5) OkÚ Žďár nad Sázavou – okresní hygienik, Tyršova 3, 591 34 Žďár nad Sázavou
- 6) ČIŽP – OI Havlíčkův Brod, Bělohradská 3304, 580 01 Havlíčkův Brod

Státní báňská správa ČR



Obvodní báňský úřad



pro území krajů Moravskoslezského a Olomouckého



Toto rozhodnutí nabylo
právní moci dne... 30.12.2013
je vykonatelné dne... 30.12.2013
Obvodní báňský úřad pro území krajů
Moravskoslezského a Olomouckého
dne... 31.12.2013

Číslo jednací: SBS/33810/2013/OBÚ-05/415.3/Ing.Kt/

Č. oprávnění: 38/2013

OPRÁVNĚNÍ

k činnosti podle § 2 písm. b), c), d), e), a § 3 písm. a), b), c), e), l) zákona č. 61/1988 Sb., o hornické činnosti, výbušninách a o státní báňské správě, ve znění pozdějších předpisů, jakož i k projektování objektů a zařízení, které jsou součástí těchto činností.

Obvodní báňský úřad pro území krajů Moravskoslezského a Olomouckého na základě žádosti ze dne 8. 11. 2013 ve smyslu ustanovení § 5 odst. 2 zákona č. 61/1988 Sb., o hornické činnosti, výbušninách a o státní báňské správě, ve znění pozdějších předpisů, vydává oprávnění pro organizaci:

Název organizace: KAMENOLOMY ČR s.r.o.

adresa: Ostrava-Svinov, Polanecká č. p. 849, PSČ 721 08 IČ: 494 52 011

Zodpovědným zástupcem je:

- Titul, jméno, příjmení: Ing. Milan Kubica Dat. nar.: [redacted]
adresa bydliště: [redacted]
funkce dle vyhl. ČBÚ č. 298/2005 Sb.: závodní lomu na lomech s roční těžbou užltkového nerostu vyšší než 500 tisíc tun
osvědčení o odb. kvalifikaci čj.: 916/II/00/116 vydal ČBÚ v Praze
- Titul, jméno, příjmení: Ing. Martin Kovalčík [redacted]
adresa bydliště: [redacted]
funkce dle vyhl. ČBÚ č. 298/2005 Sb.: báňský projektant
osvědčení o odb. kvalifikaci čj.: 8997/2007-415.2/Ing.Ny/Mc vydal OBÚ v Ostravě

3. Titul, jméno, příjmení: **Ing. Stanislav Halámka** [redacted]
adresa bydliště: [redacted]
funkce dle vyhl. ČBÚ č. 298/2005 Sb.: **závodní lomu na lomech s roční těžbou užitečného nerostu nižší než 500 tisíc tun**
osvědčení o odb. kvalifikaci čj.: **8705/2004-415.2/1/Ing.Ny/An** vydal **OBÚ v Ostravě**
4. Titul, jméno, příjmení: **Ing. Petr Kříž, Ph.D.** [redacted]
adresa bydliště: [redacted]
funkce dle vyhl. ČBÚ č. 298/2005 Sb.: **závodní lomu na lomech s roční těžbou užitečného nerostu vyšší než 500 tisíc tun**
osvědčení o odb. kvalifikaci čj.: **3568/II/01/162** vydal **ČBÚ v Praze**
5. Titul, jméno, příjmení: **Antonín Korduliak** [redacted]
adresa bydliště: [redacted]
funkce dle vyhl. ČBÚ č. 298/2005 Sb.: **závodní lomu na lomech s roční těžbou užitečného nerostu nižší než 500 tisíc tun**
osvědčení o odb. kvalifikaci čj.: **865/2008/1-415.2/Ing.So/Nb** vydal **OBÚ v Ostravě**
6. Titul, jméno, příjmení: **Radomír Pavlas** [redacted]
adresa bydliště: [redacted]
funkce dle vyhl. ČBÚ č. 298/2005 Sb.: **závodní lomu na lomech s roční těžbou užitečného nerostu nižší než 500 tisíc tun**
osvědčení o odb. kvalifikaci čj.: **866/2008/1-415.2/Ing.So/Mc** vydal **OBÚ v Ostravě**
7. Titul, jméno, příjmení: **Ing. Martin Čech** [redacted]
adresa bydliště: [redacted]
funkce dle vyhl. ČBÚ č. 298/2005 Sb.: **závodní lomu na lomech s roční těžbou užitečného nerostu vyšší než 500 tisíc tun**
osvědčení o odb. kvalifikaci čj.: **SBS/30741/2012/ČBÚ-22/225** vydal **ČBÚ v Praze**
8. Titul, jméno, příjmení: **Ing. Richard Huf** [redacted]
adresa bydliště: [redacted]
funkce dle vyhl. ČBÚ č. 298/2005 Sb.: **závodní lomu na lomech s roční těžbou užitečného nerostu vyšší než 500 tisíc tun**
osvědčení o odb. kvalifikaci čj.: **4439/II/04/179** vydal **ČBÚ v Praze**

9. Titul, jméno, příjmení: **Karel Stránský** [REDACTED]
adresa bydliště: [REDACTED]
funkce dle vyhl. ČBÚ č. 298/2005 Sb.: **závodní lomu na lomech s roční těžbou užitečného nerostu nižší než 500 tisíc tun**
osvědčení o odb. kvalifikaci č.j.: **854/00** vydal **OBÚ v Plzni**
10. Titul, jméno, příjmení: **Ing. Václav Hlinomaz** [REDACTED]
adresa bydliště: [REDACTED]
funkce dle vyhl. ČBÚ č. 298/2005 Sb.: **závodní lomu na lomech s roční těžbou užitečného nerostu nižší než 500 tisíc tun**
osvědčení o odb. kvalifikaci č.j.: **579/99** vydal **OBÚ v Plzni**
11. Titul, jméno, příjmení: **Ing. Petr Klajmon** [REDACTED]
adresa bydliště: [REDACTED]
funkce dle vyhl. ČBÚ č. 298/2005 Sb.: **závodní lomu na lomech s roční těžbou užitečného nerostu nižší než 500 tisíc tun**
osvědčení o odb. kvalifikaci č.j.: **8704/2004-415.2/1/Ing.Ny/An** vydal **OBÚ v Ostravě**
12. Titul, jméno, příjmení: **Jan Montág** [REDACTED]
adresa bydliště: [REDACTED]
funkce dle vyhl. ČBÚ č. 298/2005 Sb.: **závodní lomu na lomech s roční těžbou užitečného nerostu nižší než 500 tisíc tun**
osvědčení o odb. kvalifikaci č.j.: **1364/2008/1-415.2/Ing.So/Mc** vydal **OBÚ v Ostravě**
13. Titul, jméno, příjmení: **Ing. Roman Koukol** [REDACTED]
[REDACTED]
funkce dle vyhl. ČBÚ č. 298/2005 Sb.: **závodní lomu na lomech s roční těžbou užitečného nerostu nižší než 500 tisíc tun**
osvědčení o odb. kvalifikaci č.j.: **1789/2007-415.2/Ing.Sj/Nb-28** vydal **OBÚ v Ostravě**
14. Titul, jméno, příjmení: **Ing. Petr Rosenkranz** [REDACTED]
[REDACTED]
funkce dle vyhl. ČBÚ č. 298/2005 Sb.: **závodní lomu na lomech s roční těžbou užitečného nerostu nižší než 500 tisíc tun**
osvědčení o odb. kvalifikaci č.j.: **8707/2004-415.2/1/Ing.Ny/An** vydal **OBÚ v Ostravě**
15. Titul, jméno, příjmení: **Ing. Bc. Marek Peter** [REDACTED]
adresa bydliště: [REDACTED]
funkce dle vyhl. ČBÚ č. 298/2005 Sb.: **závodní lomu na lomech s roční těžbou užitečného nerostu nižší než 500 tisíc tun**
osvědčení o odb. kvalifikaci č.j.: **8708/2004-415.2/1/Ing.Ny/An** vydal **OBÚ v Ostravě**

16. Titul, jméno, příjmení: **Karel Selvek** [redacted]
adresa bydliště: [redacted]
funkce dle vyhl. ČBÚ č. 298/2005 Sb.: **závodní lomu na lomech s roční těžbou užitečného nerostu nižší než 500 tisíc tun**
osvědčení o odb. kvalifikaci č.j.: **SBS 08288/2011-415.2/Ing.Ny/Mc** vydal **OBÚ v Ostravě**
17. Titul, jméno, příjmení: **Ing. Petr Pernica** [redacted]
adresa bydliště: [redacted]
funkce dle vyhl. ČBÚ č. 298/2005 Sb.: **závodní lomu na lomech s roční těžbou užitečného nerostu nižší než 500 tisíc tun**
osvědčení o odb. kvalifikaci č.j.: **08-2836/94-415.2** vydal **OBÚ v Brně**
18. Titul, jméno, příjmení: **Josef Holub** [redacted]
adresa bydliště: [redacted]
funkce dle vyhl. ČBÚ č. 298/2005 Sb.: **závodní lomu na lomech s roční těžbou užitečného nerostu nižší než 500 tisíc tun**
osvědčení o odb. kvalifikaci č.j.: **2210-02/98** vydal **OBÚ v Liberci**
19. Titul, jméno, příjmení: **František Starý** [redacted]
adresa bydliště: [redacted]
funkce dle vyhl. ČBÚ č. 298/2005 Sb.: **závodní lomu na lomech s roční těžbou užitečného nerostu vyšší než 500 000 tun**
osvědčení o odb. kvalifikaci č.j.: **2810/2006/07/4** vydal **OBÚ v Příbrami**
20. Titul, jméno, příjmení: **Ing. Lukáš Těžký** [redacted]
adresa bydliště: [redacted]
funkce dle vyhl. ČBÚ č. 298/2005 Sb.: **závodní lomu na lomech s roční těžbou užitečného nerostu vyšší než 500 tisíc tun**
osvědčení o odb. kvalifikaci č.j.: **SBS 13297/2010/212** vydal **ČBÚ v Praze**
21. Titul, jméno, příjmení: **Miroslav Hruš** [redacted]
adresa bydliště: [redacted]
funkce dle vyhl. ČBÚ č. 298/2005 Sb.: **závodní lomu na lomech s roční těžbou užitečného nerostu nižší než 500 tisíc tun**
osvědčení o odb. kvalifikaci č.j.: **559/93** vydal **OBÚ v Kladně**

22. Titul, jméno, příjmení: **Milan Trnka** [redacted]
adresa bydliště: [redacted]
funkce dle vyhl. ČBÚ č. 298/2005 Sb.: **závodní lomu na lomech s roční těžbou užitkového nerostu nižší než 500 tisíc tun**
osvědčení o odb. kvalifikaci č.j.: **8981/2009-415.2/Ing.So/Ca** vydal **OBÚ v Ostravě**
23. Titul, jméno, příjmení: **Libor Vokál** [redacted]
adresa bydliště: **V** [redacted]
funkce dle vyhl. ČBÚ č. 298/2005 Sb.: **závodní lomu na lomech s roční těžbou užitkového nerostu nižší než 500 tisíc tun**
osvědčení o odb. kvalifikaci č.j.: **8982/2009/-415.2/Ing.So/Ca** vydal **OBÚ v Ostravě**
24. Titul, jméno, příjmení: **Ing. Marek Hon** [redacted]
adresa bydliště: [redacted]
funkce dle vyhl. ČBÚ č. 298/2005 Sb.: **závodní lomu na lomech s roční těžbou užitkového nerostu vyšší než 500 tisíc tun**
osvědčení o odb. kvalifikaci č.j.: **SBS 13295/2010/209** vydal **ČBÚ v Praze**
25. Titul, jméno, příjmení: **Ing. Jan Vachuška** [redacted]
adresa bydliště: [redacted]
funkce dle vyhl. ČBÚ č. 298/2005 Sb.: **závodní lomu na lomech s roční těžbou užitkového nerostu nižší než 500 tisíc tun**
osvědčení o odb. kvalifikaci č.j.: **2938/2008-415.2/Ing.So/Nb** vydal **OBÚ v Ostravě**
26. Titul, jméno, příjmení: **Ing. Radim Štílárek** [redacted]
adresa bydliště: [redacted]
funkce dle vyhl. ČBÚ č. 298/2005 Sb.: **závodní lomu na lomech s roční těžbou užitkového nerostu nižší než 500 tisíc tun**
osvědčení o odb. kvalifikaci č.j.: **1178/2002-415.2/Ing.Ny/Nb** vydal **OBÚ v Ostravě**
27. Titul, jméno, příjmení: **Jan Patterman** [redacted]
adresa bydliště: [redacted]
funkce dle vyhl. ČBÚ č. 298/2005 Sb.: **závodní lomu na lomech s roční těžbou užitkového nerostu nižší než 500 tisíc tun**
osvědčení o odb. kvalifikaci č.j.: **298/2008-415.2/Ing.Te/Nb** vydal **OBÚ v Ostravě**
28. Titul, jméno, příjmení: **František Škrdlant** [redacted]
adresa bydliště: [redacted]
funkce dle vyhl. ČBÚ č. 298/2005 Sb.: **závodní lomu na lomech s roční těžbou užitkového nerostu nižší než 500 tisíc tun**
osvědčení o odb. kvalifikaci č.j.: **532/07/06/3** vydal **OBÚ v Plzni**

29. Titul, jméno, příjmení: **RNDr. Petr Reclík** [redacted]
adresa bydliště: [redacted]
funkce dle vyhl. ČBÚ č. 298/2005 Sb.: **závodní lomu na lomech s roční těžbou užitečného nerostu nižší než 500 tisíc tun**
osvědčení o odb. kvalifikaci čj.: **SBS 17232/2011-415.2/Ing.So** vydal **OBÚ v Ostravě**
30. Titul, jméno, příjmení: **Ing. Libor Ráb** [redacted]
adresa bydliště: [redacted]
funkce dle vyhl. ČBÚ č. 298/2005 Sb.: **závodní lomu na lomech s roční těžbou užitečného nerostu nižší než 500 tisíc tun**
osvědčení o odb. kvalifikaci čj.: **5051/2009-415.2/Ing.Kt/Ml** vydal **OBÚ v Ostravě**
31. Titul, jméno, příjmení: **Ing. Tomáš Větrovský** [redacted]
adresa bydliště: [redacted]
funkce dle vyhl. ČBÚ č. 298/2005 Sb.: **závodní lomu na lomech s roční těžbou užitečného nerostu nižší než 500 tisíc tun**
osvědčení o odb. kvalifikaci čj.: **SBS 32256/2010-415.2/Ing.So/Mc** vydal **OBÚ v Ostravě**
32. Titul, jméno, příjmení: **Radek Mohrmann** [redacted]
adresa bydliště: [redacted]
funkce dle vyhl. ČBÚ č. 298/2005 Sb.: **závodní lomu na lomech s roční těžbou užitečného nerostu nižší než 500 tisíc tun**
osvědčení o odb. kvalifikaci čj.: **SBS 32268/2010-415.2/Ing.So/Mc** vydal **OBÚ v Ostravě**
33. Titul, jméno, příjmení: **Daniel Suk** [redacted]
adresa bydliště: [redacted]
funkce dle vyhl. ČBÚ č. 298/2005 Sb.: **závodní lomu na lomech s roční těžbou užitečného nerostu nižší než 500 tisíc tun**
osvědčení o odb. kvalifikaci čj.: **SBS 34153/2010-415.2/Ing.So/Mc** vydal **OBÚ v Ostravě**
34. Titul, jméno, příjmení: **Ing. Aneta Maleňáková** [redacted]
adresa bydliště: **K**[redacted]
funkce dle vyhl. ČBÚ č. 298/2005 Sb.: **závodní lomu na lomech s roční těžbou užitečného nerostu nižší než 500 tisíc tun**
osvědčení o odb. kvalifikaci čj.: **SBS 32258/2010-415.2/Ing.So/Mc** vydal **OBÚ v Ostravě**
35. Titul, jméno, příjmení: **Ing. Aleš Janas** [redacted]
adresa bydliště: [redacted]
funkce dle vyhl. ČBÚ č. 298/2005 Sb.: **závodní lomu na lomech s roční těžbou užitečného nerostu nižší než 500 tisíc tun**

osvědčení o odb. kvalifikaci čj.: SBS 32255/2010-415.2/Ing.So/Mc

vydal OBÚ v Ostravě

36. Titul, jméno, příjmení: Ing. Zdeněk Lička [REDACTED] 3

adresa bydliště: [REDACTED]

funkce dle vyhl. ČBÚ č. 298/2005 Sb.: závodní lomu na lomech s roční těžbou užitkového nerostu nižší než 500 tisíc tun

osvědčení o odb. kvalifikaci čj.: SBS 32269/2010-415.2/Ing.So/Mc

vydal OBÚ v Ostravě

37. Titul, jméno, příjmení: Ing. Michal Max Minařík [REDACTED] 7

adresa bydliště [REDACTED]

funkce dle vyhl. ČBÚ č. 298/2005 Sb.: závodní lomu na lomech s roční těžbou užitkového nerostu nižší než 500 tisíc tun

osvědčení o odb. kvalifikaci čj.: SBS/34534/2012/OBÚ-05/415.2/Ing.Ja vydal OBÚ pro území krajů Moravskoslezského a Olomouckého

38. Titul, jméno, příjmení: František Plachý [REDACTED]

adresa bydliště [REDACTED]

funkce dle vyhl. ČBÚ č. 298/2005 Sb.: závodní lomu na lomech s roční těžbou užitkového nerostu nižší než 500 tisíc tun

osvědčení o odb. kvalifikaci čj.: SBS/34538/2012/OBÚ-05/415.2/Ing.Ja vydal OBÚ pro území

krajů Moravskoslezského a Olomouckého

39. Titul, jméno, příjmení: Martin Kománek [REDACTED]

adresa bydliště [REDACTED]

funkce dle vyhl. ČBÚ č. 298/2005 Sb.: závodní lomu na lomech s roční těžbou užitkového nerostu nižší než 500 tisíc tun

osvědčení o odb. kvalifikaci čj.: SBS/34540/2012/OBÚ-05/415.2/Ing.Ja vydal OBÚ pro území

krajů Moravskoslezského a Olomouckého

40. Titul, jméno, příjmení: Stanislav Zámečník [REDACTED] 2

adresa bydliště [REDACTED]

funkce dle vyhl. ČBÚ č. 298/2005 Sb.: závodní lomu na lomech s roční těžbou užitkového nerostu nižší než 500 tisíc tun

osvědčení o odb. kvalifikaci čj.: SBS/34536/2012/OBÚ-05/415.2/Ing.Ja vydal OBÚ pro území

krajů Moravskoslezského a Olomouckého

41. Titul, jméno, příjmení: Pavel Kolín [REDACTED]

[REDACTED]

funkce dle vyhl. ČBÚ č. 298/2005 Sb.: závodní lomu na lomech s roční těžbou užitkového nerostu nižší než 500 tisíc tun

osvědčení o odb. kvalifikaci čj.: 803-415.3-Šch/Ja-96

vydal OBÚ v Příbrami

Předmět činnosti:

Hornická činnost dle ustanovení § 2 zákona č. 61/1988 Sb., ve znění pozdějších předpisů, písmeno:

- b) otvírka, příprava a dobývání výhradních ložisek,
- c) zřizování, zajišťování a likvidace důlních děl a lomů,
- d) úprava a zušlechťování nerostů prováděné v souvislosti s jejich dobýváním,
- e) zřizování a provozování odvalů, výsypek a odkališť při činnostech uvedených v písmenech a) až d).

Činnost prováděná hornickým způsobem dle ustanovení § 3 zákona č. 61/1988 Sb., ve znění pozdějších předpisů, písmeno:

- a) dobývání ložisek nevyhrazených nerostů, včetně úpravy a zušlechťování nerostů prováděných v souvislosti s jejich dobýváním, a vyhledávání a průzkum ložisek nevyhrazených nerostů prováděné k tomu účelu,
- b) těžba písků v korytech vodních toků a štěrkopísků plovoucími stroji, včetně úpravy a zušlechťování těchto surovin prováděných v souvislosti s jejich těžbou, s výjimkou odstraňování nánosů při údržbě vodních toků,
- c) práce k zajištění stability podzemních prostorů (podzemní sanační práce),
- e) zemní práce prováděné za použití strojů a výbušnin, pokud se na jedné lokalitě přemísťuje více než 100 000 m krychlových horniny, s výjimkou zakládání staveb,
- l) podzemní práce spočívající v hloubení důlních jam a studní, v ražení štol a tunelů, jakož i ve vytváření podzemních prostorů o objemu větším než 300 m krychlových horniny,

ve smyslu výše uvedeného zákona.

Oprávnění se vydává na dobu: **neurčitou**.

Oprávnění se vydává na základě žadatelem splněných podmínek podle výše uvedeného zákona.

Poučení:

Podle § 81 a násl. zákona č. 500/2004 Sb., správní řád, ve znění pozdějších předpisů, lze proti tomuto rozhodnutí podat odvolání ve lhůtě 15 dnů ode dne jeho oznámení k Českému báňskému úřadu v Praze podáním u Obvodního báňského úřadu pro území krajů Moravskoslezského a Olomouckého.

Tímto oprávněním se ruší dříve vydané oprávnění OBÚ pro území krajů Moravskoslezského a Olomouckého č.j.SBS/40116/2012/05/415.3/Ing.Kt/1 ze dne 4. 12. 2012.

V Ostravě, dne: 25. 11. 2013



Ing. Bc. Libor Hroch
předseda
Obvodního báňského úřadu
pro území krajů Moravskoslezského a Olomouckého