

Statutární město Hradec Králové,

se sídlem Československé armády 408, 502 00 Hradec Králové

IČ: 00268810, DIČ: CZ00268810

zastoupené: Ing. Milanem Brokešem, vedoucím odboru správy majetku města, magistrátu města

bankovní spojení: Komerční banka, a.s., pobočka Hradec Králové

účet č. 1222- 426511/0100, variabilní symbol 9454156902

jako pronajímatel na straně jedné (dále jen „pronajímatel“)

a

Městské lesy Hradec Králové a.s.

se sídlem Přemyslova 219/17, 500 08 Hradec Králové

IČ: 25962523, DIČ: CZ25962523

zapsaná v obchodním rejstříku vedeném Krajským soudem v Hradci Králové, oddíl B, vložka 2220

zastoupené na základě vystavené Generální plné moci ze dne 21.7.2011 [REDACTED]

bankovní spojení [REDACTED]

jako nájemce na straně druhé (dále jen „nájemce“)

uzavírají níže uvedeného dne, měsíce a roku podle § 2201 a násl. z. č. 89/2012 Sb., občanský zákoník, v platném znění (dále jen „občanský zákoník“), tento:

**Dodatek č. 9 k nájemní smlouvě č. 2595/2013
uzavřeného dne 13. 12. 2013**

I.

1. Výše uvedené strany uzavřely dne 13. 12. 2013 nájemní smlouvu č. 2595/2013 a následně dodatek č. 1 dne 19. 12. 2014, dodatek č. 2 dne 19. 6. 2015, dodatek č. 3 dne 27. 7. 2015, dodatek č. 4 dne 22. 12. 2015, dodatek č. 5 dne 16. 9. 2016, dodatek č. 6 dne 20. 12. 2016, dodatek č. 7 ze dne 27. 6. 2017 a dodatek č. 8 ze dne 27. 10. 2017 (dále jen „nájemní smlouva“). Pronajímatel jako vlastník souboru nemovitostí uvedených v příloze č. I nájemní smlouvy přenechal nájemci k užívání předmět nájmu popsany v čl. I nájemní smlouvy.

Níže uvedeného dne, měsíce a roku se smluvní strany dohodly na uzavření dodatku č. 9 k nájemní smlouvě.

2. Smluvní strany se na základě žádosti nájemce dohodly na zúžení předmětu nájmu o následující pozemky:

pp. č. 22 k. ú. Svinary o výměře 4.622 m²,

pp. č. 25/1 k. ú. Svinary o výměře 1.779 m²,

pp. č. 241 k. ú. Svinary o výměře 69 m²,

pp. č. 943/5 k. ú. Nový Hradec Králové o výměře 2.334 m².

3. Vzhledem ke změnám rozsahu předmětu nájmu, který je specifikován v předcházejícím odstavci tohoto dodatku, se smluvní strany dohodly, že znění přílohy č. I nájemní smlouvy č. 2595/2013, resp. znění přílohy č. 1 dodatku č. 6, tj. seznam pozemků, které jsou předmětem nájmu, se ruší a nahrazuje se seznamem v aktualizovaném znění, který je přílohou č. 1 a nedílnou součástí dodatku č. 9.

II.

1. Uzavření dodatku č. 9 k nájemní smlouvě bylo schváleno Radou města Hradec Králové dne 9. 1. 2018 usnesením č. RM/2018/57.
2. Ostatní ujednání nájemní smlouvy nedotčená tímto dodatkem zůstávají v platnosti v plném rozsahu.
3. Smluvní strany prohlašují, že na tuto smlouvu se mj. vztahuje zákon č. 340/2015 Sb., o zvláštních podmínkách účinnosti některých smluv, uveřejňování těchto smluv a o registru smluv (zákon o registru smluv), a pronajímatel je dle § 2 cit. zákona subjektem, jehož smlouvy se povinně uveřejňují prostřednictvím registru smluv.
4. Tento dodatek vstupuje v platnost dnem podpisu obou smluvních stran a účinnosti nabývá dnem uveřejnění v registru smluv.
5. Je-li nebo stane-li se některé ustanovení této smlouvy neplatné či neúčinné, nedotýká se to ostatních ustanovení této smlouvy, která zůstávají platná a účinná. Smluvní strany se v tomto případě zavazují dohodou nahradit ustanovení neplatné/neúčinné novým ustanovením platným/účinným, které nejlépe odpovídá původně zamýšlenému ekonomickému účelu ustanovení neplatného/neúčinného. Uvedené platí obdobně i v případě zrušení smlouvy dle § 7 zákona o registru smluv. Do té doby platí odpovídající úprava obecně závazných právních předpisů České republiky.
6. Tento dodatek je vyhotoven ve čtyřech stejnopisech, z nichž každá smluvní strana obdrží dva stejnopisy.
7. Smluvní strany prohlašují, že si dodatek č. 9 přečetly, že odpovídá jejich pravé a svobodné vůli prosté jakéhokoli omylu, na důkaz čehož připojují níže své podpisy.
8. Nájemce prohlašuje, že souhlasí s uveřejněním tohoto dodatku v plném znění (včetně všech příloh).
9. Smluvní strany prohlašují, že tento dodatek neobsahuje žádná obchodní tajemství a nájemce souhlasí s jeho uveřejněním (vč. metadat) bez stanovení jakýchkoliv dalších podmínek.
10. Dle § 5 odst. 5 zákona č. 340/2015 Sb., zákon o registru smluv, je k řádnému uveřejnění smlouvy třeba, aby byla uveřejněna způsobem tam stanoveným, a to včetně vyplnění metadat. Smluvní strany se dohodly, že uveřejní metadata v níže uvedeném rozsahu a prohlašují, že uvedený rozsah metadat:
 - identifikace smluvních stran:
 - a. Statutární město Hradec Králové, Československé armády 408, 502 00 Hradec Králové, IČ: 00268810, DS: bebb2in


b. Městské lesy Hradec Králové a.s., Přemyslova 219/17, 500 08 Hradec Králové,
IČ: 25962523, DS: 9bye6v8

- vymezení předmětu smlouvy: nájem nemovitostí dle přílohy
- cena: 34.615.966 Kč bez DPH
- datum uzavření smlouvy: datum podpisu smlouvy poslední smluvní stranou


považují za správný, úplný a v tomto znění plně odpovídající a vyhovující požadavkům zákona o registru smluv.

Za pronajímatele:

V Hradci Králové dne: 30. 1. 2018





Ing. Milan Brouček,
vedoucí odboru
správy majetku města



Za nájemce:

V Hradci Králové dne: 15.1.2018



Přehled výměr pozemků pronajatých Městským lesům Hradec Králové a.s.

příloha k dodatku č. 9 nájemní smlouvy č. 2595/2013

Přehled katastrálních území	orná půda	užívané lesnick. činnosti	trvalý travní porost	lesní pozemky	rybníky nádrže	nepro-dukční mokřady	užívané lesnickou činností	ostatní plochy	k.ú. celkem /ha/
Břežhrad	2	5	7	10	11	11	13	14	10,0895
Kluky			6,6695	3,3579				0,0621	31,0140
Maišova Lhota			0,2884	19,9277	7,8928	2,3637	0,0389	0,5125	2,6913
Nový Hradec Králové				2,1452				0,5461	1911,6844
Plačice	3,9600			1865,5986	11,8912	5,4205	0,1467	28,6274	42,8576
Roudnička		0,1752	0,0947	38,3796				0,4233	77,2793
Rusek				63,4428	4,6615	3,8667		5,1331	2,3100
Svinary				17,4967				2,3100	17,9376
Třebeš				2,2409				0,4409	2,2651
Vékoše				0,0772				0,0242	0,0772
Bělé nad Orlicí	0,9425	0,0975	0,5816	1375,1522	1,2836			16,504	1394,5614
Běléčko				4,1402				0,1229	4,2631
Bohuslavice nad Metují				0,5438				0,1980	0,7418
Deštné v Orlických horách				6,1273					6,1273
Hoděšovice		0,2411	9,5057	193,9391		0,0151		1,4397	205,1407
Pec pod Sněžkou				0,3764					0,3764
Vysoká nad Labem				51,7061					51,7061
celkem	4,9025	0,5138	17,1399	3644,6517	25,7291	11,6560	0,1856	56,3442	3761,1228

* 943/5 vyjmuta z nájmu a vložena do majetku MLHK a.s.

** z nájmu vyjmuty pozemky 22, 25/1, 241

	vše ostatní	tarif	ha	částka /Kč/
32,38 ha (těžebna Marokánka) + 69,49 ha (těžebna Marokánka II)	ad 4.1.a	820,0000	3 633,5155	2 979 483
rybníky a nádrže 26,1913 ha	ad 4.1.b	1000	101,8700	101 870
0,0051 ha maštal U Zeleného sloupku + 0,0031 ha chata Výskyt	ad 4.1.c	2500,0000	25,7291	64 323
	ad 4.1.e	150000	0,0082	1 230
			3761,1228	3146906

Březhrad 613 878

LV 10001

číslo parcely	orná půda 2	užívané lesnick. činnosti 5	trvalý travní porost 7	lesní pozemky 10	rybníky nádrže 11	nepro- duktivní mokřady 11	užívané lesnickou činností 13	ostatní plochy 14	PUPFL	číslo majetku	poznámka
32				0,6675						6 650	118 D
33 1				0,8650						6 767	118 D
33 4				0,0105						16 692	118 D
112 1				1,3375						6 652	117 A
112 2				0,0643						6 653	117 A
112 5				0,0199						6 737	117 A
112 6				0,0007						6 738	117 A
112 7				0,0074						6 739	117 A
112 9				0,0035						16 416	117 A
113 1				0,1443						6 654	117 A
116 1				0,1548						6 750	117 A
116 2				0,0186						6 751	117 A
189			6,6695						NE	6 677	rychle rost. dřeviny
241 30								0,0621	NE	6 754	horkovod u 117 A
659 1				0,0319						6 758	cesta v 117 A
659 2				0,0070						6 759	cesta v 117 A
661 1				0,0213						6 760	cesta v 117 A
661 2				0,0009						6 761	cesta v 117 A
661 3				0,0028						6 762	cesta v 117 A
celkem	0	0	6,6695	3,3579	0	0	0	0,0621			

k.ú.	celkem	10,0895
------	--------	---------

Klucky

647225

LV 10001

číslo parcely	orná půda 2	užívané lesnick. činnosti 5	trvalý travní porost 7	lesní pozemky 10	rybníky nádrže 11	nepro- duktivní mokřady 11	užívané lesnickou činností 13	ostatní plochy 14	PUPFL	číslo majetku	poznámka
162	1			1,4300						11 505	PP Ro-Da
162	2							0,0818	NE	11 506	J cesta mezi Cik. a Datl.
162	3							0,0087	NE	11 507	J cesta mezi Cik. a Datl.
162	4			0,0118						11 508	u bočního výřoku Cikána
163	2				3,5705	1,3242			NE	1 498	rybník Datlík, PP Ro-Da
163	3			0,1236					ANO	5 629	severní oššina, PP Ro-Da
163	7			0,8464						11 509	PP Ro-Da
163	9							0,1218	NE	10 661	hráz Datlík
163	11		0,2562							11 282	sed u Datlíka, PP Ro-Da
163	13			0,8503						11 510	PP Ro-Da
163	14					0,0078			NE	11 284	přítok Datlíka, PP Ro-Da
163	15					0,0115			NE	11 511	PP Ro-Da - č.rybníka
163	16			0,1396						11 283	120 A - PP Ro-Da
163	17			0,0090					ANO	5 630	severní oššina, PP Ro-Da
163	18		0,0322							11 512	pruh mezi sadem-cestou
245	1			1,2091					ANO	11 281	oššina, PP Ro-Da
245	5			0,0493					ANO	11 280	severní oššina, PP Ro-Da
249				0,0466					ANO	11 513	holina z evidence u Datlíku
336							0,0042			11 500	chata č.e 67 Harnigovi
338				0,5189						11 514	121 A
348							0,0035			10 615	chata Doležalová
371	1			0,5260						11 515	121 A
371	11			0,1363						11 516	121 A
374	20			0,0379						1 478	u 121 A
409				4,5686						11 517	PP Ro-Da -120 A
418	3			4,2335						16979	dříve Tichých
418	9			0,0907						17535	dříve p.Součka
427	1				4,3223	1,0060			NE	1 481	rybník Cikán
427	2			0,5422						11 518	121 B
427	3			0,2300						11 519	121 B

Maišova Lhota

LV 10001

691 305

číslo parcely	orná půda	užívané lesnick. činnosti	trvalý travní porost	lesní pozemky	rybníky nádře	nepro- duktivní mokřady	užívané lesnickou činností	ostatní plochy	PUPFL	číslo majetku	poznámka
	2	5	7	10	11	11	13	14			
170	1			0,0889						6804	les u Stříbrného rybníka
230	1							0,2510	NE	6829	cesta podél Březového háje
230	5			0,7694					ANO	6830	Březový háj
230	6							0,2951	NE	6831	podél cesty
247	1			0,0128						14260	
248	1			0,5176						6840	8B
262				0,7565						6835	9C
celkem	0,0000	0,0000	0,0000	2,1452	0,0000	0,0000	0,0000	0,5461			
										k.ú. celkem	
										2,6913	

číslo parcely	orná půda	užívané lesnick. činnosti	trvalý travní porost	lesní pozemky	rybníky nádře	nepro- duktivní mokřady	užívané lesnickou činností	ostatní plochy	PUPFL	číslo majetku	poznámka
	2	5	7	10	11	11	13	14			
213							0,0602			2 272	plocha v 9B
275				3,1961						2 648	
293 č.	3							0,0300	NE		hráz Plachta - odloková šachta
442 1				3,4427						2 668	PP Na Plachtě 1
442 2				0,3588						2 669	
446					1,2049	1,8943			NE	2 670	r. Jáma, PP Na Plachtě 1
451				1,4993						2 671	PP Na Plachtě 1
454 1				0,4012						2 672	PP Na Plachtě 1
454 2				0,2636					ANO	2 673	PP Na Plachtě 1
455 1				0,1746					ANO	2 674	PP Na Plachtě 1
457 3					0,6874	0,6389			NE	2 676	r. Plachta, PP Na Plachtě 1
941 1				7,4363						3 198	
941 2				0,3065					ANO	3 199	u výpadovky z NHK
941 3					6,7291	0,9484			NE	3 200	rybník Blířčka
941 5				0,4755						3 202	
941 8								0,1169	ANO	3 205	cesta k Blířčce
941 9				2,6162						3 206	
941 10				1,5483						3 207	les + č. hráze Blířčky
941 11				0,5461						3 208	
941 13				62,8037						3 210	
941 16								0,0595	NE	18 952	hráz Blířčka
942 2				0,2475					ANO	11 614	u výpadovky z NHK
942 3				10,6524						3 211	
942 4				25,5140						3 212	kolem přírodního pohřebiště
942 5				1,4502						3 213	
942 10				55,8020						3 215	rybníček u Kříže
942 11				106,8604						3 413	
942 12				121,9800						3 216	
942 13								0,2363	ANO	3 217	cesta v odd. 32
942 14								0,7031	ANO	3 218	cesta + hráz u Kříže

3409										0,0026	NE	14 865	bývalý bunkr v Prachárně
3410											ANO	14 866	bývalá Prachárna - úly
3693												18 953	hráz Blificka
3722									0,0814				maštal U Zeleného stoučku
3757									0,0051				hráz Češík I
3758									0,3486				hráz Češík II
celkem									0,0000	0,0000		11,8912	28,6274
									1865,5986	5,4205			

k.ú. celkem 1911,6844

Plačice

721212

LV 10001

číslo parcely	orná půda	užívané lesnick. činnosti	trvalý travní porost	lesní pozemek	rybníky nádrže	nepro- duktivní mokřady	užívané lesnickou činností	ostatní plochy	PUPFL	číslo majetku	poznámka	
	2	5	7	10	11	11	13	14				
509	9							0,1818	NE	7 268	u plantáže ván.stromů	
524	23	3,9600								7 292	plantáž ván.stromů u obalovny	
530	4			4,8164						11 532	u obalovny	
531				0,8087						11 533	u obalovny	
534				4,2692						11 534	u obalovny	
535	2							0,1391	NE	16 357	u plantáže ván.stromů u obalovny	
536				0,6071						11 535	u obalovny	
538				0,2756						11 536	Na Rybníku	
541			0,0947							7 178	ořez.vrby u plan.rychl.r.d	
553				3,6991						11 537	Na Rybníku	
638	2			0,1630							u MS Topoliny Plačice	
639	1			0,0637							u MS Topoliny Plačice	
641				0,5070							u MS Topoliny Plačice	
642	1			0,4831							u MS Topoliny Plačice	
644	3			0,0856							u MS Topoliny Plačice	
647	8			0,0118						7 296	zalesňovací projekt	
647	9			0,0044						7 297	zalesňovací projekt	
714	2			1,5199						7 202	zalesňovací projekt	
718				0,5319						7 203	zalesňovací projekt	
725	1			2,6885						7 204	zalesňovací projekt	
725	2			0,5790						7 205	zalesňovací projekt	
725	3			1,6648						7 206	zalesňovací projekt	
726				13,5840						7 207	Borovinka	
727	2			2,0168						7 209	Borovinka	
746	1							0,1024	NE	7 279	cesta u Borovinky	
celkem		3,9600	0,0947	38,3796	0,0000	0,0000	0,0000	0,4233				
										k.ú.	celkem	42,8576

číslo parcely	orná půda 2	užívané lesnick. činnosti 5	trvalý travní porost 7	lesní pozemky 10	rybníky nádrže 11	nepro- duktivní mokřady 11	užívané lesnickou činností 13	ostatní plochy 14	PUPFL	číslo majetku	poznámka
72				9,0976						8 137	
73				1,3670						8 138	
75 1				10,0971						8 149	
76				0,1689						8 151	
77				8,7519						8 152	
78				4,5863						8 153	
79				15,0283						8 154	
80				1,8825						8 155	
114				1,9268						8 157	
115				2,9673						8 158	
140 2				0,3651						8 159	
140 3				0,0031						10 594	chata č.e.125
140 4				0,0039						8 160	chata č.e. 147
140 5				0,0030						11 294	chata č.e.134
141 1				1,3350						8 162	
142 1				0,3181						8 163	
142 2				0,2761						8 164	
143 1				0,1395						8 165	
143 2				0,6604						8 166	
144				0,2527						8 167	
179 6								0,0007	NE	11 295	pláž r.Datlik
193 2					0,0059	0,0039			NE	8 170	PP Ro-Da, boční přítok Roudničky
210 3				4,2122						8 236	Špitálský les
232 1					4,4131	1,2154			NE	8 218	r.Roudnička, PP Ro-Da
233 1								0,2778	NE	8 189	dřeviny na mokřadu Roudnička, PP Ro-Da
233 2						0,5323			NE	8 190	dřeviny na mokřadu Roudnička, PP Ro-Da
233 3								0,1449	NE	8 191	mokřad Roudnička v PP Ro-Da
233 4								0,1123	NE	8 192	mokřad Roudnička v PP Ro-Da
234 2		0,1752								8 193	zahradá hájovny Datlik
234 3								0,8059	NE	8 194	mokřad Roudnička v PP Ro-Da

234	4							0,5379		NE	8 195	oliše na mokřadu Roudnička v PP Ro-Da	
234	5							0,5687		NE	8 196	bývalé plůdkové rybníčky PP Ro-Da	
234	6								3,2259	NE	8 197	mokřad Roudnička v PP Ro-Da	
234	7						0,1028	0,9038		NE	8 198	mokřad Roudnička v PP Ro-Da	
234	8						0,1397	0,1047		NE	8 199	rybník Roudnička PP Ro-Da	
234	13								0,0092	NE	8 201	hráz u hájovny Datlik	
453	4								0,1704	ANO	8 242	cesta mezi 113B-C	
458	1								0,3860	ANO	8 203	cesta v odd.112	
celkem		0,0000	0,1752	0,0000	63,4428	4,6615		3,8667	0,0000				
k.ú. celkem													
77,2793													

Rusek

743674

LV 10001

číslo parcely	orná půda 2	užívané lesnick. činnosti 5	trvalý travní porost 7	lesní pozemky 10	rybníky nádrže 11	nepro- duktivní mokřady 11	užívané lesnickou činností 13	ostatní plochy 14	PUPFL	číslo majetku	poznámka
č.482	12							0,1800	NE		plantáž ván.stromků
č.482	13							0,0500	NE		plantáž ván.stromků
č.482	2							1,1800	NE		plantáž ván.stromků
č.481								0,2400	NE		plantáž ván.stromků
č.480								0,1700	NE		plantáž ván.stromků
č.479								0,1900	NE		plantáž ván.stromků
č.477								0,3000	NE		plantáž ván.stromků
celkem	0,0000	0,0000	0,0000	0	0,0000	0,0000	0,0000	2,3100			
										k.ú. celkem	2,3100

Svinary

760765

LV 10001

číslo parcely	orná půda	užívané lesnick. činnosti	trvalý travní porost	lesní pozemky	rybníky nádrže	nepro- duktivní mokřady	užívané lesnickou činností	ostatní plochy	PUPFL	číslo majetku	poznámka
	2	5	7	10	11	11	13	14			
279 1				0,3815						8 643	2B
279 2				0,0045						10 595	chata v 2 B č.e.196
279 3				0,0042						10 596	chata v 2 B č.e.195
279 4				0,0050						10 597	chata v 2 B č.e.194
305				15,0510						8 811	2B
356 2				0,0066						11 482	chata v 2B č.e.190
356 3				0,0047						11 483	chata v 2B č.e.189
363 1				2,0392						8 665	3B
431								0,0724	NE	8 670	cesta u h.U Str.ryb.
437 1								0,3685	NE	8 671	c.podél okraje lesa 9A,B
celkem	0,0000	0,0000	0,0000	17,4967	0,0000	0,0000	0,0000	0,4409			
										k.ú. celkem	17,9376

Třebeš

647047

LV 10001

číslo parcely	orná půda	zahrady skutečné	užívané lesnick. činnosti	trvalý travní porost	lesní pozemky	rybníky nádrže	nepro- duktivní mokřady	zastavěné stavbami města	užívané lesnickou činností	ostatní plochy	PUPFL	číslo majetku	poznámka
	2	5	5	7	10	11	11	13	13	14			
82	4				1,0067							5995	119 A
82	16				0,6416							6000	119 A
82	17				0,1944							11543	119 B
180	4				0,1212							10486	114 B
186	1				0,1588							19108	114 B
186	4				0,0397							10532	114 B
186	5				0,0544							12549	114 B
186	6				0,0206							12550	114 B
186	7				0,0035							11980	114 B
677										0,0242	NE	6408	cesta k D., PP Ro-Da
celkem	0,0000	0,0000	0,0000	0,0000	2,2409	0,0000	0,0000	0,0000	0,0000	0,0242			
											celkem		2,2651
											k.ú.		

Věkoše

726583

LV 10001

číslo parcely	orná půda	užívané lesnick. činnosti	trvalý travní porost	lesní pozemky	rybníky nádrže	nepro- duktivní mokřady	užívané lesnickou činností	ostatní plochy	PUPFL	číslo majetku	poznámka
63	2	5	7	10	11	11	13	14		8046	
				0,0772							
celkem	0	0	0	0,0772	0	0	0	0			
k.ú. celkem										0,0772	

číslo parcely	orná půda 2	užívané lesnick. činnosti 5	trvalý travní porost 7	lesní pozemky 10	rybníky nádrže 11	nepro- duktivní mokřady 11	užívané lesnickou činností 13	ostatní plochy 14	PUPFL	číslo majetku	poznámka
81				6,9833						10 299	
287				2,6539						10 300	
562 1				40,8427						10 302	
562 2								2,3191	ANO	10 409	zp.cesta od Klusánek na J
562 3				46,5532						10 303	
563 1				25,7246						10 304	
563 3	0,192									10 402	Kapounky
563 4				0,139						10 305	
563 5		0,0975								10 451	Kapounky
563 6				0,2293						10 306	
563 7			0,1022							10 437	Kapounky
563 8								0,0286	NE	10 410	Kapounky, cesta
564				89,301						10 307	
565 1				90,5122						10 308	
565 2				58,465						10 309	
566								0,3441	ANO	10 411	cesta v odd.230
567				19,9402						10 310	
568 1				0,8974						10 311	
568 2				46,3793						10 312	
569				51,815						10 313	
570 1								0,2216	ANO	10 412	zp.c. Severní automobilka
570 2								2,8094	ANO	10 413	Sev.autom, půlící čárka
570 3								0,0602	ANO	10 414	cesta v odd.229
571				48,0203						10 314	
572 1				37,3439						10 315	
572 4	0,3546									10 403	Poděbradka
572 5				0,0928						10 415	lísky za Poděbradkou
572 6			0,4006							10 387	Poděbradka
572 7				0,2702						11 640	poříčko u Poděbradky
573				67,8834						10 316	

Bělečko

601942

LV 205

číslo parcely	orná půda	užívané lesnick. činnosti	trvalý travní porost	lesní pozemky	rybníky nádrže	11	nepro- duktivní mokřad	11	užívané lesnickou činností	13	ostatní plochy	14	PUPFL	číslo majetku	poznámka
330	1			4,1402										10902	
340	2										0,1095		NE	10903	polní cesta
360											0,0134		ANO	10904	součást 244C11
celkem	0	0	0	4,1402	0	0	0	0	0	0	0	0,1229			
													k.ú. celkem	4,2631	

Bohuslavice nad Metují

606464

LV 531

číslo parcely	orná půda	užívané lesnick. činnosti	trvalý travní porost	lesní pozemky	rybníky nádrže	nepro- duktivní mokřady	užívané lesnickou činností	ostatní plochy	PUPFL	číslo majetku	poznámka
	2	5	7	10	11	11	13	14			
1026 4								0,1713	NE	10428	PR Zbytek
1028 2								0,0267	NE	10429	PR Zbytek
1029 1				0,5438						10344	PR Zbytek
celkem				0,5438				0,1980			
									k.ú. celkem	0,7418	

číslo parcely	orná půda	užívané lesnickou činností	trvalý travní porost	lesní pozemky	rybníky nádrže	nepro- duktivní mokřady	užívané lesnickou činností	ostatní plochy	PUPFL	číslo majetku	poznámka
	2	5	7	10	11	11	13	14			
1091	1			1,3228							pod ch. U Supa
1123	1			2,0479					ANO		bývalá louka
1153	1			0,5151						17458	
1154				0,1387					ANO	17459	prameniště u ch.Kukačka
1208	10			0,0519					ANO		nad ch. U Supa
1217	1			0,1292							u ch.Kukačka
1267				0,4622					ANO		u ch.Kukačka
1268	1			0,0719						17460	u ch.Kukačka
1268	3			0,1800						17461	u ch.Kukačka
1446	11			0,6346						17462	u ch.Kukačka
1446	12			0,4534						16753	
1446	13			0,0241						17463	
1446	14			0,0955						16754	
celkem			0,0000	6,1273				0,0000			

k.ú.	celkem:	6,1273
------	---------	--------

Hoděšovice

640255

LV 127

číslo parcely	orná půda	užívané lesnick. činnosti	trvalý travní porost	lesní pozemky	rybníky nádrže	nepro- duktivní mokřady	užívané lesnickou činností	ostatní plochy	PUPFL	poznámka
	2	5	7	10	11	11	13	14		
285	1			2,2803						
286	1			3,8321						
291	1		1,7417							PR Mazurovy chalupy
295	1		2,1161							PR Mazurovy chalupy
304				0,1367						
305				1,8226						
308			1,0073							PR Mazurovy chalupy
309			0,7506							PR Mazurovy chalupy
310						0,0151				u louky
311			0,7856							PR Mazurovy chalupy
312			0,0908							PR Mazurovy chalupy
316			0,7193							PR Mazurovy chalupy
320			2,2943							PR Mazurovy chalupy
327				4,3869						
328	8			8,1503						
328	11			6,9384						
329	8							0,1742	ANO	cesta
329	9			0,6101						
330	3							0,2408	ANO	
334	3							0,0441	ANO	od pí Vanýskové
539	5			165,7817						
539	10	0,2411								ovocný sad u h. Bažantnice
571								0,8140	ANO	Hradečnice
572								0,1666	ANO	PR Mazurovy chalupy
celkem	0,0000	0,2411	9,5057	193,9391	0,0000	0,0151	0,0000	1,4397		
									k.ú. celkem	205,1407

Pec pod Sněžkou

718637

LV 21

číslo parcely	orná půda	užívané lesnick. činnosti	trvalý travní porost	lesní pozemky	rybníky nádře	nepro- duktivní mokrady	užívané lesnickou činností	ostatní plochy	PUPFL	číslo majetku	poznámka
336	1			0,3540						10395	KRNAP
337				0,0224						10433	KRNAP
								14			
celkem	0	0	0	0,3764	0	0	0	0			
										k.ú. celkem	0,3764

Vysoká nad Labem

788082

LV 10003

číslo parcely	orná půda 2	užívané lesnick. činnosti 5	trvalý travní porost 7	lesní pozemky 10	rybníky nádrže 11	nepro- duktivní mokřady 11	užívané lesnickou činností 13	ostatní plochy 14	PUPFL	číslo majetku	poznámka
219	1			1,4787						10375	
1275	1			3,4203						10378	
1275	2			0,4594						10379	
1286	2			12,3116						10380	
1286	5			1,7643						10381	
1286	7			0,2587						10382	
1287	2			31,7862						10383	
1293	2			0,2269						10384	
celkem	0,0000	0,0000	0,0000	51,7061	0,0000	0,0000	0,0000	0,0000			
										k.ú.	celkem
											51,7061

Seznam cest na LHC Městské lesy Hradec Králové												
poř. čís.	evid. čís.	číslo majetku	k.ú.	název	oddělení	penetr	štěrk k 1.1.1995	cizí	celkem	nové po 1.1.1995	plán	cizí
					od-do	m	m	m	m	m		
7	33	9454	Běleč n.O.	K březovému kolu	221A-221B		360		360			
8	33	9454	Běleč n.O.	Automobilka severní	220A-217B		2400		2400			
91		9455	Běleč n.O.	K dubovému kolu	238B-234B					2700		
21	34	9456	Běleč n.O.	Kolifikovaná	237B-206B		2400		2400			
18	40	9457	Běleč n.O.	Zelená cesta	227C-245A		1500		1500			
10	45	9458	Běleč n.O.	Sládkova - šutrovník	231 A -					300		
11	45	9458	Běleč n.O.	Sládkova - šutrovník	232C-241C		900		900			
12	45	9458	Běleč n.O.	Sládkova - šutrovník	208C-222B		1600		1600			
13	49	9459	Běleč n.O.	Zelená cesta - oborská	224A-222C		1400		1400			
13	49	9459	Běleč n.O.	Zelená cesta - oborská	222C-240A		1100		1100			
13	49	9459	Běleč n.O.	Zelená cesta - oborská	240 C					300		
14	47	9460	Běleč n.O.	Automobilka jižní	233B-240A		1900		1900			
14	47	9460	Běleč n.O.	Automobilka jižní	240 A,B					250		
15	48	9461	Běleč n.O.	Poděbradská	233A-241D		1300		1300			
74	51	9463	Běleč n.O.	Potočná	218A-234A		1400		1400			
22	35	9464	Běleč n.O.	Podzásepská	230B-221B		1300		1300			
19	39	9469	Běleč n.O.	Půllici čárka	246B-228B		1100		1100			
19	39	9469	Běleč n.O.	Půllici čárka	227A-219A					1000		
16	41	9470	Běleč n.O.	Písková	236E-234C		1800		1800			
107	43	9471	Běleč n.O.	u hájovny Poděbradka	243A		500		500			
107	43	9471	Běleč n.O.	u hájovny Poděbradka	244 B-D					500	150	
72		9475	Běleč n.O.	Na spáleníšti	210B-209C		1000		1000			
75		9476	Běleč n.O.	Dlouhé paseky	224A-224C		700		700			
75		9476	Běleč n.O.	Dlouhé paseky	223B-223C					600		
76		9477	Běleč n.O.	Pod Marokánkou	224B-216A					800		
76		9477	Běleč n.O.	Pod Marokánkou	216A-208D					550	200	
77		9478	Běleč n.O.		216A-215C					1000		
78		9479	Běleč n.O.	Přes králičův stůl	207A-223B		1300		1300			
78		9479	Běleč n.O.	Přes králičův stůl	223B-232B					1000	700	
79		9480	Běleč n.O.	Ševcovka	208C-216C		800		800			
80		9481	Běleč n.O.	Ke školce	222B-214A					1100		

81	9482	Béleč n.O.				240 C				200	
82	9483	Béleč n.O.	Jižní hranice			241D-240B				1200	
83	9484	Béleč n.O.				242B-241B				350	
84	9485	Béleč n.O.	U spálené borovice			243C	300		300		
84	9485	Béleč n.O.	U spálené borovice			242D-242C				700	
85	9486	Béleč n.O.	Pod kostelíkem			243B-233A				650	
85	9487	Béleč n.O.				243C-242D				200	
90	482	Béleč n.O.	U studánky			243A-234D	300		300		
93	480	Béleč n.O.	Korábek			234A	400		400		
182	9490	Béleč n.O.				211,205B				350	
208	9491	Béleč n.O.				220				550	
141	9492	Béleč n.O.				212B				550	
226	9493	Béleč n.O.				213A, 206A				700	
227	9494	Béleč n.O.				212B - 212A				600	
142	9495	Béleč n.O.				219A-211B				1100	
143	9496	Béleč n.O.	Kolem bunkru			227A-228A				1000	
73	9497	Béleč n.O.	Řešátka			218C-225C	1100		1100		
144	9498	Béleč n.O.				227B-219B				600	
145	9500	Béleč n.O.				237B-237A				400	250
146	9501	Béleč n.O.				228A				500	300
102	9521	Béleč n.O.	K Bělečskému rybníku			209B-210B	800		800		
103	9522	Béleč n.O.	Kolem Šanovce			216A-224B	1400		1400		
147	9554	Béleč n.O.	Košťalka			237B - 228B				750	
148	9555	Béleč n.O.				245A-246B				750	
149	9556	Bélečko	Švestková alej			244A-pole				200	350
150	9557	Béleč n.O.				241A-243A				900	100
151	9558	Béleč n.O.	Častovec			203B-202A				650	
152	12429	Béleč n.O.	Letecká střelnice			228-227				700	
160	12430	Béleč n.O.				227C-236C				800	
167	12431	Béleč n.O.	Přes písník			202A-203B				1050	
170	12432	Béleč n.O.				207B-207A				600	
9	12433	Béleč n.O.	Spáleniště			220A-219A	1000		1000		
9	12433	Béleč n.O.	Spáleniště			219 A,B				400	
71	469,471	Béleč n.O.	Protipůlící			212A-212B	900		900		
108	12436	Béleč n.O.	Jeřábův důl			220A	1000		1000		
109	12437	Béleč n.O.				214C	500		500		

110	12438	Běleč n.O.	Zabítý	217A		600			300	350	
203	12440	Běleč n.O.		222B-222C					700		
204	12441	Běleč n.O.		224C-223B					600		
205	12442	Běleč n.O.		231A,B					750		
223	12443	Běleč n.O.		230B-229B					1000		
92	12505	Běleč n.O.		237A-228A							
23	9465	Hoděšovice	Podzásepská II	93B-248A		1000					
24	9466	Hoděšovice	Bažantnice stará	248C-247E		600					
137	9467	Hoděšovice	Bažantnice nová	249C-248C		1400					
20	9468	Hoděšovice	Přes Mazurky	238A-247A		800					
116	9524	Hoděšovice		249A,B		500					
134	12439	Hoděšovice	Bělečnice	246		130					
86	12446	Hoděšovice	K louce	247C-246C		850	350	1200			
87	12447	Hoděšovice	Za hájenkou	248C-247E					750		
100	12448	Hoděšovice	Parýzánský bunkr	246C-246A					1300		
101	12449	Hoděšovice	Enklávy	louka					550	800	
117	12450	Hoděšovice		248A,C					450		
158	12451	Hoděšovice		238A-229D					300	400	
159	12452	Hoděšovice		249C					400		
168	12453	Hoděšovice		248C					400		
171	12454	Hoděšovice		247D					200	150	
172	12455	Hoděšovice	V jedlině	238C - 247B					500		
178	12456	Hoděšovice		248A					200		
119	12457	Kluky	K Datlíku	120A					625		500
121	12458	Kluky	Hráz Cikán	120A		300					
3	9434	NHK	Písečnice	69B-73B	2900						
4	9434	NHK	Písečnice	73A-60D	1000						
5	9434	NHK	Písečnice	60C-47C	700						
6	9434	NHK	Písečnice	47C-5B	2700						
31	9435	NHK	Cesta myslivců	90A	400						
31	9435	NHK	Cesta myslivců	101A,B	400						
30	9436	NHK	Do stup	89B-99B	800						
30	9436	NHK	Do stup	109A	300						

29	76	9437	NHK	Ke křivé lípě	89C-106A	1500	1500		
29	76	9437	NHK	Ke křivé lípě				500	
28	77	9438	NHK	K písniku	107A-105A	1100	1100		
27	78	9439	NHK	K seníku stará+ nová	84A-105B	1200	1200		
34	79	9441	NHK	Karliček	79A-76A	1700	1700		
34	601	9441	NHK	Karliček	75A-74A	700	700		
35	80	9442	NHK	K rohové školce	57C-66A	1200	1200		
35	585	9442	NHK	K rohové školce	66A-64A	1100	1100		
36	81	9443	NHK	Ke kříži	57B-43A	900	900		
41	82	9444	NHK	Masné krámy	41B-65A	1500	1500		
115	83	9445	NHK	U zděné boudy	31C	300	300		
57	84	9446	NHK	Hráz	12C-21D	800	800		
49	č.85	9447	NHK	Hadovka	21C-25B	2600	2600		
50	č.85	9448	NHK	Škvářovka	36A-35A	600	600		
50		9448	NHK	Škvářovka	35B-34B	700	700		
48	86	9449	NHK	K dubu	28B-52B	1200	1200		
48	591	9449	NHK	K dubu - nadjezd	10A-19B	700	700		
47	87	9450	NHK	Třebechovka	52B-49B	1600	1600		
55	88	9451	NHK	Přes Malinův most	18A-6A	1200	1200		
45	89	9452	NHK	Telefonka	6B-61A	2200	2200		
1	154	9453	NHK	Hradečnice		1900	1900		
2	154	9453	NHK	Hradečnice	73B-93B	1300	1300		
7	33	9454	NHK	K březovému kolu	47A-58C	740	740		
215		9502	NHK	do 109	109A, 110A			200	400
99		9506	NHK	K altánu	92A	500	500		
99		9506	NHK	K altánu	103 A			500	
184		9510	NHK		109 A			300	
187		9511	NHK		100 A			400	
220		9512	NHK	Zkusné plochy	105A, 73B			1200	
96		9513	NHK		68B-57B	800	800		
217		9514	NHK	Tmavá čárka	89A-86A			900	700
216		9515	NHK		98B-87A			650	
221		9517	NHK		84A-85A + 73A-72A			800	
52	598	9518	NHK	Za Haltyřem	14A-13B	1000	1000		
52	598	9518	NHK	Za Haltyřem	15A				400
62		9519	NHK	Bunkrovka	28B-27B	500	500		

62	9519	NHK	Bunkrovka	27C-25C				900		
43	9520	NHK	Kolem Výskytu	59A-93A	1600	1600				
206	9523	NHK		80A				400		
218	9525	NHK		97A-86B				450		
98	9526	NHK	Habriřna	106A-85A				1200		
32	72	NHK	Třetí kanál	101B-109A	1400	1400				
32	530	NHK	Třetí kanál	108A-107B	900	900				
154	9529	NHK	Přes 95	95 A				400		
197	9530	NHK		94 A, 93B					450	
200	9531	NHK		104 A,B				300		
37	578-577	NHK	Na plynu	32C-68A	1700	1700				
37	9532	NHK	Na plynu	79A				400		
193	9533	NHK	Cikánský plácek 1	31C				200	100	
39	9534	NHK	K jílové školce	43A-78A	1400	1400				
39	9534	NHK	K jílové školce					200		
185	9536	NHK		80A-79B				400		
162	9537	NHK	Češík	44 A				600		
173	9538	NHK	Peřinův pomník	45A				400		
199	9539	NHK		54A				400		
40	9540	NHK	Hraniční	52A-77A	1500	1500				
165	9542	NHK		21B-21A				500		
195	9543	NHK		11B, 20A				600	200	
56	9544	NHK	Podle střelnice	21A-20A				900		
56	9544	NHK	Podle střelnice	19-18A					600	
59	9545	NHK	K břízám	11B-19A	800	800				
59	9545	NHK	K břízám	28A					250	
190	9546	NHK		19A-B				400		
46	9547	NHK	Vičí jámy	51A	400	400				
46	9547	NHK	Vičí jámy	62A-61A				800		
192	9548	NHK		50B				200	200	
196	9549	NHK		8B, 18B				500	100	
61	9550	NHK	Nasibulinka	6B-61A				2200		
191	9551	NHK		60A,48A,48B,60B				300	100	
189	9552	NHK		36A-B, rozčl.36				400		
51	599	NHK	U školky	23A-22B	1000	1000				
51	599	NHK	U školky	24A-25A				300	150	

53	563	12434	NHK	Bělečská	5C-3B	1400	1400					
26	560	12459	NHK	K rezervaci (PP Černá stáň	105C-104D	1000	1000					
26	560	12459	NHK	K rezervaci (PP Černá stáň	104D		200					
33	566-567	12460	NHK	K nahnutému kameni 1	100A-97A	1650	1650					
201		12460	NHK	K nahnutému kameni 2	97A-94B		600	500				
38	582	12461	NHK	K cvičáku	45A	500	500					
42	561	12462	NHK	K věži	64A-75A	800	800					
97		12463	NHK	K Výskytu 1	73A-72A	300	300					
58	587	12466	NHK	Za valem	12A-21A	1000	1000					
58	587	12466	NHK	Za valem	21C-30A		400					
60		12467	NHK	U kabátu	7A-50A		1500	400				
63		12468	NHK	první kanál	81C-91A	600	600					
63		12468	NHK	první kanál	102A		400					
64	551	12469	NHK	U Bříččky	92A-102A	900	900					
64	551	12469	NHK	U Bříččky	102A-103A		600					
88		12470	NHK	Na kalhotech	35B-4C		900	500				
89	597	12471	NHK	Třebechovka II	47C-46A	400	400					
89	597	12471	NHK	Třebechovka II	48B-46B		300	100				
94		12472	NHK	Táborek	90A	1000	1000					
95	570,573	12473	NHK	Pod křivou lípou	98B-108A	400	400					
95	570,573	12473	NHK	Pod křivou lípou	108 A			150				
105		12474	NHK		58A	300	300					
106		12475	NHK	Pod parkovištěm	81B-81C			500				
111		12476	NHK		6B-16B	400	400					
125		12477	NHK	Smifická hráz 1- asfalt. silni	12A-12C	400	200	600				
126		12478	NHK	Smifická hráz 2	11A-8B	1300	1300					
127		12478	NHK	Smifická hráz 3	7A-9B	1100	1100					
153		12479	NHK	Dubišarka	5C-48B			1200	800			
155		12480	NHK		102A			300				
156		12481	NHK		92 A			300				
157		12482	NHK	Lečovka	102-103			200	300			
161		12483	NHK	K Jámě	33A			150		250		
163		12484	NHK		43 A 7				500			
164		12485	NHK		943B			500				
166		12486	NHK	Přes 38	38A			250	150			
174		12487	NHK	U židova jezera	62AB			550				

175		12488	NHK	Přes 49	49AB				600		
176		12489	NHK		44A				400	200	
177		12490	NHK		41B				250		
224		12491	NHK		58C-70A				650		
225		12492	NHK		59B				300	150	
202		12496	NHK		43A-30B				800		
207		12497	NHK		59 A-B				250	100	
210		12498	NHK		103A				400	200	
214		12499	NHK		101A				300		
219		12500	NHK		105C-106A				250		
222		12501	NHK		72A-73A				400		
223		12502	NHK		71B-82C				500		
209		12503	NHK	Cikánský plácek 2	43				850		
180		12504	NHK	mezi lesem a chatami	45A				250		
44	565	12506	NHK	K Výsytu 2	73A-70B	1400	1400				
198		12507	NHK		109					300	
		16845	NHK	v Prachárně							
69		9473	Plačice	Borovinka	116A	1000	1000				
69		9473	Plačice	Borovinka	116A				100		
112	70	9432	Roudnička	Nad Cikánem	112B	500	500				
66	71	9433	Roudnička	Peckovka	112A-B	100	100				
118		9499	Roudnička	Podzámčí	113 B				300	300	150
113		9503	Roudnička	Tomkovství	112D	200	200				
186		9507	Roudnička		112 B				300		
120		9508	Roudnička		113 C					200	
183		9509	Roudnička		112 C				200		
114	553	12444	Roudnička	Doubky	121B-113A	900	900				
169		12445	Roudnička		113A					700	
212		12464	Vysoká n.L.		112A				150		
128		12465	Svinary		9A-9B	800	800				
119		12495	Třebeš	K Datlíku (půlka c. pod siln	120A				75		

Seznam staveb (kromě lesních cest) v nájmu Městských lesů Hradec Králové a.s.

název	adresa /lokalizace/	katastrální území	parc.č.	druh pozemku	číslo majetku
lovecká chata Výskyt maštal	u Zeleného sloupku	Nový Hradec Králové Nový Hradec Králové	943/40 3722	10 13	10216
rybník Roudnička	bez hráze	Roudnička	232/1 234/8 193/2 234/7	11 11 11 11	10279
rybník Datlík	bez hráze hráz	Kluky	163/2 163/9	11 14	10273
rybník Cikán	bývalá odchozna rybního píudku bez hráze hráz	Roudnička Kluky	č. 234/5 427/1 458/2 458/3	11 11 14 14	10280 10272
rybník Bříčka	bez hráze hráz	Nový Hradec Králové	941/3 941/16 3693 č.941/10	11 14 13 10	10276
rybník Plachta	bez hráze část hráze	Nový Hradec Králové	457/3 č.293/3	11 14	10274
rybník Jáma	včetně hráze	Nový Hradec Králové	446	11	10275
rybník Výskyt	včetně hráze	Nový Hradec Králové	943/21	11	10277
rybník U Kříže	bez hráze hráz	Nový Hradec Králové	č. 942/10 č.942/14	10 14	10224
rybník Šanovec	bez hráze hráz	Běleč nad Orlicí	590/2 č.590/1	11 10	10222
rybník Cesta myslivců	včetně hráze	Nový Hradec Králové	č.942/79	10	16621
rybníčky Na Olšině	včetně hráze	Nový Hradec Králové	č. 942/76	10	17099
rybník Češík	hráz Češík I hráz Češík II bez hráze Češík I i II	Nový Hradec Králové	3757 3758 č.942/10	13 13 10	