

16

586 01 Jihlava

Pozemkový fond České republiky

Sídlo: Praha 3, Husinecká 1024/11a, PSČ 130 00

zastoupený Ing. Jaroslavem Hajátkem, vedoucím Krajského pracoviště pro kraj Vysočina
adresa Fritzova 4, Jihlava 586 01

IČ: 45797072

DIČ: CZ45797072

Zapsán v obchodním rejstříku vedeném Městským soudem v Praze, odd. A, vložka 6664

Bankovní spojení: 518004524/0600

(dále jen „pronajímatel“)

- na straně jedné –

a

obchodní firma : **Zemědělské obchodní družstvo Vilémov**

sídle : Vilémov u Golčova Jeníkova 582 83

IČO : 00123170

DIČ: CZ00123170

Zapsán v obchodním rejstříku vedeném KS Hradci Králové, oddíl Dr XXIV, vložka 1126,
oprávněná osoba jednat za právnickou osobu:

Hilka Franěk - místopředseda představenstva

(dále jen "nájemce")

- na straně druhé -

uzavírají

**dodatek č. 2
k nájemní smlouvě č. 131N07/18**

Čl. I

Smluvní strany uzavřely dne 14.12.2007 nájemní smlouvu č. 132N07/18 (dále jen "smlouva").

Čl. II

Z důvodu digitalizace v k.ú. Klášter u Vilémova a Vilémov u Golčova Jeníkova Vám upravujeme nájemní smlouvu dle přílohy č. 1.

Čl. III

Smluvní strany se dohodly na tom, že s ohledem na skutečnosti uvedené v čl. II tohoto dodatku se nově stanovuje výše ročního nájemného na částku 12 076,- Kč (slovy: Dvanácttisícšedesátšest korun českých).

K 1.10.2011 je nájemce povinen zaplatit částku 11 157,- Kč (slovy: Jedenácttisícstopadesátšedem korun českých).

11.10.11

Čl. IV

Tento dodatek nabývá platnosti dnem podpisu oběma smluvními stranami.

Čl. V

Tento dodatek je vyhotoven ve třech stejnopisech, z nichž každý má platnost originálu. Jeden stejnopis přebírá nájemce a ostatní jsou určeny pro pronajímatele.

Čl. VI


Smluvní strany po přečtení tohoto dodatku prohlašují, že s jeho obsahem souhlasí a že je shodným projevem jejich vážné a svobodné vůle, a na důkaz toho připojují své podpisy.

V Jihlava dne 30.8.2011

Pozemkový fond ČR
krajské pracoviště pro kraj Vysočina
Fritžova 4
586 01 Jihlava ⑦

Pozemkový fond České republiky
vedoucí krajského pracoviště
Ing. Jaroslav Hajátko
pronajímatel

Za správnost: *Slámová Jolana*


.....
Podpis

Priloha č.1

Výpočet dodatku pro nájemní smlouvu č.131N07/18

Datum tisku: 19.8.2011

Spočítáno ke dni: 1.10.2011

Parcela / Díl Skup.	Výměra [m2]	Datum přidání	Datum vydání	Počet dní	Nájem [Kč]
Vydané parcely					
Klášter u Vilémova					
156 2 0 5	52 123	14.12.2007	5.12.2010	65	478,03
160 75 0 5	127	14.12.2007	5.12.2010	65	1,16
343 3 0 5	4 222	14.12.2007	5.12.2010	65	38,72
371 14 0 5	1 892	14.12.2007	5.12.2010	65	17,35
415 3 0 5	276	14.12.2007	5.12.2010	65	2,53
644 0 0 5	1 043	14.12.2007	5.12.2010	65	9,56
	59 683				547,36
Vilémov u Golčova Jeníkova					
899 0 0 5	5 795	14.12.2007	16.2.2011	138	148,77
1 344 0 0 5	13 020	14.12.2007	16.2.2011	138	334,25
1 377 0 0 5	9 801	14.12.2007	16.2.2011	138	251,61
1 560 0 0 5	3 144	14.12.2007	16.2.2011	138	80,71
	31 760				815,34
	91 443				1 362,70
Stávající parcely					
Borek u Chotěboře					
590 0 0 5	2 147	14.12.2007		365	102,19
	2 147				102,19
Dálčice					
137 0 0 5	1 342	14.12.2007		365	63,07
322 0 0 5	254	14.12.2007		365	11,93
	1 596				75,00
Heřmanice u Vilémova					
148 18 0 2	1 669	30.6.2010		365	97,97
537 0 0 2	879	30.6.2010		365	51,59
538 0 0 2	1 137	30.6.2010		365	66,74
540 0 0 2	3 187	30.6.2010		365	187,07
541 0 0 2	842	30.6.2010		365	49,42
542 0 0 2	360	30.6.2010		365	21,13
549 2 0 2	453	14.12.2007		365	22,33
550 0 0 2	1 514	30.6.2010		365	88,87
605 1 0 2	7 388	14.12.2007		365	364,22
758 0 0 2	914	30.6.2010		365	53,65
769 0 0 2	1 090	30.6.2010		365	63,98
	19 433				1 066,97
Hostovlice					
120 2 0 2	1 549	14.12.2007		365	68,00
120 3 0 2	529	14.12.2007		365	23,22
	2 078				91,22
Klášter u Vilémova					
156 1 2	52 123	6.12.2010		299	2 621,66
160 130 2	127	6.12.2010		299	6,38
165 0 0 2	601	14.12.2007		365	30,95
185 0 0 2	1 906	14.12.2007		365	98,15

Výpočet dodatku pro nájemní smlouvu č.131N07/18

Datum tisku: 19.8.2011

Spočítáno ke dni: 1.10.2011

Parcela	/	Díl	Skup.	Výměra [m2]	Datum přidání	Datum vydání	Počet dní	Nájem [Kč]
Stávající parcely								
Klášter u Vilémova								
343	32		2	4 222	6.12.2010		299	212,36
369	48		2	1 892	6.12.2010		299	95,16
422	42		2	276	6.12.2010		299	13,88
590	2	0	2	173	14.12.2007		365	8,90
644	0		2	1 043	6.12.2010		299	52,46
62 363								3 139,89
Kraborovice								
106	2	0	5	180	14.12.2007		365	8,62
446	0	0	5	194	14.12.2007		365	9,29
374								17,91
Petrovice u Uhelné Příbramě								
412	5	0	5	723	14.12.2007		365	25,44
586	0	0	5	1 460	14.12.2007		365	51,39
587	0	0	5	629	14.12.2007		365	22,14
599	2	0	5	327	14.12.2007		365	11,51
652	0	0	5	856	14.12.2007		365	30,13
654	0	0	5	1 201	14.12.2007		365	42,27
664	0	0	5	345	14.12.2007		365	12,14
5 541								195,02
Pukšice								
730	0	0	5	392	14.12.2007		365	17,28
743	0	0	5	2 070	14.12.2007		365	91,28
749	0	0	5	1 507	14.12.2007		365	66,45
3 969								175,01
Úhrov								
1 084	0	0	2	988	14.12.2007		365	49,69
1 183	0	0	2	4 674	14.12.2007		365	235,10
1 271	0	0	2	7 311	14.12.2007		365	367,74
12 973								652,53
Vilémov u Golčova Jeníkova								
232	15	0	2	1 717	14.12.2007		365	116,58
783	5		2	1 596	17.2.2011		226	79,25
890	6		2	324	17.2.2011		226	100,31
890	7		2	334	17.2.2011		226	103,40
898	6		2	217	17.2.2011		226	67,18
898	14		2	632	17.2.2011		226	195,66
898	15		2	310	17.2.2011		226	95,97
898	16		2	214	17.2.2011		226	66,25
898	17		2	1 965	17.2.2011		226	608,34
912	3	0	2	107	14.12.2007		365	7,26
1 157	0	0	2	2 449	14.12.2007		365	166,28
1 164	0	0	2	1 077	14.12.2007		365	73,12
1 257	11	0	2	143	14.12.2007		365	9,70
1 344	0		2	13 020	17.2.2011		226	646,55
1 377	0		2	9 801	17.2.2011		226	486,70
1 470	7		2	3 144	17.2.2011		226	156,12

Výpočet dodatku pro nájemní smlouvu č.131N07/18

Datum tisku: 19.8.2011

Spočítáno ke dni: 1.10.2011

Parcela / Díl Skup.	Výměra [m2]	Datum přidání	Datum vydání	Počet dní	Nájem [Kč]
Stávající parcely					
Vilémov u Golčova Jeníkova					
1 536 0 0 2	1 123	14.12.2007		365	76,25
1 611 0 2	85	17.2.2011		226	26,32
	38 258				3 081,24
Zhoř u Vilémova					
123 0 0 5	6 111	14.12.2007		365	268,88
133 0 0 5	2 636	14.12.2007		365	115,98
134 0 0 5	2 158	14.12.2007		365	94,95
151 0 0 5	5 197	14.12.2007		365	228,66
292 21 0 5	1 544	14.12.2007		365	67,93
292 22 0 5	229	14.12.2007		365	10,07
301 0 0 5	6 026	14.12.2007		365	265,14
306 0 0 5	266	14.12.2007		365	11,70
	24 167				1 063,31
Ždánice u Vilémova					
61 2 0 5	14	14.12.2007		365	0,69
389 0 0 5	1 313	14.12.2007		365	65,12
395 0 0 5	1 374	14.12.2007		365	68,15
	2 701				133,96
	175 600				9 794,24
CELKEM:	267 043				11 157 Kč

Příloha k nájemní smlouvě č. 131N07/18Zemědělské obchodní
družstvo Vilémov
Vilémov 227

Variabilní symbol: 13110718

Uzavřeno: 14.12.2007

Roční nájem:

Datum tisku: 19.8.2011

Účinná od: 14.12.2007

17 306 Kč

Vilémov

Katastr	Parcela	/	Díl	Skup.	Kultura	Číslo LV	Cena za ha [Kč]	Výměra [m ²]	%	Nájem [Kč]
Borek u Chotěboře										
	590	0	0	5	0	10 002	47 600	2 147	1,0	102,19
								2 147		102,19
Dálčice										
	137	0	0	5	0	10 002	47 000	1 342	1,0	63,07
	322	0	0	5	0	10 002	47 000	254	1,0	11,93
								1 596		75,00
Heřmanice u Vilémova										
	148	18	0	2	2	10 002	58 700	1 669	1,0	97,97
	537	0	0	2	2	10 002	58 700	879	1,0	51,59
	538	0	0	2	2	10 002	58 700	1 137	1,0	66,74
	540	0	0	2	2	10 002	58 700	3 187	1,0	187,07
	541	0	0	2	2	10 002	58 700	842	1,0	49,42
	542	0	0	2	2	10 002	58 700	360	1,0	21,13
	549	2	0	2	14	10 002	49 300	453	1,0	22,33
	550	0	0	2	2	10 002	58 700	1 514	1,0	88,87
	605	1	0	2	7	10 002	49 300	7 388	1,0	364,22
	758	0	0	2	2	10 002	58 700	914	1,0	53,65
	769	0	0	2	2	10 002	58 700	1 090	1,0	63,98
								19 433		1 066,97
Hostovlice										
	120	2	0	2	2	10 002	43 900	1 549	1,0	68,00
	120	3	0	2	2	10 002	43 900	529	1,0	23,22
								2 078		91,22
Klášter u Vilémova										
	156	1	0	2	2	10 002	61 400	52 123	1,0	3 200,35
	160	130	0	2	7	10 002	61 400	127	1,0	7,79
	165	0	0	2	14	10 002	51 500	601	1,0	30,95
	185	0	0	2	7	10 002	51 500	1 906	1,0	98,15
	343	32	0	2	2	10 002	61 400	4 222	1,0	259,23
	369	48	0	2	2	10 002	61 400	1 892	1,0	116,16
	422	42	0	2	2	10 002	61 400	276	1,0	16,94
	590	2	0	2	7	10 002	51 500	173	1,0	8,90
	644	0	0	2	2	10 002	61 400	1 043	1,0	64,04
								62 363		3 802,51
Kraborovice										
	106	2	0	5	0	10 002	47 900	180	1,0	8,62
	446	0	0	5	0	10 002	47 900	194	1,0	9,29

Příloha k nájemní smlouvě č. 131N07/18

Zemědělské obchodní
družstvo Vilémov
Vilémov 227

Variabilní symbol: 13110718

Uzavřeno: 14.12.2007

Roční nájem:

Datum tisku: 19.8.2011

Účinná od: 14.12.2007

17 306 Kč

Vilémov

Katastr	Parcela	/	Díl	Skup.	Kultura	Číslo LV	Cena za ha [Kč]	Výměra [m ²]	%	Nájem [Kč]
								374		17,91
Petrovice u Uhelné Příbramě										
	412	5	0	5	0	10 002	35 200	723	1,0	25,44
	586	0	0	5	0	10 002	35 200	1 460	1,0	51,39
	587	0	0	5	0	10 002	35 200	629	1,0	22,14
	599	2	0	5	0	10 002	35 200	327	1,0	11,51
	652	0	0	5	0	10 002	35 200	856	1,0	30,13
	654	0	0	5	0	10 002	35 200	1 201	1,0	42,27
	664	0	0	5	0	10 002	35 200	345	1,0	12,14
								5 541		195,02
Fukšice										
	730	0	0	5	0	10 002	44 100	392	1,0	17,28
	743	0	0	5	0	10 002	44 100	2 070	1,0	91,28
	749	0	0	5	0	10 002	44 100	1 507	1,0	66,45
								3 969		175,01
Úhrov										
	1 084	0	0	2	7	10 002	50 300	988	1,0	49,69
	1 183	0	0	2	2	10 002	50 300	4 674	1,0	235,10
	1 271	0	0	2	2	10 002	50 300	7 311	1,0	367,74
								12 973		652,53
Vilémov u Golčova Jeníkova										
	232	15	0	2	2	10 002	67 900	1 717	1,0	116,58
	783	5	0	2	2	10 002	80 200	1 596	1,0	127,99
	890	6	0	2	14	10 002	500 000	324	1,0	162,00
	890	7	0	2	14	10 002	500 000	334	1,0	167,00
	898	6	0	2	14	10 002	500 000	217	1,0	108,50
	898	14	0	2	14	10 002	500 000	632	1,0	316,00
	898	15	0	2	14	10 002	500 000	310	1,0	155,00
	898	16	0	2	14	10 002	500 000	214	1,0	107,00
	898	17	0	2	14	10 002	500 000	1 965	1,0	982,50
	912	3	0	2	5	10 002	67 900	107	1,0	7,26
	1 157	0	0	2	5	10 002	67 900	2 449	1,0	166,28
	1 164	0	0	2	5	10 002	67 900	1 077	1,0	73,12
	1 257	11	0	2	14	10 002	67 900	143	1,0	9,70
	1 344	0	0	2	2	10 002	80 200	13 020	1,0	1 044,20
	1 377	0	0	2	2	10 002	80 200	9 801	1,0	786,04
	1 470	7	0	2	2	10 002	80 200	3 144	1,0	252,14
	1 536	0	0	2	14	10 002	67 900	1 123	1,0	76,25
	1 611	0	0	2	14	10 002	500 000	85	1,0	42,50
								38 258		4 700,06

Zhoř u Vilémova

Příloha
Vari
D
K

Příloha k nájemní smlouvě č. 131N07/18Zemědělské obchodní
družstvo Vilémov
Vilémov 227

Variabilní symbol: 13110718

Uzavřeno: 14.12.2007

Roční nájem:

Datum tisku: 19.8.2011

Účinná od: 14.12.2007

17 306 Kč

Vilémov

Katastr	Parcela	/	Díl	Skup.	Kultura	Číslo LV	Cena za ha [Kč]	Výměra [m ²]	%	Nájem [Kč]
	123	0	0	5	0	10 002	44 000	6 111	1,0	268,88
	133	0	0	5	0	10 002	44 000	2 636	1,0	115,98
	134	0	0	5	0	10 002	44 000	2 158	1,0	94,95
	151	0	0	5	0	10 002	44 000	5 197	1,0	228,66
	292	21	0	5	0	10 002	44 000	1 544	1,0	67,93
	292	22	0	5	0	10 002	44 000	229	1,0	10,07
	301	0	0	5	0	10 002	44 000	6 026	1,0	265,14
	306	0	0	5	0	10 002	44 000	266	1,0	11,70

24 167**1 063,31****Ždánice u Vilémova**

	61	2	0	5	0	10 002	49 600	14	1,0	0,69
	389	0	0	5	0	10 002	49 600	1 313	1,0	65,12
	395	0	0	5	0	10 002	49 600	1 374	1,0	68,15

2 701**133,96****CELKEM:****175 600****12 076 Kč**

VÝPIS Z KATASTRU NEMOVITOSTÍ - KatastrNVE

k datu: 1.7.2011

19.8.2011 12:52:26

Informace o parcele

Okres	Havlíčkův Brod	Obec	Vilémov
Katastrální území	781975 Vilémov u Golčova Jeníkova		
Parcela	783/5 (17.2.2011)		
Výměra	1596 m ²		
Druh pozemku	orná půda		
Řízení	Z-1555/2011 Řízení ukončeno	Parcelní skupina	Katastr nemovitostí - pozemkové
Ochrana pozemku	zemědělský půdní fond (17.2.2011)		
BPEJ	Kód:54200, Výměra bon.Dílu:1596 m ²		
Mapový list	KMD		
LV	Název	Podíl	Typ práv. vztahu
10002	Česká republika	1/1	Vlastnické právo
	Pozemkový fond České republiky, Cast obce:Žižkov Husinecká 1024/11a-Praha, 13000	1/1	Správa nemovitostí ve vlastnictví státu

Informace o parcele

Okres	Havlíčkův Brod	Obec	Vilémov
Katastrální území	781975 Vilémov u Golčova Jeníkova		
Parcela	890/6 (17.2.2011)		
Výměra	324 m ²		
Druh pozemku	ostatní plocha	Využití nem.	ostatní komunikace
Řízení	Z-1555/2011 Řízení ukončeno	Parcelní skupina	Katastr nemovitostí - pozemkové
Mapový list	KMD		
LV	Název	Podíl	Typ práv. vztahu
10002	Česká republika	1/1	Vlastnické právo
	Pozemkový fond České republiky, Cast obce:Žižkov Husinecká 1024/11a-Praha, 13000	1/1	Správa nemovitostí ve vlastnictví státu

Informace o parcele

Okres	Havlíčkův Brod	Obec	Vilémov
Katastrální území	781975 Vilémov u Golčova Jeníkova		
Parcela	890/7 (17.2.2011)		
Výměra	334 m ²		
Druh pozemku	ostatní plocha	Využití nem.	manipulační plocha
Řízení	Z-1555/2011 Řízení ukončeno	Parcelní skupina	Katastr nemovitostí - pozemkové
Mapový list	KMD		
LV	Název	Podíl	Typ práv. vztahu
10002	Česká republika	1/1	Vlastnické právo
	Pozemkový fond České republiky, Cast obce:Žižkov Husinecká 1024/11a-Praha, 13000	1/1	Správa nemovitostí ve vlastnictví státu

Informace o parcele

Okres	Havlíčkův Brod	Obec	Vilémov
Katastrální území	781975 Vilémov u Golčova Jeníkova		
Parcela	898/14 (17.2.2011)		
Výměra	632 m ²		
Druh pozemku	ostatní plocha	Využití nem.	manipulační plocha
Řízení	Z-1555/2011 Řízení ukončeno	Parcelní skupina	Katastr nemovitostí - pozemkové
Mapový list	KMD		
LV	Název	Podíl	Typ práv. vztahu
10002	Česká republika	1/1	Vlastnické právo
	Pozemkový fond České republiky, Cast obce:Žižkov Husinecká 1024/11a-Praha, 13000	1/1	Správa nemovitostí ve vlastnictví státu

Informace o parcele

Okres	Havlíčkův Brod	Obec	Vilémov
Katastrální území	781975 Vilémov u Golčova Jeníkova		
Parcela	898/15 (17.2.2011)		
Výměra	310 m ²		
Druh pozemku	ostatní plocha	Využití nem.	manipulační plocha

Řízení	Z-1555/2011 Řízení ukončeno	Parcelní skupina	Katastr nemovitostí - pozemkové	
Mapový list	KMD			
LV	Název	Podíl	Typ práv. vztahu	
10002	Česká republika	1/1	Vlastnické právo	
	Pozemkový fond České republiky, Cast obce: Žižkov Husinecká 1024/11a- Praha, 13000	1/1	Správa nemovitostí ve vlastnictví státu	

Informace o parcele

Okres	Havlíčkův Brod	Obec	Vilémov	
Katastrální území	781975 Vilémov u Golčova Jeníkova			
Parcela	898/16 (17.2.2011)			
Výměra	214 m2			
Druh pozemku	ostatní plocha	Využití nem.	manipulační plocha	
Řízení	Z-1555/2011 Řízení ukončeno	Parcelní skupina	Katastr nemovitostí - pozemkové	
Mapový list	KMD			
LV	Název	Podíl	Typ práv. vztahu	
10002	Česká republika	1/1	Vlastnické právo	
	Pozemkový fond České republiky, Cast obce: Žižkov Husinecká 1024/11a- Praha, 13000	1/1	Správa nemovitostí ve vlastnictví státu	

Informace o parcele

Okres	Havlíčkův Brod	Obec	Vilémov	
Katastrální území	781975 Vilémov u Golčova Jeníkova			
Parcela	898/17 (17.2.2011)			
Výměra	1965 m2			
Druh pozemku	ostatní plocha	Využití nem.	manipulační plocha	
Řízení	Z-1555/2011 Řízení ukončeno	Parcelní skupina	Katastr nemovitostí - pozemkové	
Mapový list	KMD			
LV	Název	Podíl	Typ práv. vztahu	
10002	Česká republika	1/1	Vlastnické právo	
	Pozemkový fond České republiky, Cast obce: Žižkov Husinecká 1024/11a- Praha, 13000	1/1	Správa nemovitostí ve vlastnictví státu	

Informace o parcele

Okres	Havlíčkův Brod	Obec	Vilémov	
Katastrální území	781975 Vilémov u Golčova Jeníkova			
Parcela	898/6 (17.2.2011)			
Výměra	217 m2			
Druh pozemku	ostatní plocha	Využití nem.	manipulační plocha	
Řízení	Z-1555/2011 Řízení ukončeno	Parcelní skupina	Katastr nemovitostí - pozemkové	
Mapový list	KMD			
LV	Název	Podíl	Typ práv. vztahu	
10002	Česká republika	1/1	Vlastnické právo	
	Pozemkový fond České republiky, Cast obce: Žižkov Husinecká 1024/11a- Praha, 13000	1/1	Správa nemovitostí ve vlastnictví státu	

Informace o parcele

Okres	Havlíčkův Brod	Obec	Vilémov	
Katastrální území	781975 Vilémov u Golčova Jeníkova			
Parcela	1344 (17.2.2011)			
Výměra	13020 m2			
Druh pozemku	orná půda			
Řízení	Z-1555/2011 Řízení ukončeno	Parcelní skupina	Katastr nemovitostí - pozemkové	
Ochrana pozemku	zemědělský půdní fond (17.2.2011)			
BPEJ	Kód:31100, Výměra bon.Dílu:7892 m2 Kód:32911, Výměra bon.Dílu:4524 m2 Kód:55800, Výměra bon.Dílu:604 m2			
Mapový list	KMD			
LV	Název	Podíl	Typ práv. vztahu	
10002	Česká republika	1/1	Vlastnické právo	
	Pozemkový fond České republiky, Cast obce: Žižkov Husinecká 1024/11a- Praha, 13000	1/1	Správa nemovitostí ve vlastnictví státu	

Informace
Okres
Katastrál
Parcela
Výměr
Druh
Říze
Or
E

Informace o parcele

Okres	Havlíčkův Brod	Obec	Vilémov
Katastrální území	781975 Vilémov u Golčova Jeníkova		
Parcela	1377 (17.2.2011)		
Výměra	9801 m ²		
Druh pozemku	orná půda		
Řízení	Z-1555/2011 Řízení ukončeno	Parcelní skupina	Katastr nemovitostí - pozemkové
Ochrana pozemku	zemědělský půdní fond (17.2.2011)		
BPEJ	Kód:31100, Výměra bon.Dílu:229 m ² Kód:32901, Výměra bon.Dílu:4320 m ² Kód:32911, Výměra bon.Dílu:3444 m ² Kód:32914, Výměra bon.Dílu:1722 m ² Kód:32954, Výměra bon.Dílu:86 m ²		
Mapový list	KMD		
LV	Název	Podíl	Typ práv. vztahu
10002	Česká republika	1/1	Vlastnické právo
	Pozemkový fond České republiky, Čast obce:Žižkov Husinecká 1024/11a-Praha, 13000	1/1	Správa nemovitostí ve vlastnictví státu

Informace o parcele

Okres	Havlíčkův Brod	Obec	Vilémov
Katastrální území	781975 Vilémov u Golčova Jeníkova		
Parcela	1470/7 (17.2.2011)		
Výměra	3144 m ²		
Druh pozemku	orná půda		
Řízení	Z-1555/2011 Řízení ukončeno	Parcelní skupina	Katastr nemovitostí - pozemkové
Ochrana pozemku	zemědělský půdní fond (17.2.2011)		
BPEJ	Kód:32954, Výměra bon.Dílu:2358 m ² Kód:34511, Výměra bon.Dílu:177 m ² Kód:55800, Výměra bon.Dílu:609 m ²		
Mapový list	KMD		
LV	Název	Podíl	Typ práv. vztahu
10002	Česká republika	1/1	Vlastnické právo
	Pozemkový fond České republiky, Čast obce:Žižkov Husinecká 1024/11a-Praha, 13000	1/1	Správa nemovitostí ve vlastnictví státu

Informace o parcele

Okres	Havlíčkův Brod	Obec	Vilémov
Katastrální území	781975 Vilémov u Golčova Jeníkova		
Parcela	1611 (17.2.2011)		
Výměra	85 m ²		
Druh pozemku	ostatní plocha	Využití nem.	jiná plocha
Řízení	Z-1555/2011 Řízení ukončeno	Parcelní skupina	Katastr nemovitostí - pozemkové
Mapový list	KMD		
LV	Název	Podíl	Typ práv. vztahu
10002	Česká republika	1/1	Vlastnické právo
	Pozemkový fond České republiky, Čast obce:Žižkov Husinecká 1024/11a-Praha, 13000	1/1	Správa nemovitostí ve vlastnictví státu

Počet parcel	12
Výměra celkem[m ²]	31642

VÝPIS Z KATASTRU NEMOVITOSTÍ - KatastrNVF

k datu: 1.7.2011

19.8.2011 13:08:44

Informace o parcele

Okres	Havlíčkův Brod	Obec	Vilémov
Katastrální území	781959 Klášter u Vilémova		
Parcela	156/1 (6.12.2010)		
Výměra	52123 m²		
Druh pozemku	orná půda	Parcelní skupina	Katastr nemovitostí - pozemkové
Řízení	Z-12048/2010 Řízení ukončeno		
Ochrana pozemku	zemědělský půdní fond (6.12.2010)		
BPEJ	Kód:52904, Výměra bon.Dílu:25849 m ² Kód:52914, Výměra bon.Dílu:20323 m ² Kód:54210, Výměra bon.Dílu:315 m ² Kód:55001, Výměra bon.Dílu:3104 m ² Kód:55011, Výměra bon.Dílu:1252 m ² Kód:55800, Výměra bon.Dílu:233 m ² Kód:56811, Výměra bon.Dílu:1047 m ²		
Mapový list	KMD	Podíl	Typ práv. vztahu
LV	Název	1/1	Vlastnické právo
10002	Česká republika Pozemkový fond České republiky, Cast obce:Žižkov Husinecká 1024/11a- Praha, 13000	1/1	Správa nemovitostí ve vlastnictví státu

Informace o parcele

Okres	Havlíčkův Brod	Obec	Vilémov
Katastrální území	781959 Klášter u Vilémova		
Parcela	160/130 (6.12.2010)		
Výměra	127 m²		
Druh pozemku	trvalý travní porost	Parcelní skupina	Katastr nemovitostí - pozemkové
Řízení	Z-12048/2010 Řízení ukončeno		
Ochrana pozemku	zemědělský půdní fond (6.12.2010)		
BPEJ	Kód:52914, Výměra bon.Dílu:108 m ² Kód:55800, Výměra bon.Dílu:19 m ²		
Mapový list	KMD	Podíl	Typ práv. vztahu
LV	Název	1/1	Vlastnické právo
10002	Česká republika Pozemkový fond České republiky, Cast obce:Žižkov Husinecká 1024/11a- Praha, 13000	1/1	Správa nemovitostí ve vlastnictví státu

Informace o parcele

Okres	Havlíčkův Brod	Obec	Vilémov
Katastrální území	781959 Klášter u Vilémova		
Parcela	343/32 (6.12.2010)		
Výměra	4222 m²		
Druh pozemku	orná půda	Parcelní skupina	Katastr nemovitostí - pozemkové
Řízení	Z-12048/2010 Řízení ukončeno		
Ochrana pozemku	zemědělský půdní fond (6.12.2010)		
BPEJ	Kód:52504, Výměra bon.Dílu:4222 m ²		
Mapový list	KMD	Podíl	Typ práv. vztahu
LV	Název	1/1	Vlastnické právo
10002	Česká republika Pozemkový fond České republiky, Cast obce:Žižkov Husinecká 1024/11a- Praha, 13000	1/1	Správa nemovitostí ve vlastnictví státu

Informace o parcele

Okres	Havlíčkův Brod	Obec	Vilémov
Katastrální území	781959 Klášter u Vilémova		
Parcela	369/48 (6.12.2010)		
Výměra	1892 m²		
Druh pozemku	orná půda	Parcelní skupina	Katastr nemovitostí - pozemkové
Řízení	Z-12048/2010 Řízení ukončeno		
Ochrana pozemku	zemědělský půdní fond (6.12.2010)		

Výpis z programu KatastrNVF

19.8.2011 13:00

3PEJ
Mapový list
_V
10002
Název
Česká republika
Pozemkový fond České republiky, Čast obce: Žižkov Husinecká 1024/11a-
Praha, 13000
Kód:54099, Výměra bon.Dílu:1892 m2
KMD
Podíl
1/1
1/1
Typ práv. vztahu
Vlastnické právo
Správa nemovitostí ve
vlastnictví státu

Informace o parcele

Okres Havlíčkův Brod
Katastrální území 781959 Klášter u Vilémova
Parcela 422/42 (6.12.2010)
Výměra 276 m2
Druh pozemku orná půda
Řízení Z-12048/2010 Řízení ukončeno
Ochrana pozemku zemědělský půdní fond (6.12.2010)
BPEJ Kód:55001, Výměra bon.Dílu:250 m2
Kód:55011, Výměra bon.Dílu:26 m2
Obec Vilémov
Parcelní skupina Katas.

Mapový list
LV
10002
Název
Česká republika
Pozemkový fond České republiky, Čast obce: Žižkov Husinecká 1024/11a-
Praha, 13000
KMD
Podíl
1/1
1/1

Informace o parcele

Okres Havlíčkův Brod
Katastrální území 781959 Klášter u Vilémova
Parcela 644 (6.12.2010)
Výměra 1043 m2
Druh pozemku orná půda
Řízení Z-12048/2010 Řízení ukončeno
Ochrana pozemku zemědělský půdní fond (6.12.2010)
BPEJ Kód:52904, Výměra bon.Dílu:872 m2
Kód:54700, Výměra bon.Dílu:171 m2
Obec Vilémov
Parcelní skupina Katastr nemovitostí - pozemkové

Mapový list
LV
10002
Název
Česká republika
Pozemkový fond České republiky, Čast obce: Žižkov Husinecká 1024/11a-
Praha, 13000
KMD
Podíl
1/1
1/1
Typ práv. vztahu
Vlastnické právo
Správa nemovitostí ve
vlastnictví státu

Počet parcel 6
Výměra celkem[m²] 59683

Pozemkový fond České republiky

Sídlo: Praha 3, Husinecká 1024/11a, PSČ 130 00

zastoupený Ing. Jaroslavem Hajátkem, vedoucím Krajského pracoviště pro kraj Vysočina
adresa Fritzova 4, Jihlava 586 01

IČ: 45797072

DIČ: CZ45797072

Zapsán v obchodním rejstříku vedeném Městským soudem v Praze, odd. A, vložka 666

Bankovní spojení: 518004524/0600

(dále jen „pronajímatel“)

- na straně jedné –
a

obchodní firma : **ZS Vilémov, a.s.**

sídle : Vilémov u Golčova Jeníkova 582 83

IČO : 00123170

DIČ: CZ00123170

Zapsán v obchodním rejstříku vedeném KS Hradci Králové, oddíl B, vložka 3017,

oprávněná osoba jednat za právnickou osobu:

Milan Franěk – místopředseda představenstva

Ing.Milan Sýkora – člen představenstva

(dále jen "nájemce")

- na straně druhé -

uzavírají

dodatek č. 3 k nájemní smlouvě č. 131N07/18

Čl. I

Smluvní strany uzavřely dne 14.12.2007 nájemní smlouvu č. 131N07/18 (dále jen "smlouva").

Čl. II

Z důvodu digitalizace, na základě které jsme Vám upravovali dodatkem č. 2 nájemní smlouvu v k.ú. Vilémov u Golčova Jeníkova vznikla chyba dvojího pronájmu parcely KN 1611 ost.plocha. Vypouštíme Vám tedy tento pozemek od počátku platnosti dodatku č.2 tj. k17.2.2011

Čl. III

Smluvní strany se dohodly na tom, že s ohledem na skutečnosti uvedené v čl. II tohoto dodatku se nově stanovuje výše ročního nájemného na částku 12 033,- Kč (slovy: Dvanácttisíctřicet tři korun českých).

K 1.10.2012 je nájemce povinen zaplatit částku 12 033,- Kč (slovy: Dvanácttisíctřicet tři korun českých).

Z důvodu vypuštění parcely vznikl na nájemní smlouvě přeplatek 26,- Kč (Slovy: Dvacet šest korun českých), žádáme o vyjádření jak máme s přeplatkem nakládat. Pokud neobdržíme odpověď do podpisu dodatku. Přeplatek bude ponechán na další splátku k 1.10.2012

Čl. IV

Tento dodatek nabývá platnosti dnem podpisu oběma smluvními stranami.

Čl. V

Tento dodatek je vyhotoven ve třech stejnopisech, z nichž každý má platnost originálu. Jeden stejnopis přebírá nájemce a ostatní jsou určeny pro pronajímatele.

Čl. VI

Smluvní strany po přečtení tohoto dodatku prohlašují, že s jeho obsahem souhlasí a že je shodným projevem jejich vážné a svobodné vůle. Na důkaz toho připojují své podpisy.

V Jihlava dne 31.1.2012

Pozemkový fond ČR

Krajské pracoviště pro kraj Vysočinu

Řezova 4

586 01 Jihlava

Pozemkový fond České republiky
vedoucí krajského pracoviště
Ing. Jaroslav Hajátko
pronajímatel

Za správnost: *Slámová Jolana*

Sláma

Podpis

Vilémov 221, 000 000
DIČ: CZ00123170, IČ: 00123170

Příloha

Varia

Da

P

Příloha k nájemní smlouvě č. 131N07/18

Zemědělské obchodní
družstvo Vilémov
Vilémov 227

Variabilní symbol: 13110718

Uzavřeno: 14.12.2007

Roční nájem:

Datum tisku: 9.1.2012

Účinná od: 14.12.2007

12 033 Kč

Vilémov

Poznámka	Parcela	Díl	Skup.	Kultura	Číslo LV	Cena za ha [Kč]	Výměra [m ²]	%	Nájem [Kč]	
Borek u Chotěboře										
	590	0	0	5	0	10 002	47 600	2 147	1,0	102,19
								2 147		102,19
Dálčice										
	137	0	0	5	0	10 002	47 000	1 342	1,0	63,07
	322	0	0	5	0	10 002	47 000	254	1,0	11,93
								1 596		75,00
Heřmanice u Vilémova										
	148	18	0	2	2	10 002	58 700	1 669	1,0	97,97
	537	0	0	2	2	10 002	58 700	879	1,0	51,59
	538	0	0	2	2	10 002	58 700	1 137	1,0	66,74
	540	0	0	2	2	10 002	58 700	3 187	1,0	187,07
	541	0	0	2	2	10 002	58 700	842	1,0	49,42
	542	0	0	2	2	10 002	58 700	360	1,0	21,13
	549	2	0	2	14	10 002	49 300	453	1,0	22,33
	550	0	0	2	2	10 002	58 700	1 514	1,0	88,87
	605	1	0	2	7	10 002	49 300	7 388	1,0	364,22
	758	0	0	2	2	10 002	58 700	914	1,0	53,65
	769	0	0	2	2	10 002	58 700	1 090	1,0	63,98
								19 433		1 066,97
Hostovlice										
	120	2	0	2	2	10 002	43 900	1 549	1,0	68,00
	120	3	0	2	2	10 002	43 900	529	1,0	23,22
								2 078		91,22
Klášter u Vilémova										
	156	1	0	2	2	10 002	61 400	52 123	1,0	3 200,35
	160	130	0	2	7	10 002	61 400	127	1,0	7,79
	165	0	0	2	14	10 002	51 500	601	1,0	30,95
	185	0	0	2	7	10 002	51 500	1 906	1,0	98,15
	343	32	0	2	2	10 002	61 400	4 222	1,0	259,23
	369	48	0	2	2	10 002	61 400	1 892	1,0	116,16
	422	42	0	2	2	10 002	61 400	276	1,0	16,94
	590	2	0	2	7	10 002	51 500	173	1,0	8,90
	644	0	0	2	2	10 002	61 400	1 043	1,0	64,04
								62 363		3 802,51
Kraborovice										
	106	2	0	5	0	10 002	47 900	180	1,0	8,62
	446	0	0	5	0	10 002	47 900	194	1,0	9,29

Příloha k nájemní smlouvě č. 131N07/18Zemědělské obchodní
družstvo Vilémov
Vilémov 227

Variabilní symbol: 13110718

Uzavřeno: 14.12.2007

Roční nájem:

Datum tisku: 9.1.2012

Účinná od: 14.12.2007

12 033 Kč

Vilémov

Poznámka	Parcela	/	Díl	Skup.	Kultura	Číslo LV	Cena za ha [Kč]	Výměra [m2]	%	Nájem [Kč]
								374		17,91
Petrovice u Uhelné Příbramě										
	412	5	0	5	0	10 002	35 200	723	1,0	25,44
	586	0	0	5	0	10 002	35 200	1 460	1,0	51,39
	587	0	0	5	0	10 002	35 200	629	1,0	22,14
	599	2	0	5	0	10 002	35 200	327	1,0	11,51
	652	0	0	5	0	10 002	35 200	856	1,0	30,13
	654	0	0	5	0	10 002	35 200	1 201	1,0	42,27
	664	0	0	5	0	10 002	35 200	345	1,0	12,14
								5 541		195,02
Pukšice										
	730	0	0	5	0	10 002	44 100	392	1,0	17,28
	743	0	0	5	0	10 002	44 100	2 070	1,0	91,28
	749	0	0	5	0	10 002	44 100	1 507	1,0	66,45
								3 969		175,01
Úhrov										
	1 084	0	0	2	7	10 002	50 300	988	1,0	49,69
	1 183	0	0	2	2	10 002	50 300	4 674	1,0	235,10
	1 271	0	0	2	2	10 002	50 300	7 311	1,0	367,74
								12 973		652,53
Vilémov u Golčova Jeníkova										
	232	15	0	2	2	10 002	67 900	1 717	1,0	116,58
	783	5	0	2	2	10 002	80 200	1 596	1,0	127,99
	890	6	0	2	14	10 002	500 000	324	1,0	162,00
	890	7	0	2	14	10 002	500 000	334	1,0	167,00
	898	6	0	2	14	10 002	500 000	217	1,0	108,50
	898	14	0	2	14	10 002	500 000	632	1,0	316,00
	898	15	0	2	14	10 002	500 000	310	1,0	155,00
	898	16	0	2	14	10 002	500 000	214	1,0	107,00
	898	17	0	2	14	10 002	500 000	1 965	1,0	982,50
	912	3	0	2	5	10 002	67 900	107	1,0	7,26
	1 157	0	0	2	5	10 002	67 900	2 449	1,0	166,28
	1 164	0	0	2	5	10 002	67 900	1 077	1,0	73,12
	1 257	11	0	2	14	10 002	67 900	143	1,0	9,70
	1 344	0	0	2	2	10 002	80 200	13 020	1,0	1 044,20
	1 377	0	0	2	2	10 002	80 200	9 801	1,0	786,04
	1 470	7	0	2	2	10 002	80 200	3 144	1,0	252,14
	1 536	0	0	2	14	10 002	67 900	1 123	1,0	76,25
								38 173		4 657,56
Zhoř u Vilémova										
	123	0	0	5	0	10 002	44 000	6 111	1,0	268,88

Příloha k nájemní smlouvě č. 131N07/18Zemědělské obchodní
družstvo Vilémov
Vilémov 227

Variabilní symbol: 13110718

Uzavřeno: 14.12.2007

Roční nájem:

Datum tisku: 9.1.2012

Účinná od: 14.12.2007

12 033 Kč

Vilémov

Poznámka	Parcela	/	Díl	Skup.	Kultura	Číslo LV	Cena za ha [Kč]	Výměra [m2]	%	Nájem [Kč]
	133	0	0	5	0	10 002	44 000	2 636	1,0	115,98
	134	0	0	5	0	10 002	44 000	2 158	1,0	94,95
	151	0	0	5	0	10 002	44 000	5 197	1,0	228,66
	292	21	0	5	0	10 002	44 000	1 544	1,0	67,93
	292	22	0	5	0	10 002	44 000	229	1,0	10,07
	301	0	0	5	0	10 002	44 000	6 026	1,0	265,14
	306	0	0	5	0	10 002	44 000	266	1,0	11,70
								24 167		1 063,31

Ždánice u Vilémova

	61	2	0	5	0	10 002	49 600	14	1,0	0,69
	389	0	0	5	0	10 002	49 600	1 313	1,0	65,12
	395	0	0	5	0	10 002	49 600	1 374	1,0	68,15
								2 701		133,96

CELKEM:**175 515****12 033 Kč**

Pozemkový fond České republiky

Sídlo: Praha 3, Husinecká 1024/11a, PSČ 130 00
zastoupený Ing. Jaroslavem Hajátkem, vedoucím Krajského pracoviště pro kraj Vysočina
adresa Fritzova 4, Jihlava 586 01

IČ: 45797072

DIČ: CZ45797072

Zapsán v obchodním rejstříku vedeném Městským soudem v Praze, odd. A, vložka 6664
Bankovní spojení: 518004524/0600

(dále jen „pronajímatel“)

- na straně jedné –

a

obchodní firma : **ZS Vilémov, a.s.**

sídle : Vilémov u Golčova Jeníkova 582 83

IČO : 00123170

DIČ: CZ00123170

Zapsán v obchodním rejstříku vedeném KS Hradci Králové, oddíl B, vložka 3017,

oprávněná osoba jednat za právnickou osobu:

Milan Franěk – místopředseda představenstva

Ing.Milan Sýkora – člen představenstva

(dále jen "nájemce")

- na straně druhé -

uzavírají

dodatek č. 4
k nájemní smlouvě č. 131N07/18

Čl. I

Smluvní strany uzavřely dne 14.12.2007 nájemní smlouvu č. 131N07/18 (dále jen "smlouva").

Čl. II

Dne 15.12.2011 nabyla vlastnické právo k nemovitostem k.ú. ~~Uhelná Příbram~~ ^{Hornomlýnská u Vilémova} KN 148/18, 537, 538, 541, 550, 758, 469 třetí osoba pan Miloslav Černý Ing. Bytem Jeseniova 1167/57, Praha 3 na základě kupní smlouvy č. 1002711118.

Dne 12.1.2012 nabyla vlastnické právo k nemovitostem k.ú. Uhelná Příbram KN 540, 605/1 třetí osoba pan Licehamr Jaroslav bytem Čs.srmády 51, Škvorec 250 83 na základě kupní smlouvy č. 1002751118.

Tímto dnem vstoupily třetí osoby do právního postavení pronajímatele a od tohoto data nenáleží Pozemkovému fondu ČR nájemné. Nájemní vztah nezaniká.

Dále Vám přidáváme ke dni 10.5.2012 pozemek na základě žádosti v k.ú. Klášter u Vilémova KN 370/18. Najemné za užívání zpětně bude řešenou výzvou k úhradě, která bude nedílnou součástí tohoto dodatku.

Čl. III

Smluvní strany se dohodly na tom, že s ohledem na skutečnosti uvedené v čl. II tohoto dodatku se nově stanovuje výše ročního nájemného na částku 11 246,- Kč (slovy: Jedenácttisícdvěstěčtyřicetšest korun českých).

K 1.10.2012 je nájemce povinen zaplatit částku 11 354,- Kč (slovy: Jedenácttisíctřistapedesátčtyři korun českých).

Čl. IV

Tento dodatek nabývá platnosti dnem podpisu oběma smluvními stranami.

Čl. V

Tento dodatek je vyhotoven ve třech stejnopisech, z nichž každý má platnost originálu. Jeden stejnopis přebírá nájemce a ostatní jsou určeny pro pronajímatele.

Čl. VI

Smluvní strany po přečtení tohoto dodatku prohlašují, že s jeho obsahem souhlasí a že je shodným projevem jejich vážné a svobodné vůle, a na důkaz toho připojují své podpisy.

V Jihlava dne 25.5.2012

Pozemkový fond ČR
Krajské pracoviště pro kraj Vysočina
Fitzova 4
586 01 Jihlava

.....
Pozemkový fond České republiky
vedoucí krajského pracoviště
Ing. Jaroslav Hajátka
pronajímatel

Za správnost: *Slámová Jolana*

.....
Podpis

.....
Zástupce Ing. M. Sýkora

ZS Vilémov, a.s. ②
Vilémov 227, 582 83
DIČ: CZ00123170, IČ: 00123170

Výpočet dodatku pro nájemní smlouvu č.131N07/18

Datum tisku: 4.5.2012

Spočítáno ke dni: 1.10.2012

Parcela /	Díl	Skup.	Výměra [m2]	Datum přidání	Datum vydání	Počet dní	Nájem pozemky	Nájem budovy	Nájem celkem [Kč]	
Vydané parcely										
Heřmanice u Vilémova										
148	18	0	2	1 669	30.6.2010	15.12.2011	75	20,08	0,00	20,08
537	0	0	2	879	30.6.2010	15.12.2011	75	10,57	0,00	10,57
538	0	0	2	1 137	30.6.2010	15.12.2011	75	13,68	0,00	13,68
540	0	0	2	3 187	30.6.2010	12.1.2012	103	52,65	0,00	52,65
541	0	0	2	842	30.6.2010	15.12.2011	75	10,13	0,00	10,13
550	0	0	2	1 514	30.6.2010	15.12.2011	75	18,21	0,00	18,21
605	1	0	2	7 388	14.12.2007	12.1.2012	103	102,50	0,00	102,50
758	0	0	2	914	30.6.2010	15.12.2011	75	10,99	0,00	10,99
769	0	0	2	1 090	30.6.2010	15.12.2011	75	13,11	0,00	13,11
18 620								251,91	0,00	251,91
18 620								251,91	0,00	251,91
Stávající parcely										
Borek u Chotěboře										
590	0	0	5	2 147	14.12.2007		366	102,19	0,00	102,19
2 147								102,19	0,00	102,19
Dálčice										
137	0	0	5	1 342	14.12.2007		366	63,07	0,00	63,07
322	0	0	5	254	14.12.2007		366	11,93	0,00	11,93
1 596								75,00	0,00	75,00
Heřmanice u Vilémova										
542	0	0	2	360	30.6.2010		366	21,13	0,00	21,13
549	2	0	2	453	14.12.2007		366	22,33	0,00	22,33
813								43,46	0,00	43,46
Hostovlice										
120	2	0	2	1 549	14.12.2007		366	68,00	0,00	68,00
120	3	0	2	529	14.12.2007		366	23,22	0,00	23,22
2 078								91,22	0,00	91,22
Klášter u Vilémova										
156	1	0	2	52 123	6.12.2010		366	3 200,35	0,00	3 200,35
160	130	0	2	127	6.12.2010		366	7,79	0,00	7,79
165	0	0	2	601	14.12.2007		366	30,95	0,00	30,95
185	0	0	2	1 906	14.12.2007		366	98,15	0,00	98,15
343	32	0	2	4 222	6.12.2010		366	259,23	0,00	259,23
369	48	0	2	1 892	6.12.2010		366	116,16	0,00	116,16
370	18	0	2	3 846	10.5.2012		144	92,91	0,00	92,91
422	42	0	2	276	6.12.2010		366	16,94	0,00	16,94
590	2	0	2	173	14.12.2007		366	8,90	0,00	8,90
644	0	0	2	1 043	6.12.2010		366	64,04	0,00	64,04
66 209								3 895,42	0,00	3 895,42
Kraborovice										
106	2	0	5	180	14.12.2007		366	8,62	0,00	8,62
446	0	0	5	194	14.12.2007		366	9,29	0,00	9,29
374								17,91	0,00	17,91

Výpočet dodatku pro nájemní smlouvu č.131N07/18

Datum tisku: 4.5.2012

Spočítáno ke dni: 1.10.2012

Parcela / Díl Skup.	Výměra [m ²]	Datum přidání	Datum vydání	Počet dní	Nájem pozemky	Nájem budovy	Nájem celkem [Kč]	
Stávající parcely								
Petrovice u Uhelné Příbramě								
412 5 0 5	723	14.12.2007		366	25,44	0,00	25,44	
586 0 0 5	1 460	14.12.2007		366	51,39	0,00	51,39	
587 0 0 5	629	14.12.2007		366	22,14	0,00	22,14	
599 2 0 5	327	14.12.2007		366	11,51	0,00	11,51	
652 0 0 5	856	14.12.2007		366	30,13	0,00	30,13	
654 0 0 5	1 201	14.12.2007		366	42,27	0,00	42,27	
664 0 0 5	345	14.12.2007		366	12,14	0,00	12,14	
					5 541	195,02	0,00	195,02
Pukšice								
730 0 0 5	392	14.12.2007		366	17,28	0,00	17,28	
743 0 0 5	2 070	14.12.2007		366	91,28	0,00	91,28	
749 0 0 5	1 507	14.12.2007		366	66,45	0,00	66,45	
					3 969	175,01	0,00	175,01
Uhrov								
1 084 0 0 2	988	14.12.2007		366	49,69	0,00	49,69	
1 183 0 0 2	4 674	14.12.2007		366	235,10	0,00	235,10	
1 271 0 0 2	7 311	14.12.2007		366	367,74	0,00	367,74	
					12 973	652,53	0,00	652,53
Vilémov u Golčova Jeníkova								
232 15 0 2	1 717	14.12.2007		366	116,58	0,00	116,58	
783 5 0 2	1 596	17.2.2011		366	127,99	0,00	127,99	
890 6 0 2	324	17.2.2011		366	162,00	0,00	162,00	
890 7 0 2	334	17.2.2011		366	167,00	0,00	167,00	
898 6 0 2	217	17.2.2011		366	108,50	0,00	108,50	
898 14 0 2	632	17.2.2011		366	316,00	0,00	316,00	
898 15 0 2	310	17.2.2011		366	155,00	0,00	155,00	
898 16 0 2	214	17.2.2011		366	107,00	0,00	107,00	
898 17 0 2	1 965	17.2.2011		366	982,50	0,00	982,50	
912 3 0 2	107	14.12.2007		366	7,26	0,00	7,26	
1 157 0 0 2	2 449	14.12.2007		366	166,28	0,00	166,28	
1 164 0 0 2	1 077	14.12.2007		366	73,12	0,00	73,12	
1 257 11 0 2	143	14.12.2007		366	9,70	0,00	9,70	
1 344 0 0 2	13 020	17.2.2011		366	1 044,20	0,00	1 044,20	
1 377 0 0 2	9 801	17.2.2011		366	786,04	0,00	786,04	
1 470 7 0 2	3 144	17.2.2011		366	252,14	0,00	252,14	
1 536 0 0 2	1 123	14.12.2007		366	76,25	0,00	76,25	
1 611 0 0 2	85	17.2.2011		366	0,00	0,00	0,00	
					38 258	4 657,56	0,00	4 657,56
Zhoř u Vilémova								
123 0 0 5	6 111	14.12.2007		366	268,88	0,00	268,88	
133 0 0 5	2 636	14.12.2007		366	115,98	0,00	115,98	
134 0 0 5	2 158	14.12.2007		366	94,95	0,00	94,95	
151 0 0 5	5 197	14.12.2007		366	228,66	0,00	228,66	
292 21 0 5	1 544	14.12.2007		366	67,93	0,00	67,93	
292 22 0 5	229	14.12.2007		366	10,07	0,00	10,07	
301 0 0 5	6 026	14.12.2007		366	265,14	0,00	265,14	

Výpočet dodatku pro nájemní smlouvu č.131N07/18

Datum tisku: 4.5.2012

Spočítáno ke dni: 1.10.2012

Parcela / Díl	Skup.	Výměra [m2]	Datum přidání	Datum vydání	Počet dní	Nájem pozemky	Nájem budovy	Nájem celkem [Kč]	
Sávajcí parcely									
Zhoř u Vilémova									
306	0 0	5 266	14.12.2007		366	11,70	0,00	11,70	
						24 167	1 063,31	0,00	1 063,31
Ždánice u Vilémova									
61	2 0	5 14	14.12.2007		366	0,69	0,00	0,69	
389	0 0	5 1 313	14.12.2007		366	65,12	0,00	65,12	
395	0 0	5 1 374	14.12.2007		366	68,15	0,00	68,15	
						2 701	133,96	0,00	133,96
						160 826	11 102,59	0,00	11 102,59
CELKEM:		179 446				11 354,50	0,00	11 354 Kč	

Příloha k nájemní smlouvě č. 131N07/18

ZS Vilémov, a.s.

Variabilní symbol: 13110718

Uzavřeno: 14.12.2007

Roční nájem:

Vilémov 227

Datum tisku: 3.5.2012

Účinná od: 14.12.2007

12 270 Kč

Vilémov

Katastr	Parcela	/	Díl	Skup.	Kultura	Číslo LV	Cena za ha [Kč]	Výměra [m2]	%	Nájem [Kč]
Borek u Chotěboře										
	590	0	0	5	0	10 002	47 600	2 147	1,0	102,19
								2 147		102,19
Málčice										
	137	0	0	5	0	10 002	47 000	1 342	1,0	63,07
	322	0	0	5	0	10 002	47 000	254	1,0	11,93
								1 596		75,00
Heřmanice u Vilémova										
	542	0	0	2	2	10 002	58 700	360	1,0	21,13
	549	2	0	2	14	10 002	49 300	453	1,0	22,33
								813		43,46
Boštovice										
	120	2	0	2	2	10 002	43 900	1 549	1,0	68,00
	120	3	0	2	2	10 002	43 900	529	1,0	23,22
								2 078		91,22
Klášter u Vilémova										
	156	1	0	2	2	10 002	61 400	52 123	1,0	3 200,35
	160	130	0	2	7	10 002	61 400	127	1,0	7,79
	165	0	0	2	14	10 002	51 500	601	1,0	30,95
	185	0	0	2	7	10 002	51 500	1 906	1,0	98,15
	343	32	0	2	2	10 002	61 400	4 222	1,0	259,23
	369	48	0	2	2	10 002	61 400	1 892	1,0	116,16
	370	18	0	2	6	10 002	61 400	3 846	1,0	236,14
	422	42	0	2	2	10 002	61 400	276	1,0	16,94
	590	2	0	2	7	10 002	51 500	173	1,0	8,90
	644	0	0	2	2	10 002	61 400	1 043	1,0	64,04
								66 209		4 038,65
Kraborovice										
	106	2	0	5	0	10 002	47 900	180	1,0	8,62
	446	0	0	5	0	10 002	47 900	194	1,0	9,29
								374		17,91
Petrovice u Uhelné Příbramě										
	412	5	0	5	0	10 002	35 200	723	1,0	25,44
	586	0	0	5	0	10 002	35 200	1 460	1,0	51,39
	587	0	0	5	0	10 002	35 200	629	1,0	22,14
	599	2	0	5	0	10 002	35 200	327	1,0	11,51
	652	0	0	5	0	10 002	35 200	856	1,0	30,13

Příloha k nájemní smlouvě č. 131N07/18

ZS Vilémov, a.s.

Variabilní symbol: 13110718

Uzavřeno: 14.12.2007

Roční nájem:

Vilémov 227

Datum tisku: 3.5.2012

Účinná od: 14.12.2007

12 270 Kč

Vilémov

Katastr	Parcela	/	Díl	Skup.	Kultura	Číslo LV	Cena za ha [Kč]	Výměra [m ²]	%	Nájem [Kč]
	654	0	0	5	0	10 002	35 200	1 201	1,0	42,27
	664	0	0	5	0	10 002	35 200	345	1,0	12,14
									5 541	195,02

Pukšice

	730	0	0	5	0	10 002	44 100	392	1,0	17,28
	743	0	0	5	0	10 002	44 100	2 070	1,0	91,28
	749	0	0	5	0	10 002	44 100	1 507	1,0	66,45
									3 969	175,01

Úhrov

	1 084	0	0	2	7	10 002	50 300	988	1,0	49,69
	1 183	0	0	2	2	10 002	50 300	4 674	1,0	235,10
	1 271	0	0	2	2	10 002	50 300	7 311	1,0	367,74
									12 973	652,53

Vilémov u Golčova Jeníkova

	232	15	0	2	2	10 002	67 900	1 717	1,0	116,58
	783	5	0	2	2	10 002	80 200	1 596	1,0	127,99
	890	6	0	2	14	10 002	500 000	324	1,0	162,00
	890	7	0	2	14	10 002	500 000	334	1,0	167,00
	898	6	0	2	14	10 002	500 000	217	1,0	108,50
	898	14	0	2	14	10 002	500 000	632	1,0	316,00
	898	15	0	2	14	10 002	500 000	310	1,0	155,00
	898	16	0	2	14	10 002	500 000	214	1,0	107,00
	898	17	0	2	14	10 002	500 000	1 965	1,0	982,50
	912	3	0	2	5	10 002	67 900	107	1,0	7,26
	1 157	0	0	2	5	10 002	67 900	2 449	1,0	166,28
	1 164	0	0	2	5	10 002	67 900	1 077	1,0	73,12
	1 257	11	0	2	14	10 002	67 900	143	1,0	9,70
	1 344	0	0	2	2	10 002	80 200	13 020	1,0	1 044,20
	1 377	0	0	2	2	10 002	80 200	9 801	1,0	786,04
	1 470	7	0	2	2	10 002	80 200	3 144	1,0	252,14
	1 536	0	0	2	14	1 526	67 900	1 123	1,0	76,25
									38 173	4 657,56

Zhoř u Vilémova

	123	0	0	5	0	10 002	44 000	6 111	1,0	268,88
	133	0	0	5	0	10 002	44 000	2 636	1,0	115,98
	134	0	0	5	0	10 002	44 000	2 158	1,0	94,95
	151	0	0	5	0	10 002	44 000	5 197	1,0	228,66
	292	21	0	5	0	10 002	44 000	1 544	1,0	67,93
	292	22	0	5	0	10 002	44 000	229	1,0	10,07
	301	0	0	5	0	10 002	44 000	6 026	1,0	265,14
	306	0	0	5	0	10 002	44 000	266	1,0	11,70
									24 167	1 063,31

Příloha k nájemní smlouvě č. 131N07/18

ZS Vilémov, a.s.

Variabilní symbol: 13110718

Uzavřeno: 14.12.2007

Roční nájem: Vilémov 227

Datum tisku: 3.5.2012

Účinná od: 14.12.2007

12 270 Kč

Vilémov

Katastr	Parcela	/	Díl	Skup.	Kultura	Číslo LV	Cena za ha [Kč]	Výměra [m2]	%	Nájem [Kč]
Žánice u Vilémova										
	61	2	0	5	0	10 002	49 600	14	1,0	0,69
	389	0	0	5	0	10 002	49 600	1 313	1,0	65,12
	395	0	0	5	0	10 002	49 600	1 374	1,0	68,15
								2 701		133,96
CELKEM:								160 741		11 246 Kč

Pozemkový fond České republiky

Sídlo: Praha 3, Husinecká 1024/11a, PSČ 130 00

zastoupený Ing. Jaroslavem Hajátkem, vedoucím Krajského pracoviště pro kraj Vysočina
adresa Fritzova 4, Jihlava 586 01

IČ: 45797072

DIČ: CZ45797072

Zapsán v obchodním rejstříku vedeném Městským soudem v Praze, odd. A, vložka 6664

Bankovní spojení: 518004524/0600

(dále jen „pronajímatel“)

- na straně jedné –

a

obchodní firma : **ZS Vilémov, a.s.**

sídle : Vilémov u Golčova Jeníkova 582 83

IČO : 00123170

DIČ: CZ00123170

Zapsán v obchodním rejstříku vedeném KS Hradci Králové, oddíl B, vložka 3017,

oprávněná osoba jednat za právnickou osobu:

Tomáš Kunc – místopředseda představenstva

Ing.Milan Sýkora – člen představenstva

(dále jen "nájemce")

- na straně druhé -

uzavírají

**dodatek č. 5
k nájemní smlouvě č. 131N07/18**

Čl. I

Smluvní strany uzavřely dne 14.12.2007 nájemní smlouvu č. 131N07/18 (dále jen "smlouva").

Čl. II

Z důvodu digitalizace v k.ú. Borek u Chotěboře Vám obnovujeme nájemní smlouvu z pův PK 590 na současnou KN 590

Čl. III

Smluvní strany se dohodly na tom, že s ohledem na skutečnosti uvedené v čl. II tohoto dodatku je nájemné stejné a to částka 11 246,- Kč (slovy: Jedenáctisícdvěstěčtyřicetšest korun českých).

K 1.10.2013 je nájemce povinen zaplatit částku 11 246 ,- Kč (slovy: Jedenáctisícdvěstěčtyřicetšest korun českých).

Čl. IV

Tento dodatek nabývá platnosti dnem podpisu oběma smluvními stranami.


Čl. V

Tento dodatek je vyhotoven ve třech stejnopisech, z nichž každý má platnost originálu. Jeden stejnopis přebírá nájemce a ostatní jsou určeny pro pronajímatele.

Čl. VI


Smluvní strany po přečtení tohoto dodatku prohlašují, že s jeho obsahem souhlasí a že je shodným projevem jejich vážné a svobodné vůle, a na důkaz toho připojují své podpisy.

V Jihlavě dne 17. 9. 2012


Pozemkový fond České republiky
Krajské pracoviště pro kraj Jihočeský
Fritzova 4
380 01 Jihlava

Pozemkový fond České republiky
vedoucí krajského pracoviště
Ing. Jaroslav Hajátka
pronajímatel

Za správnost: Slámová Jolana


.....
Podpis

.....
zástupce nájemce
Ing. Milan Sýkora – člen představenstva

ZS Vilémov, a.s. [®]
Vilémov 227, 582 83
DIČ: CZ00123170, IČ: 00123170

Příloha k nájemní smlouvě č. 131N07/18

ZS Vilémov, a.s.

Variabilní symbol: 13110718

Uzavřeno: 14.12.2007

Roční nájem:

Vilémov 227

Datum tisku: 30.8.2012

Účinná od: 14.12.2007

11 246 Kč

Vilémov

Katastr	Parcela	/	Díl	Skup.	Kultura	Číslo LV	Cena za ha [Kč]	Výměra [m2]	%	Nájem [Kč]
Borek u Chotěboře										
	590	0	0	2	2	10 002	47 600	2 147	1,0	102,20
								2 147		102,20
Dálčice										
	137	0	0	5	0	10 002	47 000	1 342	1,0	63,07
	322	0	0	5	0	10 002	47 000	254	1,0	11,93
								1 596		75,00
Heřmanice u Vilémova										
	542	0	0	2	2	10 002	58 700	360	1,0	21,13
	549	2	0	2	14	10 002	49 300	453	1,0	22,33
								813		43,46
Hostovlice										
	120	2	0	2	2	10 002	43 900	1 549	1,0	68,00
	120	3	0	2	2	10 002	43 900	529	1,0	23,22
								2 078		91,22
Klášter u Vilémova										
	156	1	0	2	2	10 002	61 400	52 123	1,0	3 200,35
	160	130	0	2	7	10 002	61 400	127	1,0	7,79
	165	0	0	2	14	10 002	51 500	601	1,0	30,95
	185	0	0	2	7	10 002	51 500	1 906	1,0	98,15
	343	32	0	2	2	10 002	61 400	4 222	1,0	259,23
	369	48	0	2	2	10 002	61 400	1 892	1,0	116,16
	370	18	0	2	6	10 002	61 400	3 846	1,0	236,14
	422	42	0	2	2	10 002	61 400	276	1,0	16,94
	590	2	0	2	7	10 002	51 500	173	1,0	8,90
	644	0	0	2	2	10 002	61 400	1 043	1,0	64,04
								66 209		4 038,65
Kraborovice										
	106	2	0	5	0	10 002	47 900	180	1,0	8,62
	446	0	0	5	0	10 002	47 900	194	1,0	9,29
								374		17,91
Petrovice u Uhelné Příbramě										
	412	5	0	5	0	10 002	35 200	723	1,0	25,44
	586	0	0	5	0	10 002	35 200	1 460	1,0	51,39
	587	0	0	5	0	10 002	35 200	629	1,0	22,14
	599	2	0	5	0	10 002	35 200	327	1,0	11,51
	652	0	0	5	0	10 002	35 200	856	1,0	30,13

Příloha k nájemní smlouvě č. 131N07/18

ZS Vilémov, a.s.

Variabilní symbol: 13110718

Uzavřeno: 14.12.2007

Roční nájem:

Vilémov 227

Datum tisku: 30.8.2012

Účinná od: 14.12.2007

11 246 Kč

Vilémov

Katastr	Parcela	/	Díl	Skup.	Kultura	Číslo LV	Cena za ha [Kč]	Výměra [m2]	%	Nájem [Kč]
	654	0	0	5	0	10 002	35 200	1 201	1,0	42,27
	664	0	0	5	0	10 002	35 200	345	1,0	12,14
								5 541		195,02
Pukšice										
	730	0	0	5	0	10 002	44 100	392	1,0	17,28
	743	0	0	5	0	10 002	44 100	2 070	1,0	91,28
	749	0	0	5	0	10 002	44 100	1 507	1,0	66,45
								3 969		175,01
Úhrov										
	1 084	0	0	2	7	10 002	50 300	988	1,0	49,69
	1 183	0	0	2	2	10 002	50 300	4 674	1,0	235,10
	1 271	0	0	2	2	10 002	50 300	7 311	1,0	367,74
								12 973		652,53
Vilémov u Golčova Jenkova										
	232	15	0	2	2	10 002	67 900	1 717	1,0	116,58
	783	5	0	2	2	10 002	80 200	1 596	1,0	127,99
	890	6	0	2	14	10 002	500 000	324	1,0	162,00
	890	7	0	2	14	10 002	500 000	334	1,0	167,00
	898	6	0	2	14	10 002	500 000	217	1,0	108,50
	898	14	0	2	14	10 002	500 000	632	1,0	316,00
	898	15	0	2	14	10 002	500 000	310	1,0	155,00
	898	16	0	2	14	10 002	500 000	214	1,0	107,00
	898	17	0	2	14	10 002	500 000	1 965	1,0	982,50
	912	3	0	2	5	10 002	67 900	107	1,0	7,26
	1 157	0	0	2	5	10 002	67 900	2 449	1,0	166,28
	1 164	0	0	2	5	10 002	67 900	1 077	1,0	73,12
	1 257	11	0	2	14	10 002	67 900	143	1,0	9,70
	1 344	0	0	2	2	10 002	80 200	13 020	1,0	1 044,20
	1 377	0	0	2	2	10 002	80 200	9 801	1,0	786,04
	1 470	7	0	2	2	10 002	80 200	3 144	1,0	252,14
	1 536	0	0	2	14	1 526	67 900	1 123	1,0	76,25
								38 173		4 657,56
Zhoř u Vilémova										
	123	0	0	5	0	10 002	44 000	6 111	1,0	268,88
	133	0	0	5	0	10 002	44 000	2 636	1,0	115,98
	134	0	0	5	0	10 002	44 000	2 158	1,0	94,95
	151	0	0	5	0	10 002	44 000	5 197	1,0	228,66
	292	21	0	5	0	10 002	44 000	1 544	1,0	67,93
	292	22	0	5	0	10 002	44 000	229	1,0	10,07
	301	0	0	5	0	10 002	44 000	6 026	1,0	265,14
	306	0	0	5	0	10 002	44 000	266	1,0	11,70
								24 167		1 063,31

Příloha k nájemní smlouvě č. 131N07/18

ZS Vilémov, a.s.

Variabilní symbol: 13110718

Uzavřeno: 14.12.2007

Roční nájem:

Vilémov 227

Datum tisku: 30.8.2012

Účinná od: 14.12.2007

11 246 Kč

Vilémov

Katastr	Parcela	/	Díl	Skup.	Kultura	Číslo LV	Cena za ha [Kč]	Výměra [m2]	%	Nájem [Kč]
Ždánice u Vilémova										
	61	2	0	5	0	10 002	49 600	14	1,0	0,69
	389	0	0	5	0	10 002	49 600	1 313	1,0	65,12
	395	0	0	5	0	10 002	49 600	1 374	1,0	68,15
								2 701		133,96
CELKEM:								160 741		11 246 Kč