


NG INRICH BONDZIK
GEODÉZIE

GEOMETRICKÝ PLÁN

**NÁLEŽITOSTMI A PŘESNOSTÍ
ODPOVÍDÁ PRÁVNÍM PŘEDPISŮM**



VÝKAZ DOSAVADNÍHO A NOVÉHO STAVU ÚDAJŮ KATASTRU NEMOVITOSTÍ

| Dosavadní stav | | | Nový stav | | | | | | | | | | | |
|-------------------------------|----------------|----------------|--------------------------------|-------------------------------|----------------|----------------|--------------------------------|------------------------------|----------------------|---|------------------------|-------------------------|----------------------------------|--|
| Označení pozemku parc. číslem | Výměra parcely | | Druh pozemku Způsob využití | Označení pozemku parc. číslem | Výměra parcely | | Druh pozemku Způsob využití | Typ stavby Způsob využití | Způsob určení výměry | Porovnání se stavem evidence právních vztahů | | | | |
| | ha | m ² | | | ha | m ² | | | | Da přechází z pozemku označeného v katastru nemovitostí | Dřívější poz. evidenci | Číslo listu vlastnictví | Výměra dílu ha m ² | |
| k.ú. <i>Rosice nad Labem</i> | | | | | | | | | | | | | | |
| 65/3 | | | | | | | | | | 65/3 | | 1102 | | |
| 612/1 | | | | | | | | | | 612/1 | | 10011 | | |
| 613/8 | | | | | | | | | | 613/8 | | 1102 | | |
| 614/26 | | | | | | | | | | 614/26 | | 10011 | | |
| 614/37 | | | | | | | | | | 614/37 | | 1102 | | |
| 635/1 | | | | | | | | | | 635/1 | | 10011 | | |
| 635/2 | | | | | | | | | | 635/2 | | 1102 | | |
| 637/3 | | | | | | | | | | 637/3 | | 10011 | | |
| k.ú. <i>Svítkov</i> | | | | | | | | | | | | | | |
| 235/3 | | | | | | | | | | 235/3 | | 50001 | | |
| 235/4 | | | | | | | | | | 235/4 | | 50001 | | |
| 251/10 | | | | | | | | | | 251/10 | | 50001 | | |
| 268/5 | | | | | | | | | | 268/5 | | 50001 | | |
| 750/11 | | | | | | | | | | 750/11 | | 50001 | | |
| 750/21 | | | | | | | | | | 750/21 | | 50001 | | |

Oprávněný : dle smlouvy

Druh věcného břemene : dle smlouvy

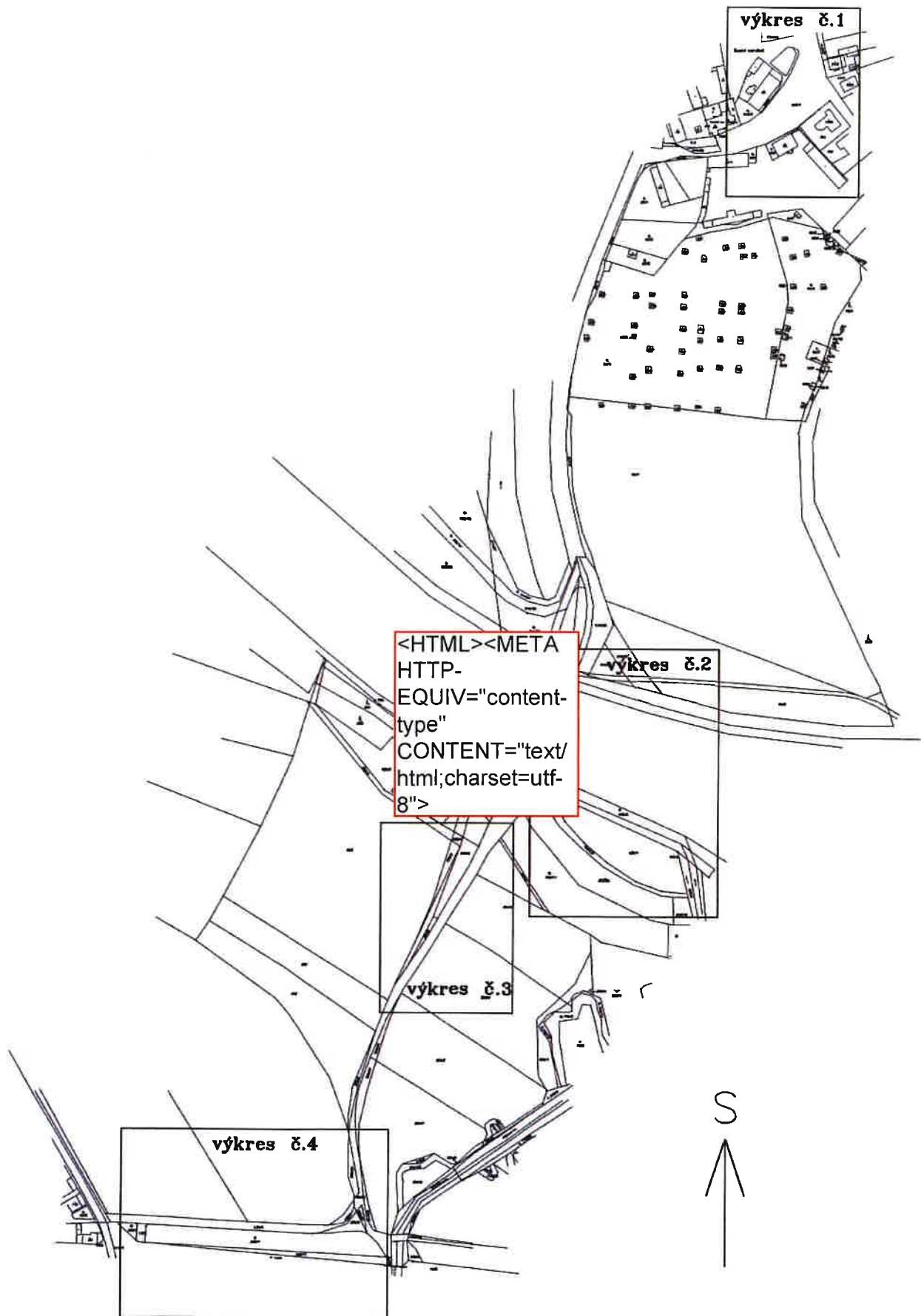
| | | |
|---|--|---|
| GEOMETRICKÝ PLÁN pro vymezení rozsahu věcného břemene k čdšti pozemku | Geometrický plán ověřil úředně oprávněný zeměměřičský inženýr: | Stejnopis ověřil úředně oprávněný zeměměřičský inženýr: |
| | Jméno, příjmení: _____ | Jméno, příjmení: _____ |
| | Číslo položky seznamu úředně oprávněných zeměměřičských inženýrů: 1027/95 | Číslo položky seznamu úředně oprávněných zeměměřičských inženýrů: 1027/95 |
| | Dne: 21.02.2017 Číslo: 39/2017 | Dne: 28. 2. 2017 Číslo: 28/2017 |
| Náležitosti a přesnosti odpovídá právním předpisům. | Tento stejnopis odpovídá geometrickému plánu v elektronické podobě uloženému v dokumentaci katastrálního úřadu. | |
| Vyhotovitel: _____ | Katastrální úřad souhlasí s ožhlovením parcel. | Ověření stejnopisu geometrického plánu v listinné podobě. |
| Číslo plánu: 1687, 1892-20/2017 | KÚ pro Pardubický kraj KP Pardubice PGP-360/2017-606 2017.02.27 07:26:01 CET |  |
| Okres: Pardubice | | |
| Obec: Pardubice | | |
| Kat. území: Rosice nad Labem, Svítkov | | |
| Mapový list: Heřmanův Městec 0-0/22,23,41 | Dosaředním vlastníkům pozemků byla poskytnuta možnost seznámit se v terénu s průběhem navržených nových hranic, které byly označeny předeepsaným způsobem: tzv. nestabil. | |

Seznam souřadnic (S-JTSK)

Seznam souřadnic (S-JTSK)

| Souřadnice pro zápis do KN | | | | Souřadnice pro zápis do KN | | | | | |
|---|-----------|------------|---------|----------------------------|----------------------------------|-----------|------------|---------|----------|
| Č. bodu | Y | X | kód kv. | Poznámka | Č. bodu | Y | X | kód kv. | Poznámka |
| Katastrální území 741205 Rosice nad Labem | | | | | Katastrální území 718033 Svítkov | | | | |
| 1 | 650533.11 | 1060135.28 | 3 | | 1892-1 | 650802.18 | 1060750.24 | 3 | |
| 2 | 650530.02 | 1060134.63 | 3 | | 1892-2 | 650803.92 | 1060753.12 | 3 | |
| 3 | 650529.16 | 1060138.75 | 3 | | 1892-3 | 650812.73 | 1060751.35 | 3 | |
| 4 | 650527.25 | 1060140.92 | 3 | | 1892-4 | 650811.02 | 1060748.47 | 3 | |
| 5 | 650529.25 | 1060142.99 | 3 | | 1892-5 | 650831.79 | 1060771.39 | 8 | |
| 6 | 650540.63 | 1060152.23 | 3 | | 1892-6 | 650839.78 | 1060790.07 | 8 | |
| 7 | 650561.48 | 1060165.79 | 3 | | 1892-7 | 650841.59 | 1060792.95 | 3 | |
| 8 | 650560.17 | 1060167.72 | 3 | | 1892-8 | 650844.29 | 1060791.31 | 3 | |
| 9 | 650562.78 | 1060169.50 | 3 | | 1892-9 | 650850.09 | 1060801.27 | 8 | |
| 10 | 650564.18 | 1060167.45 | 3 | | 1892-10 | 650851.45 | 1060809.89 | 3 | |
| 11 | 650576.73 | 1060174.73 | 3 | | 1892-11 | 650861.37 | 1060828.45 | 3 | |
| 12 | 650577.82 | 1060175.19 | 3 | | 1892-12 | 650866.19 | 1060836.45 | 8 | |
| 13 | 650577.35 | 1060175.88 | 3 | | 1892-13 | 650869.82 | 1060843.64 | 8 | |
| 14 | 650577.62 | 1060177.67 | 3 | | 1892-14 | 650863.25 | 1060846.49 | 8 | |
| 15 | 650581.01 | 1060178.97 | 3 | | 1892-15 | 650864.84 | 1060849.24 | 8 | |
| 16 | 650580.65 | 1060176.64 | 3 | | 1892-16 | 650871.08 | 1060846.53 | 8 | |
| 17 | 650582.60 | 1060173.77 | 3 | | 1892-17 | 650887.33 | 1061007.13 | 3 | |
| 18 | 650578.15 | 1060171.89 | 3 | | 1892-18 | 650890.25 | 1061007.23 | 3 | |
| 19 | 650564.53 | 1060164.00 | 3 | | 1892-19 | 650897.42 | 1061007.47 | 3 | |
| 20 | 650542.49 | 1060149.67 | 3 | | 1892-20 | 650898.00 | 1061007.63 | 3 | |
| 21 | 650531.57 | 1060140.80 | 3 | | 1892-21 | 650899.70 | 1061008.09 | 8 | |
| 22 | 650532.08 | 1060140.21 | 3 | | 1892-22 | 650886.58 | 1061010.27 | 3 | |
| 23 | 650668.14 | 1060595.74 | 3 | | 1892-23 | 650889.73 | 1061010.37 | 3 | |
| 24 | 650670.64 | 1060600.92 | 3 | | 1892-24 | 650891.75 | 1061010.44 | 8 | |
| 25 | 650664.94 | 1060603.00 | 3 | | 1892-25 | 650892.34 | 1061010.46 | 8 | |
| 26 | 650666.24 | 1060606.91 | 3 | | 1892-26 | 650896.94 | 1061010.61 | 3 | |
| 27 | 650671.55 | 1060622.85 | 3 | | 1892-27 | 650898.01 | 1061010.90 | 3 | |
| 28 | 650695.69 | 1060695.18 | 3 | | 1892-28 | 650907.74 | 1061023.45 | 3 | |
| 29 | 650699.71 | 1060707.25 | 3 | | 1892-29 | 650911.54 | 1061025.03 | 3 | |
| 30 | 650700.36 | 1060709.20 | 3 | | 1892-30 | 650917.95 | 1061027.71 | 3 | |
| 31 | 650708.33 | 1060734.10 | 3 | | 1892-31 | 650933.89 | 1061028.36 | 3 | |
| 32 | 650709.79 | 1060738.65 | 3 | | 1892-32 | 651043.95 | 1061022.36 | 3 | |
| 33 | 650711.02 | 1060742.50 | 3 | | 1892-36 | 650908.45 | 1061019.21 | 8 | |
| 34 | 650716.04 | 1060761.83 | 3 | | 1892-37 | 651061.50 | 1061021.07 | 3 | |
| 35 | 650713.15 | 1060763.24 | 3 | | 1892-38 | 651061.37 | 1061019.29 | 3 | |
| 36 | 650707.98 | 1060743.38 | 3 | | 1892-39 | 650911.56 | 1061021.62 | 8 | |
| 37 | 650707.19 | 1060740.91 | 3 | | 1892-41 | 650909.72 | 1061020.85 | 3 | |
| 38 | 650705.73 | 1060736.34 | 3 | | 1892-50 | 650731.39 | 1060761.11 | 3 | |
| 39 | 650697.36 | 1060710.18 | 3 | | 1892-51 | 650760.60 | 1060757.15 | 3 | |
| 40 | 650696.82 | 1060708.56 | 3 | | 1892-52 | 650758.28 | 1060760.65 | 3 | |
| 41 | 650692.78 | 1060696.46 | 3 | | 1892-53 | 650731.69 | 1060764.25 | 3 | |
| 42 | 650668.54 | 1060623.80 | 3 | | 1892-54 | 650713.65 | 1060765.16 | 3 | |
| 43 | 650663.17 | 1060607.70 | 3 | | | | | | |
| 44 | 650661.81 | 1060603.63 | 3 | | | | | | |

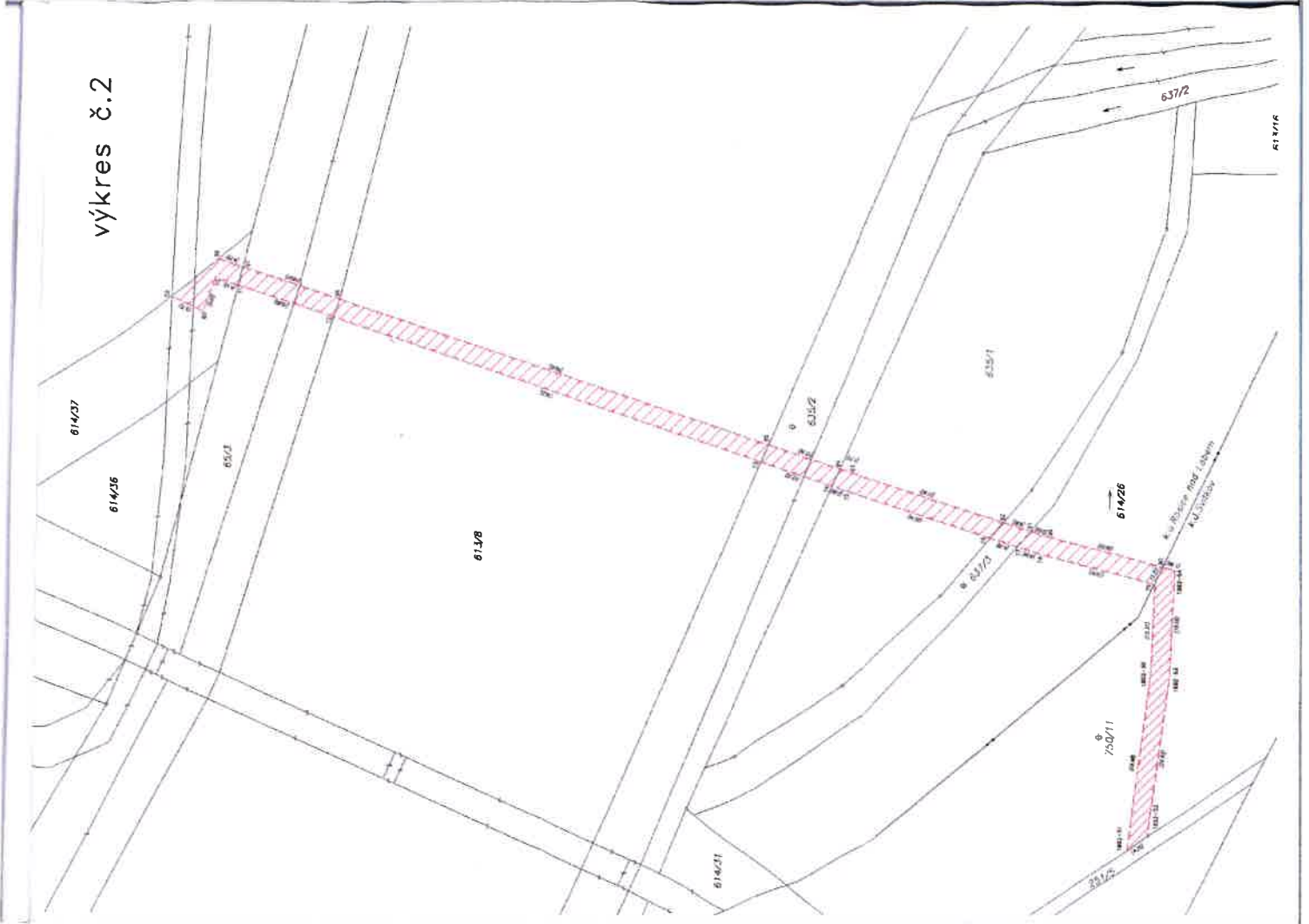
klad mapových listů



výkres č.1



výkres č.2



výkres č.3

