

Číslo smlouvy : IX/3013/2017/LT  
Číslo smlouvy (oprávněný): LT 112 010

Ústecký kraj

IČ 70892156

se sídlem Velká Hradební 3118/48, 400 02 Ústí nad Labem

**zastoupený Správou a údržbou silnic Ústeckého kraje, příspěvkovou organizací**

se sídlem : Ruská 260, Dubí 3, PSČ : 417 03

IČ : 00080837

DIČ : CZ00080837

bankovní spojení :

za niž jedná ředitel Ing. Libor Tačner,

dále jen „**zavázaný**“

CEŠ 0 2 3 7 5 / 1 7

a

**Severočeská vodárenská společnost a.s.**

Zapsaná u Krajského soudu v Ústí nad Labem, odd. B, vložka 466

se sídlem : Přítkovská 1689, 415 50 Teplice

IČ : 49099469

DIČ : CZ49099469

bankovní spojení : KB, č.ú.: [redacted]

zastoupená : Ing. Bronislavem Špičákem, generálním ředitelem

zástupce ve věcech smluvních : **Ing. Jan Zurek**, ředitel odboru správy majetku na základě pověření

dále jen „**oprávněný**“

uzavřeli dnešního dne tuto

## s m l o u v u

### **o zřízení služebnosti inženýrské sítě** dle ustanovení § 1257 a násl. zákona č. 89/2012 Sb., občanský zákoník

#### I.

- 1) Ústecký kraj je vlastníkem pozemku **p.p.č. 456 v k.ú. Kotelice**, zapsaného na **LV č. 456**, druh pozemku: ostatní plocha, způsob využití: silnice, způsob ochrany: rozsáhlé chráněné území, obec Třebušín, okres Litoměřice, evidovaného u Katastrálního úřadu pro Ústecký kraj, Katastrální pracoviště Litoměřice (dále jen „**služebný pozemek**“) a komunikace č. **III/26111**, která se nachází na služebném pozemku.
- 2) Správa a údržba silnic Ústeckého kraje, příspěvková organizace je na základě zřizovací listiny č. 130/2001 ve znění pozdějších dodatků oprávněna k výkonu vlastnických práv Ústeckého kraje k silnicím II. a III. tříd, včetně jejich součástí a příslušenství v rámci své územní působnosti (správa majetku kraje). Výkon tohoto vlastnického práva se vztahuje i k služebnímu pozemku.
- 3) Oprávněný je vlastníkem zařízení „**Kotelice-rekonstrukce vodovodního řadu**“, včetně jeho součástí, příslušenství, opěrných a vytyčovacíh bodů, které je uloženo ve služebném pozemku (dále jen „**zařízení**“).

## II.

Zavázaný, v souladu se zřizovací listinou citovanou v článku I. odst. 2 a usnesením Zastupitelstva Ústeckého kraje uvedeným v článku IV. této smlouvy, zřizuje ve prospěch oprávněného ke služebnímu pozemku služebnost inženýrské sítě spočívající v povinnosti zavázaného strpět zřízení, provozování, udržování a provádění úprav zařízení, jakož i vstup a vjezd v souvislosti se zřízením, provozováním, udržováním a prováděním úprav zařízení, a to v rozsahu podle **geometrického plánu č.133-4472/2016 ze dne 5.10.2016**, který je nedílnou součástí této smlouvy jako příloha č. I.

## III.

- 1) Služebnost dle této smlouvy se zřizuje za jednorázovou úhradu, a to v částce ■■■■■ Kč, k níž je připočtena DPH ve výši dle příslušného právního předpisu, tj. celkem ■■■■■. Výše jednorázové úhrady byla stanovena výpočtem v protokolu ze dne 13.10.2016 .
- 2) Částka uvedená v odst. 1 byla uhrazena před podpisem této smlouvy, což zavázaný stvrzuje svým podpisem.
- 3) Náklady spojené se zřízením služebnosti dle této smlouvy se zavazuje uhradit oprávněný.

## IV.

O zřízení služebnosti dle této smlouvy rozhodla Rada Ústeckého kraje dne **3.5.2017** usnesením č. **162/13R/2017**, které je nedílnou součástí této smlouvy jako příloha č. 2.

## V.

Na základě této smlouvy lze provést ve prospěch oprávněného vklad práva odpovídajícího služebnosti inženýrské sítě ke služebnímu pozemku do katastru nemovitostí takto:

### **v části C příslušného LV :**

Služebnost inženýrské sítě s právem zřízení, provozování, udržování a provádění úprav zařízení „**Kotelice-rekonstrukce vodovodního řadu**“, jakož i vstupu a vjezdu oprávněného na služební pozemek v souvislosti se zřízením, provozováním, udržováním a prováděním úprav tohoto zařízení.


## VI.

1. Tato smlouva nabývá platnosti dnem jejího uzavření a tímto dnem jsou smluvní strany svými projevy vázány. Oprávnění ze služebnosti vzniká vkladem práva odpovídajícího služebnosti do katastru nemovitostí na základě této smlouvy. Návrh na vklad se zavazuje podat oprávněný do 3 měsíců od uzavření této smlouvy.
2. Účastníci shodně prohlašují, že tato smlouva je projevem jejich svobodné a vážné vůle, její obsah je jim srozumitelný a považují jej za určitý, což stvrzují svými podpisy.

3. Tato smlouva je vyhotovena ve čtyřech stejnopisech, z nichž jeden bude zaslán Katastrálnímu úřadu prostřednictvím oprávněného, dva obdrží zavázaný a jeden oprávněný.
4. Tato smlouva nabývá platnosti dnem jejího uzavření a účinnosti dnem uveřejnění v registru smluv. Smlouva bude v úplném znění uveřejněna prostřednictvím registru smluv postupem dle zákona č. 340/2015 Sb., o zvláštních podmínkách účinnosti některých smluv, uveřejňování těchto smluv a o registru smluv (zákon o registru smluv), ve znění pozdějších předpisů. Oprávněný prohlašuje, že souhlasí s uveřejněním svých osobních údajů obsažených v této smlouvě, které by jinak podléhaly znečitelnění v registru smluv, popř. disponuje souhlasem třetích osob uvedených na své straně s uveřejněním jejich osobních údajů v registru smluv, které by jinak podléhaly znečitelnění. Smluvní strany se dohodly na tom, že uveřejnění v registru smluv provede zavázaný, který zároveň zajistí, aby informace o uveřejnění této smlouvy byla zaslána oprávněnému do datové schránky ID: 7egf9my.

V Dubí, dne 13.11.2017

V Teplicích, dne ..0.3.-11-2017



Zavázaný  
Ústecký kraj  
Zastoupený

Správou a údržbou silnic Ústeckého kraje,  
příspěvkovou organizací,  
za niž jedná  
Ing. Libor Tačner, ředitel




Oprávněný  
Severočeská vodárenská společnost a.s.  
Ing. Jan Zurek, ředitel odboru správy majetku

Přílohy:

Příloha č. 1 – geometrický plán č. **133-4472/2016 ze dne 5.10.2016**

Příloha č. 2 – rozhodnutí Rady Ústeckého kraje č. **162/13R/2017** ze dne **3.5.2017**

Příloha č. 3 – rozhodnutí Zastupitelstva obce

|  |  |  |
|--|--|--|
| <b>GEOMETRICKÝ<br/>PLÁN pro</b><br>vymezení rozsahu věcného břemene  | <b>Geometrický plán ověřil úředně oprávněný zeměměřický inženýr:</b>   | <b>Stejnopis ověřil úředně oprávněný zeměměřický inženýr:</b>  |
|  | Jméno, příjmení<br><b>Ing. Josef Koblasa</b>   | Jméno, příjmení<br><b>Ing. Josef Koblasa</b>   |
|  | Číslo položky seznamu úředně oprávněných zeměměřických inženýrů<br><b>1506/1996</b>  | Číslo položky seznamu úředně oprávněných zeměměřických inženýrů<br><b>1506/1996</b>                            |
|  | Dne: <b>5.10.2016</b> Číslo: <b>271/2016</b>   | Dne: <b>10.10.2016</b> Číslo: <b>1242/2016</b>   |
|  | Náležitostmi a přesností odpovídá právním předpisům  | Tento stejnopis odpovídá geometrickému plánu v elektronické podobě uloženému v dokumentaci katastrálního úřadu |
| Vyhotovitel: <b>GEOTIS,s.r.o.</b><br><b>Wolkerova 891</b><br><b>Chomutov</b>   | <b>Katastrální úřad souhlasí s očíslováním parcel.</b><br><br><b>KÚ pro Ústecký kraj</b><br><b>KP Litoměřice</b><br><b>Bc. Miluše Bártová</b><br><b>1444/2016-506</b><br><b>2016.10.10 11:38:17 CEST</b> | <b>Ověření stejnopisu geometrického plánu v listinné podobě.</b>   |
| Číslo plánu: <b>133-4472/2016</b>  |  |                           |
| Okres: <b>Litoměřice</b>   |  |  |
| Obec: <b>Třebušín</b>  |  |  |
| Kat. území: <b>Kotlice</b>   |  |  |
| Mapový list: <b>KMD, Dubá 9-2/43</b><br><b>9-3/12,21</b>   |  |  |
| Dosaďadním vlastníkům pozemků byla poskytnuta možnost seznámit se v terénu s průběhem navrhovaných nových hranic, které byly označeny předepsaným způsobem |  |  |

## VÝKAZ DOSAVADNIHO A NOVÉHO STAVU ÚDAJŮ KATASTRU NEMOVITOSTÍ

| Dosavadní stav                |                |                |                | Nový stav                     |                |                |                |                                     |                     |  |                        |     |               |                |  |
|-------------------------------|----------------|----------------|----------------|-------------------------------|----------------|----------------|----------------|-------------------------------------|---------------------|--|------------------------|-----|---------------|----------------|--|
| Označení pozemku parc. číslem | Výměra parcely |                | Druh pozemku   | Označení pozemku parc. číslem | Výměra parcely |                | Druh pozemku   | Typ stavby                          | Způsob určení výměr | Porovnání se stavem evidence právních vztahů |                        |     |               |                |  |
|                               | ha             | m <sup>2</sup> | Způsob využití |                               | Způsob využití | Způsob využití | Způsob využití | Díl přechází z pozemku označeného v |                     | Číslo listu vlastnictví                      | Výměra dílu            |     | Označení dílu |                |  |
|                               |                |                |                |                               |                |                |                | katastru nemovitostí                |                     |  | dřívější poz. evidenci | ha  |               | m <sup>2</sup> |  |
| 456                           |                |                |                |                               |                |                |                |                                     |                     | 456  |                        | 506 |               |                |  |

Druh věcného břemene : věcné břemeno, služebnost inženýrské sítě - právo vést vodovodní potrubí, provozovat jej a udržovat  
 Oprávněný: správce sítě





## Rada Ústeckého kraje

### Usnesení

z 13. schůze Rady Ústeckého kraje - V. volební období 2016 - 2020, konané dne 3. 5. 2017 od 10:09 hodin do 12:34 hodin, v sídle Krajského úřadu Ústeckého kraje, Velká Hradební 3118/48, Ústí nad Labem

#### Usnesení č. 001/13R/2017

##### 1. Zahájení - určení ověřovatelů zápisu a usnesení

Rada Ústeckého kraje po projednání

**schvaluje**

ověřovatele zápisu a usnesení 13. schůze Rady Ústeckého kraje:

1. Jitku Sachetovou
2. PhDr. Ing. Zdeňka Matouše, Ph.D., MBA

#### Usnesení č. 002/13R/2017

##### 2. Schválení programu

Rada Ústeckého kraje po projednání

**schvaluje**

upravený program 13. schůze Rady Ústeckého kraje v V. volebním období 2016 - 2020

#### Usnesení č. 003/13R/2017

##### 4. Zpráva o plnění úkolů vyplývajících z usnesení Rady Ústeckého kraje

Rada Ústeckého kraje po projednání

**A) bere na vědomí**

splnění úkolů vyplývajících z usnesení Rady Ústeckého kraje z IV. volebního období 2012 – 2016

1. Usnesení č. 34/110R/2016 Český olympijský výbor – darovací smlouva
2. Usnesení č. 78/115R/2016 Nakládání s majetkem

## **Usnesení č. 161/13R/2017**

### **14.4 Nakládání s majetkem**

---

Rada Ústeckého kraje po projednání

#### **A) souhlasí**

s uzavřením smlouvy o zřízení služebnosti inženýrské sítě (č. IX/3014/2017/LT) k pozemku p.č. 590/7, druh pozemku: ostatní plocha, způsob využití: silnice, způsob ochrany: 0, obec Bohušovice nad Ohří, k.ú. Bohušovice nad Ohří, zapsanému na LV č. 658 u Katastrálního úřadu pro Ústecký kraj, Katastrální pracoviště Litoměřice a komunikace III/2474 na tomto pozemku umístěnému ve prospěch oprávněného: Severočeská vodárenská společnost a.s., Přítkovská 1689, Teplice, PSČ 415 50, IČ 49099469. Obsahem věcného břemene bude povinnost vlastníka strpět zřízení, provozování, udržování a provádění úprav rekonstrukce kanalizace a vodovodu, Bohušovice nad Ohří, ul. Masarykova, Družstevní, jakož i vstup a vjezd v souvislosti se zřízením, provozováním, udržováním a prováděním úprav tohoto zařízení, a to v rozsahu dle geometrického plánu č. 631-163/2016 ze dne 17.6.2016. Věcné břemeno je zřízeno za jednorázovou úhradu v částce 24 926,- Kč včetně DPH na základě výpočtu v protokolu ze dne 8.7.2016.

#### **B) zmocňuje**

ředitele Správy a údržby silnic Ústeckého kraje, příspěvkové organizace, který je statutárním orgánem této příspěvkové organizace, k podepsání smlouvy o zřízení služebnosti inženýrské sítě, jejímž předmětem je zřízení služebnosti inženýrské sítě uvedené dle bodu A) tohoto usnesení.

101.

## **Usnesení č. 162/13R/2017**

### **14.4 Nakládání s majetkem**

---

Rada Ústeckého kraje po projednání

#### **A) souhlasí**

s uzavřením smlouvy o zřízení služebnosti inženýrské sítě (č. IX/3013/2017/LT) k pozemku p.č. 456, druh pozemku: ostatní plocha, způsob využití: silnice, způsob ochrany: rozsáhlé chráněné území, obec Třebušín, k.ú. Kotelice, zapsanému na LV č. 456 u Katastrálního úřadu pro Ústecký kraj, Katastrální pracoviště Litoměřice a komunikace III/26111 na tomto pozemku umístěnému ve prospěch oprávněného: Severočeská vodárenská společnost a.s., Přítkovská 1689, Teplice, PSČ 415 50, IČ 49099469. Obsahem věcného břemene bude povinnost vlastníka strpět zřízení, provozování, udržování a provádění úprav rekonstrukce vodovodního řadu, Kotelice jakož i vstup a vjezd v souvislosti se zřízením, provozováním, udržováním a prováděním úprav tohoto zařízení, a to v rozsahu dle geometrického plánu č. 133-4472/2016 ze dne 5.10.2016. Věcné břemeno je zřízeno za jednorázovou úhradu v částce 99 220,- Kč včetně DPH na základě výpočtu v protokolu ze dne 13.10.2016


#### **B) zmocňuje**

ředitele Správy a údržby silnic Ústeckého kraje, příspěvkové organizace, který je statutárním orgánem této příspěvkové organizace, k podepsání smlouvy o zřízení služebnosti inženýrské sítě, jejímž předmětem je zřízení služebnosti inženýrské sítě uvedené dle bodu A) tohoto usnesení



|                           |                            |  |
|---------------------------|----------------------------|--|
| bod 14.4 příloha 15.3.pdf | k usnesení č. 131/13R/2017 | smlouva  |
| bod 14.4 příloha 15.4.pdf | k usnesení č. 132/13R/2017 | smlouva  |
| Bod 14.6 příloha 2.pdf    | k usnesení č. 187/13R/2017 | Tabulka - přehled předkládaných investičních záměrů (opravená) |

|   | jméno      | podpis     | datum      |
|---|------------|------------|------------|
| hejtman/ka Ústeckého kraje<br>nebo jeho/její náměstek | [redacted] | [redacted] | [redacted] |
|   |            | [redacted] | [redacted] |



Podle ověřovací knihy Krajského úřadu Ústeckého kraje

pod č. vidimace 21450 / 26. 14  
~~Možná uplná~~ "ústebný/a" epiz. "kopie"  
 obsahující 3 stran  
 souhlasí doslovně s předloženou listinou, z níž byla přifržena a tato listina je prvopisem  
~~ověřenou viditelnou listinou~~ "listinou která je vystupena z úřední knihy"  
~~okamžitě~~ "episem nebo kopie" "převzetou ze spisu" "stejnopisem obdobného"  
~~vychytoucí to hodoucí~~ "epiz. vzhled. rozhodnutí"  
 obsahující 3 stran  
 Listina, z níž je vidimovaná listina pořizena ~~obsahuje~~ "neobsahuje" viditelný zajišťovací  
 prvek jenž je součástí obsahu právního významu této listiny

V Ústí nad Labem dne 18. 05. 2014  
**Miroslava Zatočilová**



Jméno/a a příjmení ověřující osoby, která vidimaci provedla  
 Otisk úředního razítka a podpis ověřující osoby \* libovolně se škrtněti