

Výpis

z obchodního rejstříku, vedeného
Krajským soudem v Ústí nad Labem
oddíl Pr, vložka 86

Datum zápisu:	1. června 2002
Datum vzniku:	1. ledna 2002
Spisová značka:	Pr 86 vedená u Krajského soudu v Ústí nad Labem
Název:	Krajská správa silnic Libereckého kraje, příspěvková organizace
Sídlo:	České mládeže 632/32, Liberec VI-Rochlice, 460 06 Liberec
Identifikační číslo:	709 46 078
Právní forma:	Příspěvková organizace
Předmět činnosti:	<p>Vymezení hlavního účelu činnosti: správa a údržba silnic II. a III. třídy, jejich součástí a příslušenství v rámci území působnosti organizace v souladu s ustanovením § 9 odst. 3 zákona č. 13/1997 Sb., o pozemních komunikacích, ve znění pozdějších předpisů</p> <p>příprava zabezpečení a vypořádání staveb na silnicích II. a III. třídy v rámci územní působnosti organizace</p> <p>tvorba a realizace schválené koncepce správy a údržby silnic v majetku kraje</p> <p>vedení evidence silnic</p> <p>zabezpečení výkonu zimní, běžné a souvislé údržby silnic, včetně zajištění opatření k bezpečnosti silničního provozu</p> <p>zajištění přípravy investiční a neinvestiční činnosti pro zřizovatele (diagnostika, projektová příprava, inženýrská činnost)</p> <p>krizové řízení a úkoly plynoucí z obrany státu</p> <p>prohlídky silnic a mostních objektů</p> <p>správa a údržba nemovitostí</p> <p>zajištění průběhu realizací stavební činnosti včetně uzavírání dohod o předčasném užívání staveb na pozemních komunikacích ve vlastnictví kraje a ostatním svěřeném majetku, uzavírání smluv o právu provést stavbu, příp. nájemních či o výpůjčce, to vše v případě, že uzavření takové smlouvy je nutné nebo účelné pro realizaci zamyšlené stavby</p> <p>investiční činnost na spravovaném majetku</p> <p>zajištění přípravy a administrace veřejných zakázek týkajících se svěřeného majetku, včetně účasti na komisích v rámci veřejných zakázek</p> <p>zajištění přípravy podkladů pro zadávací dokumentace k veřejným zakázkám týkajících se svěřeného majetku</p> <p>údržba a oprava silnic a mostů s cílem odstranit závady ve sjízdnosti, opotřebení nebo poškození silnic, jejich součástí a příslušenství</p> <p>další činnosti vyplývající z práv a povinností stanovených zákonem č. 13/1997 Sb., o pozemních komunikacích, ve znění pozdějších předpisů a vyhláškou Ministerstva dopravy a spojů ČR č. 104/1997 Sb., ve znění pozdějších předpisů</p>
Doplňková činnost:	<p>výroba, obchod a služby neuvedené v přílohách 1 až 3 živnostenského zákona.</p> <p>pronájem nemovitostí</p>

Statutární orgán:

ředitel:

Ing. JAN RŮŽIČKA, dat. nar. 1962
Revoluční 1899/66, 466 01 Jablonec nad Nisou

Den vzniku funkce: 24. ledna 2012

Počet členů: 1

Způsob jednání: Ředitel jedná jménem organizace samostatně a podepisuje se za organizaci tak, že k jejímu napsanému nebo vytištěnému jménu připojí svůj podpis. Ředitel organizace plní úkoly vedoucího organizace a je oprávněn ve všech věcech jednat jménem organizace.

Zřizovatel:

Liberecký kraj, IČ: 708 91 508

U Jezů 642/2a, Liberec IV-Perštýn, 460 01 Liberec

Příloha k nájemní smlouvě č. 45N17/39

Liberecký kraj

Variabilní symbol: 4511739

Uzavřeno: 10.11.2017

Roční nájem:

U Jezu 642/2A

Datum tisku: 21.11.2017

Účinná od: 10.11.2017

13 196 Kč

Liberec 2


Katastr	Parcela	/	Díl	Skup.	Kultura	Číslo LV	Cena za ha [Kč]	Výměra [m2]	%	Nájem [Kč]
Zákupy										
část	959	0	0	2	7	10 002	20 000	795	100,0	1 590,00
část	960	0	0	2	14	10 002	20 000	252	100,0	504,00
	961	0	0	2	5	10 002	20 000	1 461	100,0	2 922,00
část	986	0	0	2	5	10 002	20 000	5	100,0	10,00
část	1 005	0	0	2	7	10 002	20 000	123	100,0	246,00
část	1 009	0	0	2	11	10 002	20 000	1 122	100,0	2 244,00
část	2 094	0	0	2	6	10 002	20 000	2 551	100,0	5 102,00
část	2 215	0	0	2	2	10 002	20 000	289	100,0	578,00
								6 598		13 196,00
CELKEM:								6 598		13 196 Kč

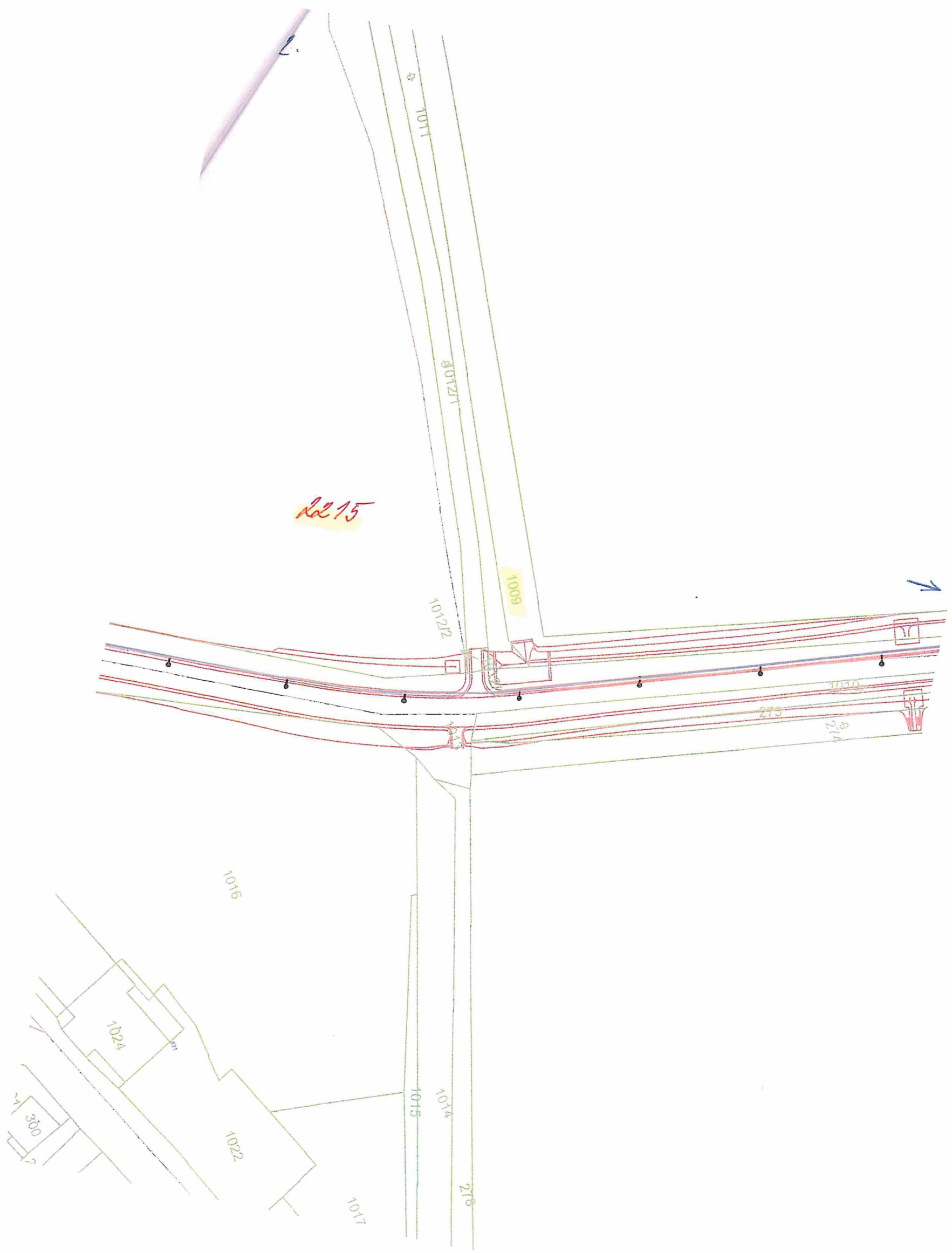
VÝPIS Z KATASTRU NEMOVITOSTÍ - KatastrNVF

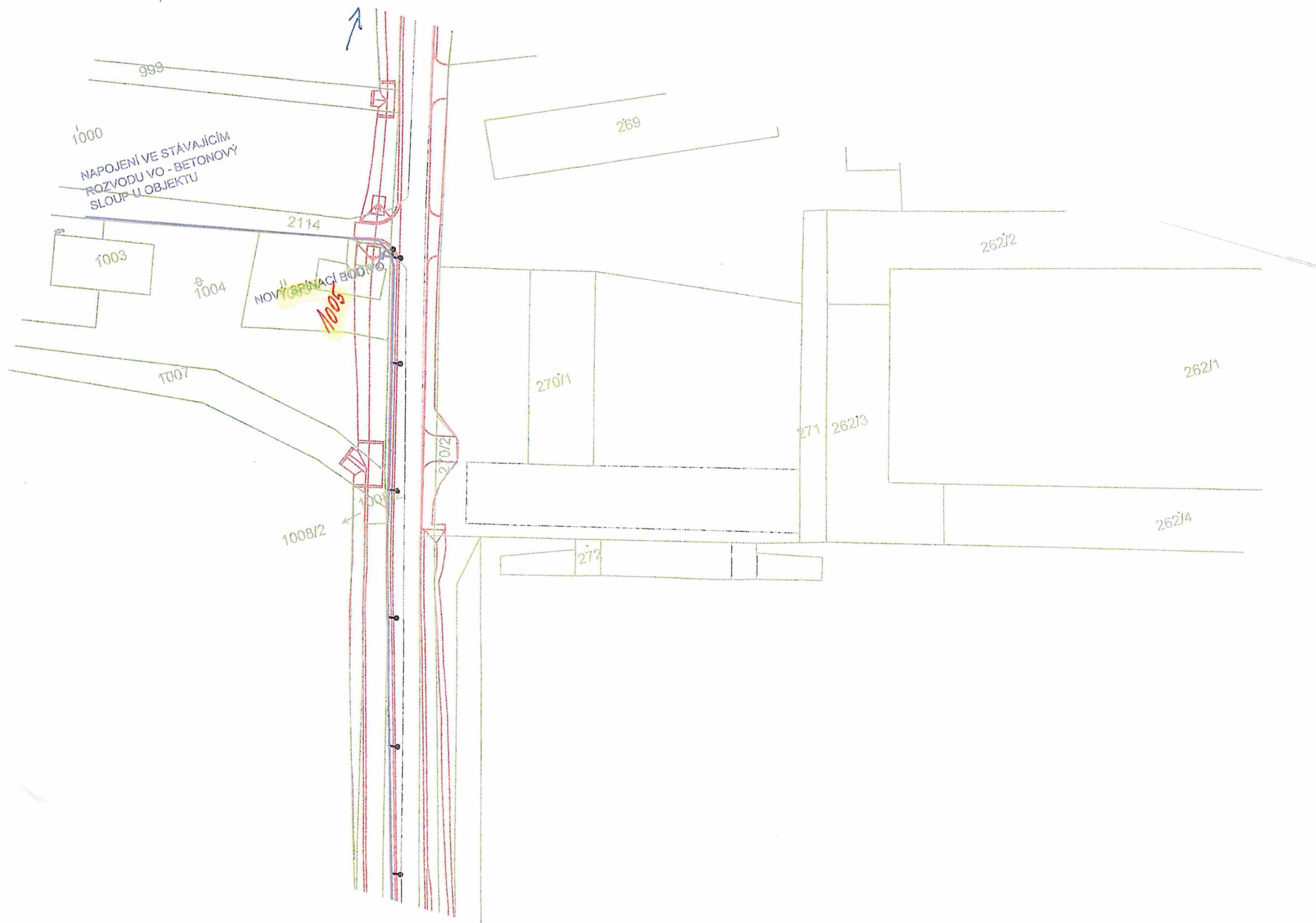
21.11.2017 10:59:09

Informace o parcelách
na katastrálním území: Zákupy
Číselný kód: 790567

Obec:	Zákupy	Číselný kód:	562262					
Okres:	Česká Lípa	Číselný kód:	3501					
Par.cis	Díl	Výměra[m ²]	DP	CP-E	LV	Využití	Mapa	Parcelní skupina
959	0	1357	7		10002		DKM	2
		138	KÓD BPEJ 50840					
		397	KÓD BPEJ 54400					
		822	KÓD BPEJ 56811					
960	0	281	14		10002	17	DKM	2
961	0	1461	5		10002		DKM	2
		1406	KÓD BPEJ 50840					
		55	KÓD BPEJ 54400					
986	0	1270	5		10002		DKM	2
		996	KÓD BPEJ 50840					
		274	KÓD BPEJ 56811					
1005	0	597	7		10002		DKM	2
		597	KÓD BPEJ 54400					
1009	0	7503	11		10002	7	DKM	2
2094	0	25046	6		10002		DKM	2
		25046	KÓD BPEJ 51110					
2215	0	48980	2		10002		DKM	2
		1908	KÓD BPEJ 54400					
		47072	KÓD BPEJ 55411					
Vlastník:	10002	Státní pozemkový úřad, Cast obce: Žižkov Husinecká 1024/11a-Praha, 13000 Česká republika						
							Počet parcel	8
							Výměra celkem[m ²]	86495









2100

2098

2096

2097

2094

2093

945

938

939

940

941

942

943

944

945

2098