



Jen pro použití Esri:

Cust. Name HEVIA NOV BYČOVCust. # 481165

PO # _____

Esri smlouva č. _____

Esri, 380 New York St., Redlands, CA 92373-8100 USA • TEL. 909-793-2853 • FAX 909-793-5953

312804
**PODNIKOVÁ LICENČNÍ SMLOUVA
 PRO MÍSTNÍ SAMOSPRÁVU
 (E2141)**

Tato Smlouva byla uzavřena mezi organizací uvedenou níže („Držitel licence“), Environmental Systems Research Institute, Inc. („Esri“) a autorizovaným distributorem uvedeným na stránce s podpisy („Autorizovaný distributor“).

Tato smlouva stanovuje podmínky používání produktů držitelem licence a obsahuje (i) cenovou nabídku a (ii) licenční smlouvu, které jsou do ní začleněny ve formě odkazu. Vznikne-li mezi podmínkami dokumentů, které tvoří tuto smlouvu, jakýkoli rozpor, bude pořadí přednosti dokumentů následující: (i) cenová nabídka, (ii) tato smlouva a (iii) licenční smlouva. Změny a dodatečná práva udělená touto smlouvou se vztahují pouze na produkty uvedené v tabulce A.

**Tabulka A
 Seznam produktů**

Neomezená množství**Software Desktop a nadstavby**

ArcGIS for Desktop Advanced

ArcGIS for Desktop Standard

ArcGIS for Desktop Basic

Nadstavby ArcGIS for Desktop: ArcGIS 3D Analyst,
 ArcGIS Spatial Analyst, ArcGIS Geostatistical Analyst,
 ArcGIS Publisher, ArcGIS Network Analyst, ArcGIS
 Schematics, ArcGIS Workflow Manager for Desktop,
 ArcGIS Data Reviewer

Software Server a nadstavby

ArcGIS for Server Workgroup and Enterprise
 (Advanced, Standard a Basic)

Nadstavby ArcGIS for Server: ArcGIS 3D Analyst,
 ArcGIS Spatial Analyst, ArcGIS Geostatistical Analyst,
 ArcGIS Network Analyst, ArcGIS Schematics, ArcGIS
 Workflow Manager for Server, ArcGIS Image Extension
 for Server

Nástroje pro vývojáře

ArcGIS Engine

Nadstavby ArcGIS Engine: ArcGIS 3D Analyst, ArcGIS
 Spatial Analyst, ArcGIS Engine Geodatabase Update,
 ArcGIS Network Analyst, ArcGIS Schematics
 ArcGIS Runtime Standard

Nadstavby ArcGIS Runtime Standard: ArcGIS 3D Analyst,
 ArcGIS Spatial Analyst, ArcGIS Network Analyst

Omezená množství

Jedno (1) roční předplatné produktu Esri Developer
 Network (EDN) Standard*

Jedna (1) licence k produktu Esri CityEngine Advanced pro
 jednoho uživatele

Jedna (1) licence k produktu Esri CityEngine Advanced pro
 současné použití více uživateli

Jedno (1) předplatné služby ArcGIS Online

Jedno (1) předplatné Portal for ArcGIS

*Systémová podpora (maintenance) není pro tyto položky poskytována.

DALŠÍ VÝHODY

Držitel licence může tuto smlouvu přijmout jejím podpisem a vrácením společně s prodejní cenovou nabídkou, nákupní objednávkou nebo jiným dokumentem („objednací dokument“), který odpovídá cenové nabídce a odkazuje na tuto smlouvu. **DODATEČNÉ PODMÍNKY ANI PODMÍNKY V ROZPORU S PODMÍNKAMI TĚTO SMLOUVY, KTERÉ JSOU UVEDENÉ V OBJEDNACÍM DOKUMENTU DRŽITELE LICENCE, NEBUDOU UPLATNĚNY A PLATIT BUDOU PODMÍNKY TĚTO SMLOUVY.** Není-li vzájemně dohodnuto jinak, tato smlouva nabývá účinnosti k datu posledního podpisu na stránce s podpisy („datum účinnosti“). Pokud s podpisem není uvedeno žádné datum, bude datem účinnosti datum, kdy společnost Esri obdrží objednávací dokument držitele licence, který je do této smlouvy začleněn ve formě odkazu. Tato smlouva může být stranami vyhotovena v kopii. Samostatně provedená stránka s podpisy zasláná elektronickými prostředky, například faxem nebo e-mailem, je platná a závazná i v případě, že originální tištěný dokument nesoucí originální podpis každé strany nebude doručen.


Doba platnosti smlouvy: Tři (3) roky

Tato smlouva nahrazuje veškeré předchozí dohody, návrhy, prohlášení, domluvy a ujednání mezi smluvními stranami týkající se poskytnutí licence k produktům. S výjimkou případů uvedených v článku 4 – Aktualizace produktů nelze tuto smlouvu jakkoli měnit.

Přijímají a souhlasí:

Město Nový Bydžov

(Držitel licence) 

Zástupce: 
Podpis oprávněné osoby


Jméno hůlkovým písmem: Ing. Pavel Louda

Funkce: starosta

Datum: 13.9.2016

**ENVIRONMENTAL SYSTEMS RESEARCH
INSTITUTE, INC.**

(Esri) 

Zástupce: 
Podpis

Jméno hůlkovým písmem: Jonathan Ross

Funkce: Customer Service Manager

Datum: 9/27/2016


KONTAKTNÍ ÚDAJE DRŽITELE LICENCE


Kontakt: 


Adresa: Masarykovo nám. 1

Město, stát, PSČ: Nový Bydžov, 504 01


Země: Česká republika

Číslo cenové nabídky ELA (je-li použito): 

Telefon: + 

E-mail: 

ARCDATA PRAHA, s.r.o.

(Autorizovaný distributor) 

Zástupce: 
Podpis oprávněné osoby 

Jméno hůlkovým písmem: 

Funkce: jednatel

Datum: 20-09-2016

1.0—DALŠÍ DEFINICE

Vedle definic uvedených v licenční smlouvě se na tuto smlouvu vztahují i následující definice:

„**Nasadit**“, „**Nasazený**“ a „**Nasazení**“ označuje distribuci a instalaci produktů a souvisejících autorizačních kódů v rámci organizace držitele licence:

„**Poplatek**“ označuje poplatek stanovený v cenové nabídce.

„**Porucha**“ označuje stav, kdy software nebo služby Online Services nefungují v souladu s dokumentací a toto selhání podstatným způsobem ovlivňuje provozní nebo funkční výkonnost.

„**Licenční smlouva**“ označuje (i) příslušnou licenční smlouvu začleněnou tímto odkazem, která se nachází na adrese <http://www.esri.com/legal/software-license>; zahrnuje Všeobecné licenční podmínky pro licenční smlouvu (E204) a Dodatek 1 – Rozsah použití (E300); během procesu instalace je třeba tuto smlouvu přijmout prostřednictvím elektronického potvrzení; nebo (ii) je podepsanou licenční smlouvou mezi stranami a nahrazuje takovou elektronicky uznanou licenční smlouvu.

„**Systémová podpora (maintenance)**“ znamená podporu úrovně 2, aktualizace a opravy produktů poskytované držiteli licence během období této smlouvy.

„**Produkty**“ označují produkty uvedené v Tabulce A – Seznam produktů a jakékoli aktualizace tohoto seznamu poskytované písemně společností Esri.

„**Cenová nabídka**“ označuje dopis s nabídkou a cenovou nabídku, které jsou odděleně poskytnuty držiteli licence.

„**Technická podpora**“ označuje technickou podporu pro pokus o vyřešení nahlášené nehody odstraněním chyb nebo pomocí oprav, oprav Hot Fix, alternativních řešení, náhradních dodávek nebo libovolného jiného typu oprav či změn produktu.

„**Help Desk úroveň 1**“ označuje kontaktní místo držitele licence, ze kterého je organizací držitele licence poskytována veškerá podpora úrovně 1.

„**Podpora úrovně 1**“ označuje technickou podporu poskytovanou pracovištěm Help Desk úrovně 1.

„**Podpora úrovně 2**“ označuje technickou podporu poskytovanou pracovišti Help Desk úrovně 1, pokud nehodu nelze vyřešit prostřednictvím podpory úrovně 1. Držitel licence obdrží podporu úrovně 2 od autorizovaného distributora uvedeného na první straně.

2.0—DALŠÍ UDĚLENÍ LICENCE

2.1 Udělení licence. Za podmínek a ujednání této smlouvy společnost Esri uděluje držitelům licence osobní, nevýhradní a nepřenosnou licenci výhradně ke kopírování a nasazování množství produktů uvedených v Tabulce A – Seznam produktů, pro období uvedené na první straně, (i) pro které byl uhrazen příslušný licenční poplatek, a (ii) v souladu s licenční smlouvou.

2.2 Přístup pro konzultanty a smluvní partnery. Společnost Esri uděluje držitelům licence právo poskytnout přístup k produktům konzultantům nebo smluvním partnerům držitele licence, a to výhradně k vlastnímu prospěchu držitele licence. Držitel licence bude plně odpovídat za dodržování této smlouvy těmito konzultanty a smluvními partnery a zajistí, aby příslušný konzultant nebo smluvní partner po dokončení práce zadané držitelem licence přestal dané Produkty používat. Je zakázáno, aby konzultanti nebo smluvní partneři měli přístup k Produktům či je využívali, pokud by se tak nedělo výhradně k prospěchu držitele licence. Držitel licence nepovolí svým konzultantům ani smluvním partnerům instalaci softwaru nebo dat na počítačích konzultantů, smluvních partnerů nebo třetích stran ani odebrání softwaru či dat z umístění zákazníka, s výjimkou pro účely hostování softwaru nebo dat na serverech smluvních partnerů pro účely držitele licence.

3.0—DĚLKA, UKONČENÍ A VYPRŠENÍ PLATNOSTI

3.1 Platnost. Tato smlouva a všechny licence podle této smlouvy vstupují v platnost k datu účinnosti a zůstanou v platnosti po dobu uvedenou na straně s podpisy, pokud není smlouva ukončena dříve dle podmínek zde uvedených. Držitel licence je oprávněn používat produkty pouze během doby platnosti této smlouvy. V případě smlouvy s omezenou dobou platnosti společnost Esri neposkytuje držitelům licence časově neomezenou nebo trvalou smlouvu k produktům.

3.2 Zákaz užívání v případě vypršení nebo ukončení platnosti smlouvy. Všechny licence k produktům a veškerá systémová podpora (maintenance), přístup ke službě Virtual Campus společností Esri a registrace uživatelské konference společností Esri budou ukončeny s vypršením platnosti nebo ukončením této smlouvy.

3.3 Ukončení z důvodu závažného porušení smlouvy. Kterákoli ze smluvních stran může tuto smlouvu ukončit z důvodu jejího závažného porušení druhou smluvní stranou. Smluvní straně, která se dopustí porušení smlouvy, bude poskytnuta doba

třiceti (30) dnů od písemné výzvy k nápravě závažných porušení této licenční smlouvy.

- 3.4 **Ukončení z důvodu nedostatku finančních prostředků.** V případě smlouvy se subjektem státní správy nebo samosprávy nebo subjektem, který je ve vlastnictví státní správy nebo samosprávy, smí každá strana tuto smlouvu ukončit před následujícím rokem, pokud držitel licence není schopen zajistit financování prostřednictvím legislativy nebo procesu schválení regulačním orgánem.

4.0—AKTUALIZACE PRODUKTŮ

- 4.1 **Budoucí aktualizace.** Společnost Esri si vyhrazuje právo na aktualizaci Tabulky A – seznamu produktů prostřednictvím písemného oznámení držiteli licence. Držitel licence může dále používat všechny produkty, které byly nasazeny, ale pro odstraněné položky nemusí být k dispozici podpora a uprady. Při vkládání nových produktů do standardního programu budou tyto produkty nabízeny držiteli licence prostřednictvím písemného oznámení k vložení do plánu produktů bez dalších poplatků. Použití nových nebo aktualizovaných produktů držitelem licence vyžaduje, aby držitel licence dodržoval dodatečné nebo upravené podmínky licenční smlouvy.

- 4.2 **Životní cyklus produktu.** Během platnosti této smlouvy mohou některé produkty zastarat a již nemusí být dostupné pro nasazení v uvedeném množství. Systémová podpora (maintenance) podléhá individuálnímu stavu podpory životního cyklu produktu a zásadám podpory životního cyklu produktu, které lze nalézt na adrese <http://support.esri.com/en/content/productlifecycles>. Aktualizace pro produkty v aktuálním nebo zastaralém stavu nemusejí být k dispozici. Držitel licence však může dále používat nasazené produkty po dobu platnosti této smlouvy, ale nebude moci nasadit zastaralé produkty.

5.0—SYSTÉMOVÁ PODPORA (MAINTENANCE)

Poplatek zahrnuje standardní výhody Systémové podpory (maintenance) specifikované v souladu s platnými zásadami údržby softwaru vydanými autorizovaným distributorem, které jsou upraveny tímto článkem 5.0–Systémová podpora (maintenance). Společnost Esri může dle vlastního uvážení vytvářet opravy, opravy Hot Fix nebo aktualizace dostupné ke stažení. Systémová podpora (maintenance) nebude poskytována pro žádný jiný software kromě definovaných produktů. Držitel licence může získat systémovou podporu (maintenance) pro jiný software mimo tuto smlouvu.

a. Podpora úrovně 1

1. Držitel licence poskytuje podporu úrovně 1 prostřednictvím pracoviště Help Desk úrovně 1 všem uživatelům s oprávněním od držitele licence.
2. Pracoviště Help Desk úrovně 1 využívá pracovníky kompletně vyškolené v produktech.
3. Ve svém minimálním rozsahu bude podpora úrovně 1 zahrnovat ty aktivity, které uživateli pomáhají řešit problémy správného postupu a provozní otázky, stejně jako otázky týkající se instalace a postupů odstraňování problémů.
4. Pracoviště Help Desk úrovně 1 bude představovat první kontaktní bod pro všechny dotazy a hlášení poruchy. Pracoviště Help Desk úrovně 1 obdrží od uživatele úplný popis každé hlášené poruchy a konfiguraci systému. Ta může zahrnovat získání jakýchkoli úprav, vzorků kódu nebo dat týkajících se dané poruchy. Pracoviště Help Desk úrovně 1 může také použít jakékoli jiné informace a databáze, které mohou být vyvíjeny za účelem uspokojivého řešení poruchy.
5. Pokud poruchu není schopno vyřešit pracoviště Help Desk úrovně 1, oprávněná osoba tohoto pracoviště se může obrátit na podporu úrovně 2. Pracoviště Help Desk úrovně 1 poskytuje podporu způsobem, který minimalizuje opakovaná volání a zpřístupní řešení problémů držiteli licence.
6. Pracovníci pracoviště Help Desk úrovně 1 jsou jediné osoby, které jsou oprávněny kontaktovat podporu úrovně 2. Držitel licence může změnit osoby pracoviště Help Desk úrovně 1 prostřednictvím písemného oznámení společnosti Esri.

b. Podpora úrovně 2

1. Podpora úrovně 2 zaznamenává volání přijatá od pracoviště Help Desk úrovně 1.
2. Podpora úrovně 2 zkontroluje všechny informace slihomážděné a přijaté od pracoviště Help Desk úrovně 1, včetně předběžně dokumentovaného odstraňování problémů poskytovaného pracovištěm Help Desk úrovně 1 v případech, kdy je nezbytná podpora úrovně 2.
3. Podpora úrovně 2 může od pracovníků pracoviště Help Desk úrovně 1 požadovat, aby poskytovali ověření informací; další informace

nebo odpovědí na dodatečné otázky pro doplnění jakýchkoli shromážděných předběžných informací nebo odstraňování problémů zajišťovaného pracovištěm Help Desk úrovně 1.

4. Podpora úrovně 2 se pokusí vyřešit poruchu předloženou pracovištěm Help Desk úrovně 1.
5. Je-li porucha vyřešena, podpora úrovně 2 sdělí tyto informace pracovišti Help Desk úrovně 1 a toto pracoviště pošle řešení uživateli.

6.0—PROPAGACE A PUBLICITA

Tato smlouva nebude vykládána nebo interpretována jako smlouva o exkluzivním obchodování ani jako propagace produktů držitelem licence. Každá strana může existenci této smlouvy zveřejnit.

7.0—ADMINISTRATIVNÍ POŽADAVKY

- 7.1 **Licence OEM.** Na základě programů OEM nebo Solution OEM společnosti Esri mají někteří partneři společnosti Esri oprávnění buďto začleňovat omezené části technologie společnosti Esri, nebo spojovat její produkty či služby se svými aplikacemi nebo službami. Podnikový model, licenční podmínky a stanovení cen OEM partnerů je nezávislé na této smlouvě. Držitel licence nebude vyžadovat jakoukoli slevu od OEM partnera ani společnosti Esri na základě dostupnosti produktů na základě této smlouvy. Držitel licence neoddělí produkty či služby společnosti Esri z aplikace nebo služby partnerů OEM.
- 7.2 **Roční výkaz nasazení.** Při každém výročí a devadesát (90) dnů před datem vypršení platnosti této smlouvy poskytne držitel licence autorizovanému distributorovi uvedenému na první straně písemný výkaz podrobně uvádějící všechna nasazení. Držitel licence na vyžádání poskytne záznamy dostatečné k ověření přesnosti výročního výkazu.

8.0—FÚZE, AKVIZICE NEBO ROZDĚLENÍ

Pokud je držitel licence komerční subjekt, písemně společnost Esri upozorní v případě (i) konsolidace, fúze nebo reorganizace držitele licence s jinou korporací nebo subjektem či do takové korporace nebo subjektu; (ii) akvizice jiného subjektu držitelem licence; nebo (iii) přenosu nebo prodeje částí nebo celé organizace držitele licence (odstavce i, ii a iii, souhrnně označováno jako „změna vlastnictví“). V důsledku změny vlastnictví nedojde ke snížení poplatku.

8.1 Pokud změna vlastnictví zvýší souhrnný počet programu nad maximální úroveň pro tuto smlouvu, společnost Esri si vyhrazuje právo zvýšit poplatek nebo tuto smlouvu ukončit a smluvní strany sjednají novou smlouvu.

8.2 Pokud v důsledku změny vlastnictví dojde k převodu nebo prodeji části organizace držitele licence, tato část organizace odinstaluje, odebere, zruší nebo přenesne produkty držitele licence.

8.3 Tuto smlouvu nelze v důsledku změny vlastnictví postoupit nástupnickému subjektu, pokud to společnost Esri předem písemně neschválí. Pokud postoupení novému subjektu není schváleno, držitel licence bude vyžadovat, aby každý nástupnický subjekt odinstaloval, odebral a zničil produkty, a platnost této smlouvy s takovou změnou vlastnictví skončí.

DŮLEŽITÉ – ČTĚTE PEČLIVĚ

Pokud nebude tato smlouva nahrazena jinou podepsanou licenční smlouvou uzavřenou mezi vámi a společností Esri, je společnost Esri ochotna udělit vám licenci na Produkty pouze tehdy, pokud přijmete všechny podmínky obsažené v této licenční smlouvě. Pečlivě si tyto smluvní podmínky přečtěte. Dokud nevyjádříte souhlas s podmínkami této licenční smlouvy, nesmíte Produkty používat. Pokud s uvedenými smluvními podmínkami nesouhlasíte, klikněte níže na odkaz „I do not accept the license agreement“ (Nepřijímám tuto licenční smlouvu). Poté můžete požádat o vrácení ubrazených poplatků.

LICENČNÍ SMLOUVA
(E204 07/06/2016)

Tato licenční smlouva byla uzavřena mezi vámi („**Držitel licence**“) a společností **Environmental Systems Research Institute, Inc.** („**Esri**“), která má sídlo ve státě Kalifornie na adrese 380 New York Street, Redlands, Kalifornie, 92373-8100, USA.

VŠEOBECNÉ LICENČNÍ PODMÍNKY**ČLÁNEK 1 – DEFINICE**

Definice. Použité termíny mají tyto významy:

- a. „Autorizační kód“ je jakýkoli klíč, autorizační číslo, aktivační kód, přihlašovací údaje, token, uživatelské jméno a heslo k účtu nebo jiný mechanismus nutný k užívání Produktu.
- b. „Beta verze“ je kterákoli alfa verze, beta verze nebo předprodejná verze Produktu.
- c. „Komerční použití poskytovatelem aplikačních služeb“ nebo „Komerční užívání ASP“ označuje vytváření zisku poskytováním přístupu k softwaru nebo ke službám Online Services prostřednictvím Aplikace s přidanou hodnotou, například účtováním poplatků za předplatné, službu nebo jakoukoli jinou formu transakce, případně vytvářením významného zisku z inzerce.
- d. „Obsah“ znamená data, obrázky, fotografie, animace, videa, zvuky, texty, mapy, databáze, datové modely, tabulky, uživatelská rozhraní, softwarové aplikace a nástroje pro vývojáře.
- e. „Data“ znamenají jakékoliv digitální datové sady společnosti Esri nebo třetí strany, včetně například geografických dat, vektorových souřadnic, rastrových dat, zpráv nebo přidružených tabulkových atributů, které mohou být spojeny se softwarem, e-learningem s volitelnou intenzitou či službami Online Services nebo poskytovány samostatně.
- f. „Licence pro nasazení“ je licence, která držitel licence umožňuje poskytovat sublicence k vybranému softwaru a přidružené autorizační kódy.
- g. „Dokumentace“ znamená veškeré referenční materiály pro uživatele dodávané společně se softwarem.
- h. Služby „Online Services“ znamenají jakýkoli internetový geoprostorový systém, včetně aplikací a souvisejících rozhraní API, avšak s výjimkou dat nebo obsahu, hostovaný společností Esri nebo poskytovateli příslušných licencí za účelem ukládání, správy, publikování a užívání map, dat a dalších údajů.
- i. „Objednací dokument (dokumenty)“ znamená prodejní nabídku, nákupní objednávku nebo jiný dokument, na němž jsou uvedeny Produkty, které si držitel licence přeje objednat.
- j. „Časově neomezená licence“ označuje licenci k užívání verze Produktu, pro kterou byly uhrazeny příslušné licenční poplatky, po dobu neurčitou, pokud ji neukončí společnost Esri nebo držitel licence na základě této licenční smlouvy.
- k. „Produkt (Produkty)“ znamená software, e-learning s volitelnou intenzitou, data, služby Online Services a dokumentaci licencovanou v souladu s podmínkami této licenční smlouvy.
- l. „Vzorky“ znamenají vzorový kód, vzorové aplikace, doplňky či vzorová rozšíření Produktů.
- m. „E-learning s volitelnou intenzitou“ označuje kolekci výukových prostředků s volitelnou intenzitou pro platformu ArcGIS, které jsou přístupné z webových stránek Esri Training.
- n. „Kredit na služby“ je směnná jednotka přidělovaná v rámci předplatného služeb Online Services v počtu uvedeném v objednacím dokumentu. Každý kredit na služby opravňuje držitele licence k užívání služeb Online Services ve stanoveném objemu, který se liší v závislosti na konkrétních službách Online Services, jež užíváte. V průběhu

užívání služeb Online Services jsou kredity na služby automaticky odečítány z účtu držitele licence až do maximálního objemu dostupných kreditů na služby.

- o. „Software“ znamená kteroukoli část vlastní softwarové technologie společnosti Esri kromě dat, k níž lze získat přístup nebo ji stáhnout prostřednictvím webových stránek autorizovaných společností Esri nebo je dodávána na libovolných médiích a v kterémkoli formátu, včetně záloh, aktualizací, aktualizací Service Pack, oprav, oprav Hot Fix nebo povolených sloučených kopií.
- p. „Terminovaná licence“ znamená licenci nebo přístup, které jsou poskytovány za účelem užívání Produktu po omezené časové období („doba užívání“) nebo na základě předplatného či transakce.
- q. „Aplikace s přidanou hodnotou“ znamená aplikaci vyvinutou držitelem licence pro použití ve spojení s autorizovaným užíváním jakéhokoli softwaru, dat nebo služeb Online Services.

ČLÁNEK 2 – PRÁVA DUŠEVNÍHO VLASTNICTVÍ A VYHRAZENÉ VLASTNICTVÍ

Produkty nejsou prodávány, ale uděluje se na ně licence. Společnost Esri a její poskytovatelé licence jsou majiteli Produktů a veškerých kopií, které jsou chráněny zákony Spojených států a příslušnými mezinárodními zákony, smlouvami a dohodami týkajícími se práv duševního vlastnictví a vlastnických práv, včetně obchodních tajemství. Držitel licence se zavazuje, že bude používat přiměřené prostředky na ochranu Produktů před neoprávněným užíváním, reprodukcí, distribucí a publikací. Společnost Esri a třetí strany, které působí jako poskytovatelé licence společnosti Esri, si vyhrazují všechna práva, která nejsou výslovně udělena touto licenční smlouvou, včetně práva měnit a vylepšovat Produkty.

ČLÁNEK 3 – UDĚLENÍ LICENCE

3.1 Udělení licence. Společnost Esri poskytuje držiteli licence osobní, nevýhradní a nepřevoditelnou licenci pouze k užívání Produktů stanovených v příslušných Objednacích dokumentech a dokumentaci, (i) za které byly zaplaceny příslušné licenční poplatky, (ii) dle této licenční smlouvy a v konfiguraci objednané držitelem licence nebo autorizované společností Esri nebo jejím autorizovaným distributorem a (iii) po příslušnou dobu nebo do ukončení platnosti v souladu s článkem 5, není-li žádná doba stanovena. Vedle rozsahu použití uvedeného v článku 4 se na určité Produkty vztahuje i příloha 1 – Rozsah použití (E300). Dodatek 1, Dodatek 2, Dodatek 3 a Dodatek 4, které společně tvoří přílohu 1 – Rozsah použití (E300) a jsou k dispozici také na adrese <http://www.esri.com/legal/software-license>. Dodatky se vztahují jen na Produkty výslovně uvedené v dodatku. Dodatek 1 – Rozsah použití (E300) zahrnuje dodatky pro následující typy Produktů, které jsou do tohoto dokumentu začleněny ve formě odkazu.

- a. *Software.* Podmínky použití pro konkrétní softwarové Produkty jsou uvedeny v Dodatku 1.
- b. *Data.* Podmínky pro použití dat jsou uvedeny v Dodatku 2.
- c. *Služby Online Services.* Podmínky pro použití služeb Online Services jsou uvedeny v Dodatku 3.
- d. *Programy s omezeným použitím.* Podmínky použití pro nekomerční, neziskové, výukové nebo jiné programy s omezeným použitím jsou uvedeny v Dodatku 4.

3.2 Zkušební licence a licence k beta verzím. Produkty získané v rámci zkušební licence nebo programu beta verze jsou určeny pouze k účelům hodnocení a testování, a nikoli ke komerčnímu užívání. Takové užívání je na vlastní riziko držitele licence a Produkty nemají nárok na systémovou podporu (maintenance) ze strany společnosti Esri nebo distributora.

ČLÁNEK 4 – ROZSAH POUŽITÍ

4.1 Povolené využití

- a. Produkty, které jsou dodány držiteli licence, smí držitel licence užívat k následujícím účelům:
 1. instalace a uložení Produktů na elektronická paměťová zařízení,
 2. pořízení archivních kopií a běžných záloh počítače,
 3. instalace a užívání novější verze softwaru souběžně s verzí, která má být nahrazena, po přiměřené přechodové období nepřekračující šest (6) měsíců, pokud nasazení některé z verzí nepřekročí objem, pro který držitel licence vlastní licenci; držitel licence nesmí užívat software ve větším souhrnném objemu, než pro který vlastní licenci,
 4. přesunutí softwaru v konfiguraci, na kterou se vztahuje licence, do náhradního počítače,
 5. distribuce softwaru a souvisejících autorizačních kódů nutných k užívání licence pro nasazení třetími stranami.

- b. *Komerční použití poskytovatelem aplikačních služeb.* Držitel licence může Produkt pro Komerční užívání ASP používat, pokud (i) získal licenci pro Komerční užívání ASP nebo (ii) je organizací státní správy a samosprávy nebo neziskovou organizací, která provozuje webové stránky nebo nabízí internetovou službu na bázi zpětného získání nákladů, nikoli pro zisk.
- c. Držitel licence si může software individuálně upravovat pomocí libovolného (i) makro nebo skriptovacího jazyka, (ii) publikovaného rozhraní API nebo (iii) knihoven zdrojových nebo objektových kódů, ale pouze v rozsahu, v jakém je individualizace popsána v Dokumentaci.
- d. Držitel licence může využívat, kopírovat nebo odvozovat informace z Dokumentace dodané v digitálním formátu a poté reprodukovat, zobrazovat a distribuovat upravenou dokumentaci, avšak výhradně pro svou interní potřebu. Části dokumentace dodané v digitálním formátu a sloučené s jiným softwarem a tištěnou nebo digitální dokumentací podléhají podmínkám této licenční smlouvy. Držitel licence musí vždy uvést následující upozornění na autorská a vlastnická práva společnosti Esri a jejích poskytovatelů licence: „Části tohoto dokumentu obsahují duševní vlastnictví společnosti Esri a jejích poskytovatelů licence a jsou v tomto dokumentu použity za podmínek licence. Copyright © [Držitel licence vloží datum/data podle autorských práv ze zárojkových materiálů] Esri a její poskytovatelé licence. Všechna práva vyhrazena.“
- e. *Součástí písem.* Veškerá písmata poskytnutá s Produktem lze používat v rámci autorizovaného užívání Produktů. Písmata Esri mohou být použita také samostatně k tisku jakéhokoli výstupu vytvořeného za použití Produktů. Další omezení užívání písem od třetích stran obsažených v Produktu jsou uvedena přímo v souboru písmat.
- f. *Přístup pro konzultanty a smluvní partnery.* Společnost Esri uděluje držitelé licence právo povolit svým konzultantům nebo smluvním partnerům užívání Produktů za předpokladu, že (i) Produkty jsou užívány výhradně ve prospěch držitele licence, (ii) držitel licence je výhradně odpovědný za dodržování této licenční smlouvy ze strany těchto konzultantů a smluvních partnerů a (iii) konzultanti nebo smluvní partneři ukončí užívání Produktů po dokončení práce pro držitele licence. Je zakázáno, aby konzultanti nebo smluvní partneři měli přístup k Produktům či je využívali, pokud by se tak nedělo výhradně k prospěchu držitele licence.
- g. Držitel licence smí používat, kopírovat, reprodukovat, publikovat, veřejně distribuovat nebo znovu distribuovat obrázky a sestavy obsahující mapy odvozené od používání Produktů společnosti Esri v tištěné podobě nebo ve statických či elektronických formátech (např. PDF, GIF, JPEG) třetím stranám, a to v souladu s omezeními uvedenými v této licenční smlouvě, za předpokladu, že držitel licence k obrázkům map přiloží prohlášení o vlastnictví dat, které jako zdroj částí dat používaných pro obrázky map uznává společnost Esri nebo její příslušné poskytovatele licencí. Aby nedošlo k pochybnostem, data, která jsou držitelem licence poskytována nebo používána během užívání Produktů a která nejsou Data, budou a zůstanou vlastnictvím držitele licence nebo poskytovatelů licence třetí strany.

4.2 Nedovolené využívání. S výjimkou případů, kdy zákon toto omezení zakazuje, a případů uvedených kdekoli v této licenční smlouvě nesmí držitel licence provádět následující kroky:

- a. prodej produktů, jejich pronájem, půjčování, poskytování sublicencí, sdílení nebo převod produktů,
- b. užívání Produktů pro komerční užívání ASP nebo pro účely servisní kanceláře,
- c. poskytování přístupu k Produktům třetím stranám tak, aby třetí strany mohly Produkt přímo používat, vyvíjet vlastní aplikace GIS nebo vytvářet vlastní řešení spojená s Produktem,
- d. distribuci softwaru, e-learningu s volitelnou intenzitou, dat nebo služeb Online Services třetím stranám, a to jak v celku, tak po částech, včetně například rozšíření, komponent nebo knihoven DLL,
- e. distribuovat autorizační kódy třetím stranám,
- f. zpětnou analýzu, dekompilaci nebo převod Produktů do strojového kódu,
- g. jakékoli pokusy o vyhnutí se technologickým opatřením, která řídí přístup k Produktům nebo jejich užívání,
- h. ukládání, ukládání do cache, používání, odesílání, distribuce nebo sublicencování obsahu či jiné užívání Produktů porušující práva Esri nebo třetích stran, včetně práv duševního vlastnictví, vlastnických práv, zákonů proti diskriminaci či jiných platných zákonů nebo vládních nařízení,
- i. odstranění či zakrytí upozornění na patentová práva, autorská práva, ochranné známky, vlastnická práva nebo popisky společnosti Esri (nebo jejích poskytovatelů licence) obsažená v kterémkoli Produktu, výstupu Produktu, souboru metadat nebo webové či tištěné stránce s informacemi o vlastnictví dat či dokumentace poskytnutých v souladu s tímto dokumentem nebo k nim připojená,
- j. oddělování nebo nezávislé užívání jednotlivých součástí softwaru, e-learningu s volitelnou intenzitou, služeb Online Services nebo dat,
- l. začlenění kterékoli části Produktu do produktu nebo služby představující konkurenci jakéhokoli Produktu,
- l. publikovat nebo jakkoli jinak sdělovat výsledky výkonnostních testů beta verze bez předchozího písemného souhlasu společnosti Esri a jejích poskytovatelů licence,
- m. užívání, začlenění, úprava, distribuce, zpřístupnění nebo kombinování kteréhokoli počítačového kódu dodaného s Produktem způsobem, jehož následkem by tento kód nebo kterákoliv část Produktu podléhaly podmínkám otevřené

licence, které vyžadují, aby počítačový kód (i) byl dostupný ve formě zdrojového kódu třetím stranám, (ii) byl v rámci licence poskytnut třetím stranám pro účely vytváření odvozených děl nebo (iii) umožňoval bezplatnou další distribuci třetím stranám.

ČLÁNEK 5 – PLATNOST A UKONČENÍ PLATNOSTI

Tato licenční smlouva nabývá platnosti přijetím. Platnost této licenční smlouvy nebo kterékoliv licence na Produkt může držitel licence kdykoli ukončit písemnou výpovědí zaslanou společnosti Esri. Kterákoli strana smí platnost této licenční smlouvy nebo kterékoliv licence ukončit z důvodu závažného porušení licenčních podmínek druhou stranou, které nebude napraveno do třiceti (30) dnů po písemném oznámení této druhé straně, s výjimkou případů okamžitého ukončení této licenční smlouvy z důvodu jejího závažného porušení, které nelze napravit. Při ukončení platnosti této licenční smlouvy končí rovněž platnost všech licencí, které jsou v jejím rámci uděleny. Po ukončení platnosti licence nebo licenční smlouvy má držitel licence povinnost (i) ukončit přístup k příslušným Produktům a jejich užívání, (ii) vymazat veškerou datovou mezipaměť na straně klienta odvozenou ze služeb Online Services a (iii) odinstalovat, odebrat a zničit všechny kopie příslušných Produktů, které vlastní či nad nimi má kontrolu, včetně všech upravených či sloučených částí těchto Produktů v jakékoli podobě, a doručit společnosti Esri nebo jejímu autorizovanému distributorovi důkaz o tom, že tak učinil.

ČLÁNEK 6 – OMEZENÁ ZÁRUKA A ZŘEKnutí SE ODPOVĚDNOSTI

6.1 Omezená záruka. S výjimkou případů, kdy se v tomto článku 6 uvádí jinak, společnost Esri po dobu devadesáti (90) dnů ode dne, kdy společnost Esri vystaví autorizační kód umožňující užívání softwaru a služeb Online Services, zaručuje, že (i) neupravený software a služby Online Services budou při běžném užívání v zásadě odpovídat publikované dokumentaci a že (ii) média, na kterých byl software poskytnut, nebudou obsahovat závady materiálu a provedení.

6.2 Specifické omezení záruky. OBSAH, DATA, VZORKY, OPRAVY HOT FIX, OPRAVY, AKTUALIZACE, SLUŽBY ONLINE SERVICES POSKYTOVANÉ NA BEZPLATNÉ BÁZI, E-LEARNING S VOLITELNOU INTENZITOU A SOFTWARE PRO VYHODNOCENÍ A BETA VERZE SOFTWARE JSOU DODÁVÁNY „TAK, JAK JSOU“, BEZ JAKÉKOLI ZÁRUKY.

6.3 Omezení odpovědnosti za Internet. STRANY BEROU VÝSLOVNĚ NA VĚDOMÍ A SOUHLASÍ S TÍM, ŽE INTERNET JE SÍŤ SOUKROMÝCH A VEŘEJNÝCH SÍŤÍ A ŽE (i) INTERNET NENÍ ZABEZPEČENÁ INFRASTRUKTURA, (ii) STRANY NEMAJÍ NAD INTERNETEM KONTROLU A (iii) ŽÁDNÁ ZE STRAN NENÍ PODLE ŽÁDNÉ PRÁVNÍ TEORIE ODPOVĚDNÁ ZA ŠKODY, KTERÉ VZNIKNOU Z DŮVODU ŠPATNÉHO VÝKONU NEBO PŘERUŠENÍ PROVOZU KTERÉKOLI ČÁSTI INTERNETU NEBO PŘÍPADNÝCH PŘEDPISŮ PRO INTERNET, KTERÉ BY MOHLY OMEZIT NEBO ZAKÁZAT POUŽITÍ SLUŽEB ONLINE SERVICES.

6.4 Omezení obecné odpovědnosti. S VÝJIMKOU VÝŠE UVEDENÝCH VÝSLOVNÝCH ZÁRUK SPOLEČNOST ESRI ODMÍTÁ VEŠKERÉ DALŠÍ ZÁRUKY A PODMÍNKY JAKÉHOKOLI DRUHU, VÝSLOVNĚ I PŘEDPOKLÁDANÉ, VČETNĚ NAPŘÍKLAD PŘEDPOKLÁDANÝCH ZÁRUK NEBO PODMÍNEK PRODEJNOSTI, VHODNOSTI K URČITÉMU ÚČELU, ZAČLENĚNÍ DO SYSTÉMU A DODRŽOVÁNÍ PRÁV DUŠEVNÍHO VLASTNICTVÍ. SPOLEČNOST ESRI NEZARUČUJE, ŽE PRODUKTY SPLNÍ POTŘEBY DRŽITELE LICENCE, ŽE UŽÍVÁNÍ TĚCHTO PRODUKTŮ DRŽITELEM LICENCE BUDE NEPŘERUŠOVANÉ, BEZCHYBNÉ, ODOLNÉ PROTI SELHÁNÍ NEBO ZABEZPEČENÉ PROTI PORUCHÁM ANI ŽE VEŠKERÉ NESROVNALOSTI MOHOU BÝT NEBO BUDOU OPRAVENY. PRODUKTY NEJSOU NAVRŽENY, VYROBENY ANI URČENY K POUŽITÍ V PROSTŘEDÍCH ČI APLIKACÍCH, KDE BY MOHLY ZPŮSOBIT ÚMRTÍ, ÚJMU NA ZDRAVÍ ČI FYZICKÉM MAJETKU, PŘÍPADNĚ POŠKODIT ŽIVOTNÍ PROSTŘEDÍ. DRŽITEL LICENCE NESMÍ NÁSLEDOVAT ŽÁDNÉ NÁVRHY TRAS, KTERÉ SE ZDAJÍ BÝT RISKANTNÍ, NEBEZPEČNÉ NEBO NELEGÁLNÍ. V PŘÍPADĚ JAKÉHOKOLI TAKOVÉHO POUŽITÍ NESE RIZIKO I NÁKLADY DRŽITEL LICENCE.

6.5 Výhradní prostředek nápravy. Výhradní prostředek nápravy držitele licence a veškerá odpovědnost společnosti Esri v případě porušení omezených záruk uvedených v tomto článku 6 budou omezeny podle vlastního uvážení společnosti Esri na (i) výměnu vadného média, (ii) opravu, nápravu nebo poskytnutí alternativního řešení pro software nebo služby Online Services v rámci programu systémové podpory (maintenance) společnosti Esri nebo programu systémové podpory (maintenance) poskytovaného autorizovaným distributorem nebo na (iii) vrácení držitelem licence uhrazených licenčních poplatků za software nebo služby Online Services, které nespĺňují podmínky omezené záruky poskytované společností Esri, a to za předpokladu, že

držitel licence odinstaluje, odebere a zničí všechny kopie softwaru nebo dokumentace, přestane používat služby Online Services a předloží společnosti Esri nebo jejímu autorizovanému distributorovi důkaz tom, že tak učinil.

ČLÁNEK 7 – OMEZENÍ ODPOVĚDNOSTI ZA ŠKODU

7.1 Omezení určitých typů odpovědnosti za škody. SPOLEČNOST ESRI, JEJÍ AUTORIZOVANÝ DISTRIBUTOR A JEJÍ POSKYTOVATELÉ LICENCE NENESOU VŮČI DRŽITELI LICENCE ODPOVĚDNOST ZA NÁKLADY NA ZAJIŠTĚNÍ NÁHRADNÍHO ZBOŽÍ NEBO SLUŽEB, UŠLÝ ZISK, UŠLÝ PRODEJ NEBO OBCHODNÍ VÝDAJE, INVESTICE, OBCHODNÍ ZÁVAZKY, ZTRÁTU DOBRÉHO JMÉNA ANI ZA ŽÁDNÉ NEPŘÍMÉ, ZVLÁŠTNÍ, NÁHODNÉ NEBO NÁSLEDNÉ ŠKODY VE VZTAHU K TĚTO LICENČNÍ SMLOUVĚ NEBO UŽÍVÁNÍ PRODUKTŮ PODLE ŽÁDNÉ TEORIE ODPOVĚDNOSTI ZA ŠKODU, JAKKOLI K NIM DOŠLO, A TO ANI V PŘÍPADĚ, ŽE SPOLEČNOST ESRI, JEJÍ AUTORIZOVANÝ DISTRIBUTOR NEBO JEJÍ POSKYTOVATELÉ LICENCE BYLI NA MOŽNOST VZNIKU TAKOVÉ ŠKODY PŘEDEM UPOZORNĚNI. TATO OMEZENÍ PLATÍ BEZ OHLEDU NA JAKÉKOLIV SELHÁNÍ ZÁKLADNÍHO ÚČELU JAKÉKOLIV OMEZENÉ NÁHRADY.

7.2 Obecné omezení odpovědnosti za škodu. S VÝJIMKOU USTANOVENÍ ČLÁNKU 8 – ODŠKODNĚNÍ ZA PORUŠENÍ PRÁV DUŠEVNÍHO VLASTNICTVÍ, CELKOVÁ SOUHRNNÁ ODPOVĚDNOST SPOLEČNOSTI ESRI A JEJÍHO AUTORIZOVANÉHO DISTRIBUTORA PODLE TĚTO SMLOUVY A VYPLÝVAJÍCÍ Z JAKÉHOKOLÍ DŮVODU K ŽALOBĚ, VČETNĚ NAPŘÍKLAD PORUŠENÍ SMLOUVY, PORUŠENÍ PRÁVA (VČETNĚ NEDBALOSTI), PŘESNĚ VYMEZENÉ ODPOVĚDNOSTI, PORUŠENÍ ZÁRUKY, NEPRAVDIVÝCH PROHLÁŠENÍ APOD., NESMÍ PŘEKROČIT ČÁSTKY VYNALOŽENÉ DRŽITELĚM LICENCE NA PRODUKTY NEBO SYSTÉMOVOU PODPORU (MAINTENANCE), KTERÉ JSOU PŘÍČINOU PŘÍSLUŠNÉ ŽALOBY.

7.3 Uplatnitelnost omezení záruky a odpovědnosti za škody. Omezení odpovědnosti a zřeknutí se odpovědnosti stanovená v této licenční smlouvě budou považována za platná bez ohledu na to, zda držitel licence přijal příslušné produkty nebo kterékoliv jiné produkty či služby dodané společností Esri nebo jejím autorizovaným distributorem. Strany berou na vědomí, že společnost Esri nebo její autorizovaný distributor stanovili poplatky a uzavřeli tuto licenční smlouvu na základě výše uvedených omezení odpovědnosti a záruk a že tyto poplatky a tato smlouva odrážejí rozdělení rizik mezi smluvní strany a představují základní obchodní dohodu mezi oběma smluvními stranami. TATO OMEZENÍ PLATÍ BEZ OHLEDU NA JAKÉKOLIV SELHÁNÍ ZÁKLADNÍHO ÚČELU JAKÉKOLIV OMEZENÉ NÁHRADY.

VÝŠE UVEDENÉ ZÁRUKY, OMEZENÍ A VYLOUČENÍ NEMUSÍ BÝT V NĚKTERÝCH JURISDIKCÍCH PLATNÁ A PLATÍ POUZE V ROZSAHU POVOLENÉM PŘÍSLUŠNÝMI ZÁKONY V JURISDIKCI DRŽITELĚ LICENCE. DRŽITEL LICENCE MŮŽE MÍT DALŠÍ ZÁKONNÁ PRÁVA, KTERÁ NELZE ODEBRÁT NEBO SE JICH ZŘEKNOUIT. SPOLEČNOST ESRI NEMÁ V ÚMYSLU OMEZOVAT ZÁRUKU DRŽITELĚ LICENCE ČI OPRAVNÉ PROSTŘEDKY V MÍŘE, KTEROU ZÁKON NEPOVOLUJE.

ČLÁNEK 8 – ODŠKODNĚNÍ ZA PORUŠENÍ PRÁV

8.1 Společnost Esri držitele licence odškodní podle popisu níže a nebude jej činit odpovědným za žádné ztráty, závazky, náklady nebo výdaje, včetně přiměřených výdajů za právní zastoupení, které bude držitel licence nucen vynaložit v důsledku jakýchkoli nároků, žalob nebo požadavků třetích stran, které budou tvrdit, že software, e-learning s volitelnou intenzitou nebo služby Online Services, na které držitel licence vlastní licenci, porušují patenty, autorská práva nebo ochranné známky platné v USA, a to za těchto předpokladů:

- a. Držitel licence neprodleně společnost Esri o nároku písemně uvědomí;
- b. Držitel licence poskytne dokumenty jasně popisující údajné porušení práv;
- c. Společnost Esri bude mít veškerou volnost obhajoby a vyjednávání proti těmto nárokům a bude moci svobodně jednat za účelem obhajoby proti těmto nárokům nebo jejich uspokojení;
- d. Na žádost a finanční náklady společnosti Esri bude držitel licence při obhajobě proti nároku přiměřeně spolupracovat.

8.2 Pokud bude shledáno, že software, e-learning s volitelnou intenzitou nebo služby Online Services porušují patent, autorská práva či ochranné známky platné v USA, může společnost Esri na vlastní náklady buď (i) získat pro držitele licence práva na další užívání softwaru, e-learningu s volitelnou intenzitou nebo služeb Online Services, nebo (ii) upravit údajné nevyhovující prvky softwaru, e-learningu s volitelnou intenzitou nebo služeb Online Services tak, aby si současně zachovaly v zásadě obdobné funkce. Pokud nebude ani jedna z alternativ z komerčního hlediska vhodná, bude ukončena platnost licence a držitel licence bude muset ukončit přístup k nevyhovujícím službám Online Services, odinstalovat nevyhovující položky

a vrátit je společnosti Esri nebo jejímu autorizovanému distributorovi. Společnost Esri bude poté povinna poskytnout držitelu licence odškodnění podle článku 8.1. a (i) společnost Esri nebo její autorizovaný distributor vrátí poplatky za časově neomezenou licenci, které držitel licence zaplatil za položky porušující práva, vypočtené na základě pětiletého (5) lineárního odpisu počínaje datem dodávky, a (ii) vrátí nevyužitou část uhrazených poplatků za termínované licence a systémovou podporu (maintenance).

8.3 Společnost Esri nebude povinna držitele licence obhajovat ani hradit výsledné náklady, škody či poplatky za právní zastoupení v souvislosti s nároky či požadavky plynoucími z domnělého přímého porušení nebo přispění k porušení práv v důsledku (i) kombinace či integrace softwaru, e-learningu s volitelnou intenzitou nebo služeb Online Services s produktem, procesem nebo systémem nedodaným společností Esri nebo neuvedeným společností Esri v dokumentaci, (ii) podstatné úpravy softwaru, e-learningu s volitelnou intenzitou nebo služeb Online Services jinou stranou než společností Esri nebo jejími dodavateli nebo (iii) užívání softwaru, e-learningu s volitelnou intenzitou nebo služeb Online Services poté, co společnost Esri poskytla jejich úpravy za účelem obrany proti porušení práv, či jejich užívání poté, co společnost Esri nařídila jejich vrácení dle odstavce 8.2.

8.4 VÝŠE UVEDENÁ USTANOVENÍ OBSAHUJÍ CELÝ ZÁVAZEK SPOLEČNOSTI ESRI A JEJÍHO AUTORIZOVANÉHO DISTRIBUTORA S OHLEDEM NA PORUŠENÍ PRÁV DUŠEVNÍHO VLASTNICTVÍ TŘETÍCH STRAN.

ČLÁNEK 9 – VŠEOBECNÁ USTANOVENÍ

9.1 Budoucí aktualizace. Užívání Produktů licencovaných na základě této licenční smlouvy se řídí podmínkami této smlouvy. Nové nebo aktualizované Produkty mohou vyžadovat dodatečné nebo upravené podmínky užívání v souladu s licenční smlouvou společností Esri aktuální v daném okamžiku. Společnost Esri zpřístupní nové nebo upravené podmínky užívání na adrese <http://www.esri.com/legal/software-license> nebo poskytne držitelu licence oznámení o nových nebo revidovaných podmínkách.

9.2 Nařízení kontroly vývozu Každá ze smluvních stran bude dodržovat všechny příslušné exportní zákony a předpisy, včetně předpisů Export Administration Regulations (EAR) vydaných ministerstvem obchodu USA, předpisů International Traffic in Arms Regulations (ITAR) vydaných ministerstvem zahraničí USA a dalších příslušných exportních zákonů. Držitel licence nebude Produkty vyvážet, znovu vyvážet, dále prodávat, převádět, poskytovat ani jinak s nimi nakládat, ať vcelku, nebo po částech, ani neumožní přístup k těmto Produktům, jejich převod nebo užívání žádné zemi, na kterou Spojené státy americké uvalily embargo, ani zakázaným subjektům nebo osobám, není-li to v souladu se všemi aktuálně platnými exportními zákony a předpisy vydanými vládou Spojených států amerických. Držitel licence nebude užívat Produkty k vývoji, navrhování, výrobě, užívání ani produkování raket ani nukleárních, chemických či biologických zbraní bez řádného oprávnění vlády Spojených států amerických. Držitel licence bude neprodleně písemnou formou informovat společnost Esri v případě, že kterýkoli subjekt či úřad vlády Spojených států amerických zamítne, pozastaví nebo odvolá vývozní oprávnění držitele licence.

9.3 Vyšší moc. Strana nenese odpovědnost za neplnění či opožděné plnění této licenční smlouvy po dobu, kdy je toto neplnění nebo opožděné plnění způsobeno příčinami, nad kterými uvedená strana nemá přiměřenou kontrolu. Tyto příčiny mohou zahrnovat mimo jiné zásahy vyšší moci, válku, stávky nebo pracovní spory, kybernetické útoky, zákony nebo vládní nařízení či jakékoli jiné události spojené s působením vyšší moci.

9.4 Kontrola souladu. Držitel licence bude vést přesné a kompletní záznamy a účty týkající se jeho dodržování povinností vyplývajících z této licenční smlouvy. Společnost Esri nebo její autorizovaný distributor mohou provádět kontroly souladu těchto záznamů a účtů na základě písemného oznámení zasláního nejméně sedm (7) pracovních dnů předem nebo mohou prováděním těchto kontrol souladu pověřit nezávislou třetí stranu. Držitel licence bezodkladně napraví jakýkoli nesoulad zjištěný během těchto kontrol. Společnost Esri ani distributor nemohou provádět kontrolu souladu držitele licence před uplynutím dvanácti (12) měsíců od uzavření jakékoli předchozí kontroly souladu, která neprokázala závažný nesoulad držitele licence.

9.5 Daně a poplatky, přepravní poplatky. Licenční poplatky nabízené držitelu licence nezahrnují žádné platné daně a poplatky, včetně zejména daně z obrátu, daně za užívání, daně z přidané hodnoty (DPH), cla, tarifů a poplatků za přepravu a manipulaci.

9.6 Neuplatnění práv. Pokud kterákoli smluvní strana v některém okamžiku neuplatní kterákoli ustanovení této licenční smlouvy, nebude to znamenat, že se tato smluvní strana vzdala svého práva na uplatnění tohoto ustanovení později nebo na uplatnění jiného ustanovení této smlouvy.

9.7 Oddělitelnost. Strany se dohodly, že pokud se kterákoli ustanovení této licenční smlouvy stane z nějakého důvodu nevymahatelným, bude opraveno do té míry, aby se jeho záměr stal znovu vymahatelným.

9.8 Právní nástupci. Držitel licence nesmí převést nebo formou podlicence předat svá práva nebo povinnosti podle této licenční smlouvy bez předchozího písemného souhlasu společnosti Esri a jejího autorizovaného distributora. Veškeré pokusy tak učinil budou považovány za neplatné. Tato licenční smlouva bude závazná pro všechny případné právní nástupce smluvních stran této licenční smlouvy. Bez ohledu na výše uvedené smí vládní dodavatel, který s vládou uzavřel smlouvu na poskytování těchto Produktů, převést tuto licenční smlouvu a Produkty, které získal za účelem poskytování, převést po písemném oznámení společnosti Esri na svého vládního zákazníka, a to za předpokladu, že tento zákazník bude souhlasit s podmínkami této licenční smlouvy.

9.9 Přetrvávající platnost. Ustanovení článků 2, 5, 6, 7, 8 a 9 této licenční smlouvy zůstanou v platnosti i po vypršení nebo ukončení platnosti této smlouvy.

9.10 Spravedlivé odškodnění. Držitel licence bere na vědomí, že porušení této licenční smlouvy držitelem licence může způsobit nenapravitelné škody a že v případě takového porušení bude mít společnost Esri nebo její autorizovaný distributor nárok požadovat kromě zákonného odškodnění další náhrady, zvláště výkony nebo jiné spravedlivé odškodnění a může je vymáhat soudní cestou u soudu odpovídající jurisdikce bez nutnosti prokázání způsobených škod jako podmínky tohoto odškodnění.

9.11 Vládní držitel licence (USA). Produkty představují komerční zboží vyvinuté na soukromé náklady, které je držiteli licence poskytováno za podmínek této licenční smlouvy. Je-li držitelem licence subjekt vlády Spojených států amerických nebo smluvní dodavatel vlády Spojených států amerických, společnost Esri poskytuje licence k Produktům držiteli licence v souladu s touto licenční smlouvou na základě částí FAR 12.211/12.212/12.213 nebo částí DFARS 227.7202, případně ekvivalentních zásad platných pro duševní vlastnictví nebo technologie vyvinuté za soukromé prostředky. Data a obsah společnosti Esri jsou licencovány podle stejných zásad DFARS, část 227.7202 jako komerční počítačový software pro transakce prováděné na základě DFARS, protože tyto položky obsahují, jsou spojeny nebo poskytovány k užívání se softwarem nebo službami Online Services. Na Produkty se vztahují omezení a užívání, změny, výkon, reprodukce, poskytování, zobrazování nebo zveřejňování Produktů držitelem licence se přísně řídí touto licenční smlouvou. Licenční ustanovení, která nejsou konzistentní s federálními zákony, neplatí. Vládní držitel licence (USA) smí software převést na kteroukoli organizaci, na kterou byly převedeny počítače, v nichž je software nainstalován. Pokud bude mít kterýkoli soud, rozhodce nebo tribunál za to, že podle příslušných zákonů o veřejných zakázkách má držitel licence větší práva na některou část Produktů, budou se tato práva vztahovat jen na části, kterých se budou výslovně dotýkat.

9.12 Rozhodné právo, rozhodčí řízení

- a. *Držitelé licence sídlící ve Spojených státech amerických, jejich teritoriích a přidružených oblastech.* Tato licenční smlouva se řídí a interpretuje v souladu se zákony státu Kalifornie, bez ohledu na kolizní normy, s výjimkou záležitostí duševního vlastnictví. S výjimkou ustanovení odstavce 9.10 budou veškeré spory plynoucí z této licenční smlouvy nebo se k ní vztahující, které nebude možno vyřešit jednáním, řešeny v rozhodčím řízení Americké asociace rozhodčích tribunálů (American Arbitration Association) podle jejích pravidel obchodní arbitráže. Rozhodčí nález může být předložen k posouzení soudu odpovídající jurisdikce. Pokud je držitel licence vládním orgánem USA, pak tato licenční smlouva namísto ustanovení o rozhodčím řízení obsažených v tomto článku podléhá zákonu USA o smluvních sporech Contract Disputes Act z roku 1978, ve znění pozdějších dodatků (41 USC 601–613). Tato licenční smlouva se neřídí Úmluvou Spojených národů o smlouvách o mezinárodním prodeji zboží, jejíž uplatnění se tímto výslovně vylučuje.
- b. *Všichni ostatní držitelé licence.* S výjimkou ustanovení odstavce 9.10 budou veškeré spory plynoucí z této licenční smlouvy nebo se k ní vztahující, které nebude možno vyřešit jednáním, řešeny podle Pravidel rozhodčího řízení Mezinárodní obchodní komory jedním (1) rozhodcem jmenovaným podle zmíněných pravidel. Jazykem rozhodčího řízení bude angličtina. Místem rozhodčího řízení bude místo, na kterém se strany dohodnou. Tato licenční smlouva se neřídí Úmluvou Spojených národů o smlouvách o mezinárodním prodeji zboží, jejíž uplatnění se tímto výslovně vylučuje. Obě strany jsou povinny na žádost druhé strany poskytnout dokumenty nebo zajistit svědky relevantní pro hlavní otázky řešeného sporu.

9.13 Systémová podpora (Maintenance). Systémová podpora (maintenance) oprávněných Produktů spočívá v aktualizování a dalších výhodách, jako je například přístup k technické podpoře, uvedených v aktuálně platných Podmínkách systémové podpory (maintenance) softwaru společnosti Esri či jejího distributora.

9.14 Zpětná vazba. Společnost Esri smí volně nakládat s veškerou zpětnou vazbou, návrhy nebo požadavky na vylepšení Produktů, které držitel licence společnosti Esri poskytne.

9.15 Patenty. Držitel licence nesmí podat žádost o patent, ani dovolit uživatelům podání žádosti o patent nebo podobné celosvětové právo na základě nebo se zahrnutím technologie a služeb Esri. Tento výslovný zákaz patentových přihlášek se nebude vztahovat na software a technologii držitele licence s výjimkou rozsahu, ve kterém technologie a služby Esri budou součástí jakéhokoliv nároku nebo nejlepšího způsobu realizace vynálezu v žádosti o vydání patentu nebo podobné žádosti.

9.16 Celá dohoda. Tato licenční smlouva včetně začleněných dokumentů představuje celou a jedinou dohodu smluvních stran týkající se zde popsaného předmětu smlouvy a nahrazuje veškeré předchozí licenční smlouvy, dohody a ustanovení mezi smluvními stranami týkající se tohoto předmětu smlouvy. Doplnkové či neslučitelné podmínky uvedené v nákupních objednávkách, fakturách nebo jiných formulářových dokumentech předávaných během objednávacího procesu, s výjimkou popisů produktů, objednaného množství, cen a pokynů pro dodání, jsou neplatné a nemají žádný účinek. Veškeré změny a doplňky této licenční smlouvy musejí být učiněny písemně a musí je podepsat obě smluvní strany.

**PŘÍLOHA 1
ROZSAH POUŽITÍ
(E300 04/11/2016)**

**DODATEK 1
PODMÍNKY UŽÍVÁNÍ SOFTWARE
(E300-1)**

Tento dodatek podmínek užívání softwaru („Dodatek 1“) stanoví podmínky užívání softwaru držitelem licence a zahrnuje stávající hlavní licenční smlouvu držitele licence, pokud existuje, nebo licenční smlouvu, která se nachází na adrese <http://www.esri.com/legal/software-license> (dále jako „licenční smlouva“) a která je začleněna do tohoto dokumentu formou odkazu. V případě rozporu s Všeobecnými licenčními podmínkami má přednost tento Dodatek 1.

ODDÍL 1 – DEFINICE

Software lze nabízet v rámci následujících typů licencí, jak jsou stanoveny v příslušné prodejní nabídce, nákupní objednávce nebo jiném dokumentu, v němž jsou uvedeny Produkty, které držitel licence objednává:

1. „Licence pro současné použití více uživatelů“ je licence na instalaci a užívání produktu ve více počítačích propojených v síti, avšak počet souběžných uživatelů nesmí překročit počet udělených licencí. Licence pro současné použití více uživatelů zahrnuje právo spouštět pasivní instance softwaru pro správu licence pro současné použití více uživatelů v prostředí odděleného operačního systému pro účely dočasné podpory v případě selhání.
2. „Licence pro produkční server“ je licence pro plné užívání, která opravňuje držitele licence instalovat a používat Software pro veškeré užívání povolené v Licenční smlouvě tak, jak je popsáno v dokumentaci.
3. „Licence pro vývojový server“ je licence, která opravňuje držitele licence instalovat a používat tento software pro účely vytváření a testování Aplikací s přidanou hodnotou, jak je popsáno v dokumentaci.
4. „Klientský software Esri“ znamená aplikace vytvořené pomocí ArcGIS Runtime, ArcGIS for Desktop a aplikace vytvořené pomocí ArcGIS API for Flex.
5. „Esri Content Package“ znamená digitální soubor zahrnující obsah ArcGIS Online Basemap (např. rastrové mapové dlaždice, snímky, vektorová data) extrahovaný ze služeb ArcGIS Online Basemap Services.
6. „Pojmenování uživatelů“ jsou zaměstnanci, zástupci, konzultanti či dodavatelé držitele licence, jímž držitel licence přiřadil unikátní zabezpečené přihlašovací údaje pojmenovaného uživatele umožňující přístup k produktu, který takové přihlašovací údaje vyžaduje pro užívání funkcí spravovaných na základě pověření, a to výhradně ve prospěch držitele licence. Pro vzdělávací účely mohou Pojmenování uživatelů zahrnout registrované studenty.
7. „Časově neomezená licence“ označuje licenci k užívání verze Produktu, pro kterou byly uhrazeny příslušné licenční poplatky, po dobu neurčitou, pokud ji neukončí společnost Esri nebo držitel licence na základě této Smlouvy.
8. „Osobní použití“ znamená osobní, nekomerční použití jedním uživatelem. Osobní použití vylučuje použití ve prospěch jakékoli třetí strany včetně komerčních, vzdělávacích, státních nebo neziskových subjektů.
9. „Licence pro jednoho uživatele“ znamená licenci, která umožňuje držiteli licence povolit jednomu pověřenému koncovému uživateli, aby nainstaloval tento Produkt do jednoho počítače a sám jej používal v počítači, ve kterém je tento software instalován. Držitel licence smí povolit tomuto jednomu koncovému uživateli, aby si nainstaloval druhou kopii do druhého počítače výhradně pro vlastní použití, pokud bude v jednom (1) okamžiku používána vždy pouze jedna (1) kopie Produktu. V rámci stejné licence nesmí k žádným jiným účelům Produktu užívat žádný další koncový uživatel.
10. „Licence pro pracovní server“ je licence, která opravňuje držitele licence tento software instalovat a užívat k následujícím účelům: vytváření a testování Aplikací s přidanou hodnotou a mapové mezipaměti, provádění akceptačního testování uživatelů, testování výkonu a testování zátěže jiného softwaru jiného výrobce, publikace nových aktualizací obchodních dat a školící činnost, jak je popsáno v dokumentaci. Aplikace s přidanou hodnotou a mapovou mezipaměť lze použít s vývojovým a produkčním serverem.
11. „Termínovaná licence“ znamená licenci nebo přístup, které jsou poskytovány za účelem užívání produktu po omezené časově ohraničené („doba užívání“) nebo na základě předplatného či transakce.

ODDÍL 2 – PODMÍNKY UŽÍVÁNÍ KONKRÉTNÍHO SOFTWARU

Následující tabulka obsahuje seznam Produktů Esri se specifickými podmínkami užívání, které doplňují obecné podmínky užívání stanovené ve Všeobecných licenčních podmínkách Licenční smlouvy. Doplnkové podmínky užívání jsou uvedeny přímo pod touto tabulkou a odkazuje se na ně pomocí čísel v závorkách uvedených přímo za každým názvem Produktu v následující tabulce (v některých případech se mohou doplnkové podmínky užívání nacházet v samostatném dodatku, jak je uvedeno v poznámce):

<p>Produkty pro stolní počítače (Desktop)</p> <ul style="list-style-type: none">• ArcGIS for Desktop (Advanced, Standard nebo Basic) (26; Dodatek 2, poznámka 1; Dodatek 2, poznámka 6)• ArcGIS Earth (65; Dodatek 2, poznámka 1)• ArcGIS Explorer Desktop (20; Dodatek 2, poznámka 1)• ArcGIS for AutoCAD (20)• ArcPad (12; 13; Dodatek 2, poznámka 1; Dodatek 2, poznámka 2)• ArcReader (20; Dodatek 2, poznámka 1)• Esri Business Analyst (Dodatek 2, poznámka 1; Dodatek 2, poznámka 4)• ArcGIS for Windows Mobile (15; 54; Dodatek 2, poznámka 1)• ArcGIS for iOS; ArcGIS for Windows Phone; ArcGIS for Android (Dodatek 2, poznámka 1)• ArcGIS for Personal Use (3; Dodatek 2, Poznámka 1) <p>Serverové produkty</p> <ul style="list-style-type: none">• ArcGIS for Server<ul style="list-style-type: none">– Workgroup (28; 29; 30; 32; 38; 39; Dodatek 2, poznámka 1; Dodatek 2, poznámka 6)– Enterprise (31; 38; 39; Dodatek 2, poznámka 1; Dodatek 2, poznámka 6)– with Virtual Cloud Infrastructure (10; Dodatek 3 – Společné podmínky)• Nadstavba produktu ArcGIS for Server<ul style="list-style-type: none">– ArcGIS for INSPIRE (Dodatek 2, poznámka 1)– ArcGIS for Maritime: Server (2)• Esri Business Analyst for Server<ul style="list-style-type: none">– Workgroup (28; 29; 30; 31; 39; Dodatek 2, poznámka 1; Dodatek 2, poznámka 4)– Enterprise (31; 39; Dodatek 2, poznámka 1; Dodatek 2, poznámka 4)• Portal for ArcGIS (21; 31; Dodatek 2, poznámka 1)• Esri Tracking Server (31)	<p>Nástroje pro vývojáře</p> <ul style="list-style-type: none">• AppStudio for ArcGIS Standard (11, 16, 19)• ArcGIS Runtime SDK for Android, iOS, Java, Mac OS X, Microsoft .NET Framework (Windows [desktop], Windows Phone, Windows Store), Qt nebo WPF (16; 19; Dodatek 2, poznámka 1)• ArcGIS Runtime Standard Level for Android, iOS, Java, Mac OS X, Microsoft .NET Framework (Windows [desktop], Windows Phone, Windows Store), Qt nebo WPF (15; 18; Dodatek 2, poznámka 1)• ArcGIS Engine Developer Kit a nadstavby (16, 19; 22, 26)• ArcGIS Engine for Windows/Linux a nadstavby (15; 22; 26; Dodatek 2, poznámka 1; Dodatek 2, poznámka 6)• ArcGIS Web Mapping (včetně rozhraní ArcGIS API for JavaScript/HTML5, ArcGIS API for Flex, ArcGIS API for Microsoft Silverlight) (15; 16; 64; 66; Dodatek 2, poznámka 1)• Esri Business Analyst Server Developer (Dodatek 2, poznámka 1; Dodatek 2, poznámka 4)• Esri Developer Network (EDN) Software a Data (24; 26; Dodatek 2, poznámka 6)• Esri File Geodatabase API (47) <p>Spojené produkty</p> <ul style="list-style-type: none">• ArcGIS for Transportation Analytics (1; Dodatek 2, poznámka 1; Dodatek 2, poznámka 2;) <p>Jiné</p> <ul style="list-style-type: none">• Navigator for ArcGIS (14)
---	---

Poznámky:

- Pokud nelicencujete některý z Produktů ve výše uvedené tabulce, tyto doplnkové podmínky užívání se na vás nevztahují.
- Doplnkové podmínky užívání Produktů PLATÍ JEN pro Produkty, u kterých je ve výše uvedené tabulce uvedený číselný odkaz.
- Není-li v příslušném objednacím dokumentu uvedeno jinak, na nadstavby softwaru se vztahuje stejný rozsah použití jako na odpovídající software.

Doplňkové podmínky užívání pro výše uvedené Produkty:

1. Držitel licence může užívat software, data a služby Online Services zahrnuté do produktu ArcGIS for Transportation Analytics pouze k přímé podpoře provozu vozového parku. Žádné další užívání produktu ArcGIS for Transportation Analytics nebo jednotlivých součástí tohoto produktu není povoleno. Toto omezení se nevztahuje na účet ArcGIS Online for Organizations, který je připojen k produktu ArcGIS for Transportation Analytics. Účet ArcGIS Online for Organizations je možné užívat k jakémukoli účelu za podmínek této licenční smlouvy.
2. Není určeno k navigaci.
3. Licencováno pouze pro osobní použití.
- 4–9. Vyhrazeno.
10. Držitel licence poskytne informace nebo jiné materiály související s obsahem (včetně kopii jakýchkoli klientských aplikací), je-li to přiměřeně požadováno pro účely ověření dodržování této licenční smlouvy držitelem licence. Společnost Esri může monitorovat externí rozhraní (např. porty) obsahu držitele licence za účelem ověření dodržování této licenční smlouvy držitelem licence. Držitel licence nebude takové monitorování blokovat ani do něj jinak zasahovat, avšak držitel licence může pro zachování důvěrnosti obsahu použít technologii šifrování nebo brány firewall. Držitel licence bude přiměřeně spolupracovat se společností Esri na identifikaci zdroje jakéhokoli problému se službami ArcGIS for Server with Virtual Cloud Infrastructure, které lze přiměřeně přisuzovat obsahu držitele licence nebo jakýmkoli materiálům koncových uživatelů, nad nimiž má kontrolu držitel licence.
11. Aplikace sestavené pomocí produktu AppStudio for ArcGIS Standard podléhají podmínkám užívání stanoveným pro produkt ArcGIS Runtime Standard Level.
12. Pro účely navigace může být použito pouze ve spojení s produktem ArcLogistics.
13. „Licence na dvě použití“ znamená, že tento software může být nainstalován do stolního počítače a současně jej lze využívat v zařízení PDA (Personal Digital Assistant) nebo v mobilním zařízení, pokud tento software současně používá jediná (1) osoba.
14. Může být použito pro účely navigace.
15. Poskytováno v rámci licence pro nasazení s výhradou článku 3 oddílu 3.1 Všeobecných licenčních podmínek.
16. Držitel licence smí sady SDK nebo rozhraní API používat k vytváření Aplikací s přidanou hodnotou a k distribuci a licencování těchto Aplikací s přidanou hodnotou koncovým uživatelům k užívání takových Aplikací s přidanou hodnotou kdekoli, kde to není zakázáno na základě exportních předpisů, s výhradou článku 3 oddílu 3.1 Všeobecných licenčních podmínek.
17. Vyhrazeno.
18. Licence pro nasazení se vztahuje na jednu Aplikaci s přidanou hodnotou a jeden počítač.
19. Licenci nelze použít k vývoji internetových nebo serverových Aplikací s přidanou hodnotou.
20. Držitel licence smí reprodukovat a distribuovat tento software, pokud splní všechny následující podmínky:
 - a. Software je reprodukován a distribuován jako celek.
 - b. Ke každé kopii softwaru je přiložena licenční smlouva, která chrání software stejně jako tato licenční smlouva, a příjemce se zaváže k dodržování jejích podmínek.
 - c. Jsou reprodukována všechna prohlášení o autorských právech a ochranné známky.
 - d. Užívání softwaru není nijak zpoplatněno.
21. Držitel licence smí sestavovat aplikace s přidanou hodnotou určené pro jeho pojmenované uživatele.
 - a. Držitel licence nesmí do aplikace s přidanou hodnotou vložit pověření pojmenovaného uživatele. Držitel licence nesmí do aplikací s přidanou hodnotou vkládat přihlašovací údaje aplikace (App Login) ani je v těchto aplikacích používat. Aplikace s přidanou hodnotou vyžadují přihlašovací údaje pojmenovaného uživatele.
22. a. Koncový uživatel musí získat licenci k softwaru ArcGIS Engine for Windows/Linux nebo k jinému softwaru ArcGIS for Desktop (Basic, Standard nebo Advanced), která mu poskytne právo spouštět aplikaci ArcGIS Engine v jednom (1) počítači.
 - b. Ke spouštění ArcGIS Engine s Aplikací přidanou hodnotou se nesmějí používat nadstavby ArcGIS Engine for Windows/Linux v kombinaci se softwarem ArcGIS for Desktop. Jednotlivý uživatel může mít v jednom (1) počítači instalováno více ArcGIS Engine Aplikací s přidanou hodnotou, ale smí je používat jenom sám.
23. Vyhrazeno.
24. Software EDN smí být používán pouze pro účely vývoje, testování a předvádění prototypu Aplikace s přidanou hodnotou a vytváření mapové mezipaměti. Aplikace s přidanou hodnotou a mapovou mezipaměť lze použít s

produkčním serverem a vývojovým serverem. Software a data serveru EDN smí být instalovány do více počítačů za účelem použití kterýmkoliv EDN vývojářem držitele licence; veškerý další software EDN je poskytován v rámci licence pro jednoho uživatele.

25. Vyhrazeno.
26. Aplikace ArcSDE Personal Edition Geodatabase je omezena na deset (10) gigabajtů dat držitele licence.
27. Vyhrazeno.
28. Použití je omezeno na deset (10) souběžných koncových uživatelů jiných aplikací než ArcGIS for Server. Toto omezení zahrnuje používání softwaru ArcGIS for Desktop, ArcGIS Engine a aplikací třetích stran, které jsou přímo spojeny s geodatabází ArcGIS for Server. Počet připojení z webových aplikací není nijak omezen.
29. Software lze používat výhradně ve spojení s podporovanou verzí systému SQL Server Express. Podporované verze jsou uvedeny v systémových požadavcích produktu na webu společnosti Esri.
30. Použití je omezeno na maximální celkový objem deseti (10) gigabytů dat držitele licence.
31. Držitel licence smí mít k dispozici záložní instalace serverového softwaru Esri pro účely převzetí služeb v případě selhání, záložní software však smí být v provozu pouze po dobu, kdy je primární server mimo provoz. Jakmile bude primární server nebo jiný záložní server uveden do provozu, tyto záložní instalace softwaru budou ponechány v nečinnosti, s výjimkou údržby systému a aktualizace databázi.
32. Záložní instalace softwaru pro účely převzetí služeb v případě selhání nejsou povoleny.
- 33–37. Vyhrazeno.
38. Nadstavbu ArcGIS 3D Analyst for Server dodávanou v rámci produktu ArcGIS for Server Standard (Workgroup nebo Enterprise) lze použít pouze pro generování mezipaměti geografických dat nebo publikaci geografického dokumentu v rámci služby ArcGIS Globe Service. Žádné jiné použití softwaru nadstavby ArcGIS 3D Analyst for Server v rámci produktu ArcGIS for Server Standard není dovoleno.
39. V softwaru ArcGIS for Server Basic (Workgroup nebo Enterprise) nejsou povoleny žádné funkce editace dat, které jsou součástí produktu ArcGIS for Server.
- 40–46. Vyhrazeno.
47. Držitel licence může pro své koncové uživatele vyvíjet a distribuovat Aplikace s přidanou hodnotou, které využívají rozhraní Esri File Geodatabase API.
- 48–53. Vyhrazeno.
54. Produkt ArcGIS for Windows Mobile Deployments lze v rámci licence používat společně s aplikacemi ArcGIS for Server Enterprise (Advanced nebo Standard), ArcGIS for Server Workgroup (Advanced), ArcGIS for Desktop (Advanced, Standard, Basic) a ArcGIS Engine Aplikacemi s přidanou hodnotou.
- 55–63. Vyhrazeno.
64. Aplikace s přidanou hodnotou pro nasazení na webu musí být používány ve spojení s dalším Produktem (dalšími Produkty) Esri. Technologie jiných výrobců smí také být používány ve spojení s Aplikacemi s přidanou hodnotou, pokud jsou Aplikace s přidanou hodnotou vždy používány ve spojení s dalším Produktem (dalšími Produkty) Esri.
65. Lze používat pouze v kombinaci s dalšími produkty Esri. Technologie jiných výrobců smí také být používány ve spojení s aplikací ArcGIS Earth, pokud je aplikace ArcGIS Earth vždy používána ve spojení s dalším Produktem (dalšími Produkty) Esri.
66. V případě aplikací pro stolní počítače se každá licence vztahuje na celou organizaci. Pro účely této licence je *organizace* shodná s hlavním registrovaným jedinečným identifikátorem domény. *Doména* je název internetové domény registrovaný v rejstříku názvů domén. Například u adresy example.com je example.com registrovaný jedinečný identifikátor domény. A podobně, u adresy example.com.xx, kde xx je registrovaný kód země, představuje example.com.xx registrovaný jedinečný identifikátor domény. Aplikace pro stolní počítače smí používat kterýkoli zaměstnanec organizace s hlavním registrovaným jedinečným identifikátorem domény. Počet aplikací, které je dovoleno v rámci organizace sestavit a nasadit, není omezen.

DODATEK 2
PODMÍNKY POUŽÍVÁNÍ DAT
(E300-2)

Tento dodatek podmínek užívání dat („Dodatek 2“) stanoví podmínky užívání dat držitelem licence a zahrnuje stávající hlavní licenční smlouvu držitele licence, pokud existuje, nebo licenční smlouvu, která se nachází na adrese <http://www.esri.com/legal/software-license> (dále jako „licenční smlouva“), která je začleněna do tohoto dokumentu formou odkazu. V případě rozporu s Všeobecnými licenčními podmínkami má přednost tento Dodatek 2. Společnost Esri si vyhrazuje právo níže uvedené podmínky pro používání dat kdykoli upravit. V případě dat licencovaných prostřednictvím předplatného může držitel licence prostřednictvím písemné výpovědi doručené společnosti Esri zrušit předplatné, případně může přestat data používat. Bude-li data i nadále používat, bude toto užívání vykládáno za přijetí provedených úprav. Podmínky pro použití dat jsou stanoveny v níže odkazovaných poznámkách:

ODDÍL 1 – VŠEOBECNÁ OMEZENÍ POUŽITÍ DAT

Kromě omezení stanovených v článku 4.2 licenční smlouvy se na použití dat držitelem licence a jeho koncovými uživateli („uživatelé“) vztahují následující omezení. Jakékoli použití dat, které není v oddílu 2 nebo jinde v této licenční smlouvě výslovně povoleno, je přísně zakázáno. Bez omezení obecné platnosti výše uvedeného musí držitel licence zajistit, aby uživatelům bylo zakázáno (i) přivlastňování dat, (ii) použití dat v jakékoli neautorizované službě či produktu nebo (iii) nabízení dat prostřednictvím či jménem třetí strany.

ODDÍL 2 – SPECIFICKÉ PODMÍNKY UŽÍVÁNÍ DAT

Následující tabulka obsahuje seznam Produktů Esri se specifickými podmínkami užívání, které doplňují obecné podmínky užívání stanovené ve Všeobecných licenčních podmínkách licenční smlouvy. Doplnkové podmínky užívání jsou uvedeny přímo pod touto tabulkou a odkazuje se na ně čísla uvedenými v závorkách, která se nacházejí přímo za každým názvem Produktu v následující tabulce:

<ul style="list-style-type: none">• Data služby ArcGIS Online (1)• StreetMap Premium for ArcGIS (2)• StreetMap for Windows Mobile (2)• StreetMap for ArcPad (2)• StreetMap Premium for ArcGIS for Transportation Analytics (2; Dodatek 1, poznámka 1)• Dopravní data společnosti HERE (11; Dodatek 1, poznámka 1)• Data Appliance for ArcGIS (3)	<ul style="list-style-type: none">• Data produktu Business Analyst (4, 10)• Demografická, spotřebitelská a obchodní data („Esri Data“) (5, 10)• Data and Maps for ArcGIS (6)• Data produktu Esri MapStudio (9)• World Geocoder for ArcGIS Basic (7)
--	---

Poznámky:

- Pokud nelicencujete některý z Produktů ve výše uvedené tabulce, tyto doplňkové podmínky užívání se na vás nevztahují.
- Doplnkové podmínky užívání Produktů PLATÍ JEN pro Produkty, u kterých je ve výše uvedené tabulce uvedený číselný odkaz.

Doplňkové podmínky užívání pro výše uvedené Produkty:

i. *Data služby ArcGIS Online:* Software a služby Online Services, které odkazují na tuto poznámku, umožňují přístup k datům služby ArcGIS Online. Data služby ArcGIS Online jsou poskytována pro použití výhradně ve spojení s užíváním softwaru a služeb Online Services společnosti Esri povoleným držitelem licence. Použití dat služby ArcGIS Online, která jsou přístupná prostřednictvím bezplatných účtů služby ArcGIS Online, může podléhat limitům využití.

Transakce s daty podkladových map a vyhledávání polohy:

- ii. Držitel licence může data podkladových map extrahovat offline prostřednictvím balíčků s obsahem Esri Content Package a následně doručit (přenést) do jiného zařízení pro účely výhradního použití s licencovanými aplikacemi

vytvořenými pomocí ArcGIS Runtime, ArcGIS for Desktop a aplikacemi vytvořenými pomocí ArcGIS API for Flex.

- b. Data podkladových map podléhají celkovému limitu padesáti milionů (50 000 000) transakcí za libovolných dvanáct (12) měsíců. Tyto transakce zahrnují data podkladových map a vyhledávání polohy. Jedna transakce s daty podkladových map odpovídá osmi požadavkům na dlaždice 256x256. Jedna transakce vyhledávání polohy odpovídá jedné adrese nebo místu. Jsou-li výsledky libovolným způsobem ukládány, například po dávkovém vyhledávání polohy, uložené výsledky se nezapočítávají do limitu transakce. Avšak ukládáním se spotřebovávají kredity na služby.

Data, k nimž lze získat přístup prostřednictvím služby ArcGIS Online, smí držitel licence používat v souladu s podmínkami popsanými na níže uvedených adresách URL:

- a. Data systému HERE podléhají podmínkám užívání uvedeným na adrese <http://www.esri.com/supplierterms-HERE>.
- b. Data společností Tele Atlas/TomTom podléhají podmínkám použití uvedeným v dokumentu http://www.esri.com/~media/Files/Pdfs/legal/pdfs/j9792-teleatlas_use_data.pdf.
- c. Batymetrická data ústavu BODC podléhají podmínkám užívání uvedeným na adrese <http://www.esri.com/terms-of-use-bodc>.
- d. Data společnosti MB-Research GmbH (MBR): Uživatelům je zakázáno (i) používat data MBR, včetně jiných evropských demografických dat, data o poptávce spotřebitelů a poštovních a geografických hranicích, za účelem kompilace, vylepšení, ověření, doplnění, rozšíření nebo zúžení jakékoli databáze či jiné kompilace informací, která je prodávána, pronajímána, publikována, předána či jinak poskytnuta třetí straně, nebo (ii) upravovat či jinak pozměňovat data MBR bez předchozího písemného svolení společnosti MBR, který bude udělen nebo odmítnut dle uvážení společnosti MBR.

2. Data produktů StreetMap Premium for ArcGIS: StreetMap for ArcGIS for Windows Mobile; StreetMap for ArcPad;

StreetMap Premium for ArcGIS for Transportation Analytics: Tyto produkty, souhrnně označované jako „data produktu StreetMap“, lze používat k účelům mapování, geografického kódování a stanovení trasy mezi body, avšak nevztahuje se na ně licence na dynamické stanovování trasy v reálném čase. Na základě dat produktu StreetMap nelze například upozorňovat uživatele na blížící se manévry (například na blížící se odbočení) nebo počítat alternativní trasy v případě, že uživatel neodbočí na stanoveném místě. Data produktu StreetMap nelze používat k synchronizované navigaci více vozidel nebo k optimalizaci trasy. Data produktu StreetMap získaná pro účely použití se softwarem ArcGIS for Desktop, ArcGIS for Server, ArcPad nebo ArcGIS for Transportation Analytics lze používat pouze s produktem, pro který byla tato data produktu StreetMap získána, a jejich použití s jinými produkty je zakázáno. Data produktu StreetMap for Windows Mobile jsou určena výhradně pro použití v mobilních zařízeních nebo ve spojení s aplikacemi ArcGIS for Mobile. Data produktu StreetMap mohou obsahovat data z některého z následujících zdrojů:

- a. Data systému HERE podléhají podmínkám užívání uvedeným na adrese <http://www.esri.com/supplierterms-HERE>. Data společnosti HERE v případě licence pro použití v produktu StreetMap Premium for ArcGIS for Transportation Analytics umožňují sledování, synchronizované stanovení trasy více vozidel a optimalizaci tras.
- b. Data společností Tele Atlas/TomTom podléhají podmínkám použití uvedeným v dokumentu http://www.esri.com/~media/Files/Pdfs/legal/pdfs/j9792-teleatlas_use_data.pdf.

3. Data Appliance for ArcGIS: Data poskytnutá společně s produktem Data Appliance podléhají následujícím dalším podmínkám použití:

- a. Data systému HERE podléhají podmínkám užívání uvedeným na adrese <http://www.esri.com/supplierterms-HERE>.
- b. Data společnosti Tele Atlas/TomTom podléhají podmínkám použití uvedeným v dokumentu http://www.esri.com/~media/Files/Pdfs/legal/pdfs/j9792-teleatlas_use_data.pdf.
- c. Data společnosti I-cubed podléhají podmínkám použití uvedeným v dokumentu <http://www.esri.com/~media/Files/Pdfs/legal/pdfs/j9946-icubed.pdf>.
- d. Batymetrická data ústavu BODC podléhají podmínkám užívání uvedeným na adrese <http://www.esri.com/terms-of-use-bodc>.

4. *Data produktu Business Analyst*: Data produktu Business Analyst jsou poskytována se softwarem Business Analyst (Server, Desktop). Tato data podléhají následujícím doplňkovým podmínkám použití:

- a. Data jsou poskytována výhradně pro interní obchodní potřeby držitele licence ve spojení s jeho povoleným užíváním softwaru. Za podmínek Dodatku 2, poznámky 10 jsou data produktu Business Analyst včetně odvozených produktů (např. geografických kódů) omezena na použití jen ve spojení s příslušnou nadstavbou produktu Business Analyst. Objedná-li si držitel licence licenci k produktům Esri Business Analyst či Business Analyst (Canadian Edition) s příslušnou částí celonárodní sady dat (např. Region, State, Local), smí používat pouze příslušnou část sady, ke které má licenci, a žádnou jinou část celonárodní sady dat.
- b. Data produktu Business Analyst poskytnutá s vydáním Business Analyst for Server nelze ukládat do mezipaměti nebo staňovat za použití klientských aplikací nebo zařízení.
- c. Data systému Infogroup podléhají následujícím podmínkám: „Uživatelé“ se myslí koncoví uživatelé softwaru společnosti Esri. Použití databáze Infogroup, které není v této licenční smlouvě výslovně povoleno, je přísně zakázáno. Bez omezení obecné platnosti výše uvedeného se uživatelům výslovně zakazuje (i) poskytovat sublicence k databázi Infogroup nebo ji dále prodávat, (ii) používat databázi Infogroup nebo povolovat její použití třetím stranám za účelem kompilace, vylepšení, ověření, doplnění, rozšíření nebo zúžení seznamů adres, seznamů poštovních adres, adresářů firem, obchodních adresářů, seznamů inzérátů či jiných souborů informací, které prodáte, publikujete, předáte nebo jinak poskytnete třetí straně, (iii) používat databázi Infogroup ve službě nebo produktu, které nejsou výslovně povoleny v této licenční smlouvě, nebo tuto databázi nabízet prostřednictvím třetí strany, (iv) provádět převod do strojového kódu, dekompilaci, zpětnou analýzu, úpravy či jiné změny databáze Infogroup nebo její části bez předchozího písemného souhlasu společnosti Infogroup, jehož udělení či odepření závisí pouze na uvážení společnosti Infogroup, nebo (v) používat databázi Infogroup k přímému marketingu.
- d. Data systému HERE podléhají podmínkám užívání uvedeným na adrese <http://www.esri.com/supplierterms-HERE>.
- e. Data společnosti Tele Atlas/TomTom podléhají podmínkám použití uvedeným v dokumentu http://www.esri.com/~media/Files/Pdfs/legal/pdfs/j9792-teleatlas_use_data.pdf.
- f. Data společnosti MBR: Uživatelům je zakázáno (i) používat data MBR, včetně jiných evropských demografických dat, data o poptávce spotřebitelů a poštovních a geografických hranicích, za účelem kompilace, vylepšení, ověření, doplnění, rozšíření nebo zúžení jakékoli databáze či jiné kompilace informací, která je prodávána, pronajímána, publikována, předána či jinak poskytnuta třetí straně, nebo (ii) upravovat či jinak pozměňovat data MBR bez předchozího písemného svolení společnosti MBR, který bude udělen nebo odmítnut dle uvážení společnosti MBR.
- g. Data společnosti D&B: Tato data nelze používat k pro účely přímého zasilání marketingových sdělení či přímého marketingu.

5. *Demografická, spotřebitelská a obchodní data („data Esri“)*: Tato kategorie dat zahrnuje aktualizovanou demografickou databázi, data ze sčítání lidu, data American Community Survey (ACS) a datové sady Consumer Spending, Business, Retail Marketplace, Tapestry Segmentation, Market Potential, Crime Index, Major Shopping Center, Traffic Count a Banking. Data společnosti Esri lze používat nezávisle na softwaru nebo službách Online Services. Každá datová sada je k dispozici na základě jednoho nebo více následujících typů licencí:

- **Jeden uživatel**: Povoluje pro jednoho uživatele přístup k datům za účelem vývoje nebo interního použití ve stolním počítači nebo na serveru. Přístup po Internetu není povolen.
- **Interní web/server – pojmenovaný uživatel**: Povoluje pojmenovaným (známým) uživatelům přístup pro interní použití držitelem licence. Přístup k webu pro tyto pojmenované uživatele je povolen.
- **Veřejný web (nekomerční) – model služby občanů**: Povoluje držitelé licence užívat data v externě orientované Aplikaci s přidanou hodnotou obsluhující definovanou populaci za předpokladu, že držitel licence nevytváří takovým užíváním zisk.
- **Pojmenovaný uživatel veřejného (komerčního) webu**: Povoluje držitelé licence užívat data v externě orientované Aplikaci s přidanou hodnotou za účelem použití pojmenovanými uživateli a k vytváření zisku z takové Aplikace s přidanou hodnotou.
- **Anonymní uživatel veřejného (komerčního) webu**: Povoluje držitelé licence, který je samosprávou, užívat data v externě orientované Aplikaci s přidanou hodnotou za účelem obecného použití a vytváření zisku z takové Aplikace s přidanou hodnotou.

6. *Data and Maps for ArcGIS*: Data jsou k dispozici držitelům licence produktů ArcGIS for Desktop, ArcGIS for Server a ArcGIS Online. Data and Maps for ArcGIS jsou poskytovány pro použití výhradně ve spojení s povoleným užíváním produktů ArcGIS for Desktop, ArcGIS for Server a ArcGIS Online.

- a. Držitel licence smí data dále distribuovat způsobem popsáným v dokumentu Redistribution Rights Matrix dostupném na adrese <http://www.esri.com/legal/redistribution-rights>, v systému nápovědy nebo v podpůrných souborech metadat, a to pod podmínkou splnění požadavků na uvedení údajů o autorských právech a omezeních, která se k dotyčným datům vztahují.
- b. Data produktu StreetMap lze používat k účelům mapování, geokódování a stanovení trasy, avšak nevztahuje se na ně licence na dynamické stanovování trasy. Produkt StreetMap USA nelze například použít k upozornění uživatele na blízké kroky (například na blízké zatáčky) nebo k výpočtu alternativní trasy v případě, že uživatel neodbočí na stanoveném místě.

7. Omezeno na 250 000 000 geokódů během předplaceného období.

8. Vyhrazeno.

9. *Data produktu Esri MapStudio*: Použití těchto dat podléhá následujícím podmínkám:

- a. Data systému HERE podléhají podmínkám užívání uvedeným na adrese <http://www.esri.com/supplierterms-HERE>.
- b. Data společnosti Tele Atlas/TomTom podléhají podmínkám použití uvedeným v dokumentu http://www.esri.com/-/media/Files/Pdfs/legal/pdfs/9792-teleatlas_use_data.pdf.
- c. Data společnosti I-cubed podléhají podmínkám použití uvedeným v dokumentu <http://www.esri.com/-/media/Files/Pdfs/legal/pdfs/9946-icubed.pdf>.
- d. Data společnosti D&B: Tato data nelze používat k pro účely přímého zasilání marketingových sdělení či přímého marketingu.

10. Držitel licence smí zahrnout data do tištěné kopie nebo ve formátu jen pro čtení („výstupy“) do prezentačních balíčků, marketingových studií nebo jiných sestav či dokumentů určených pro třetí strany. Držitel licence nesmí výstupy v samostatné formě dále prodávat ani jinak externě distribuovat.

11. *Volitelná část ArcGIS for Transportation Analytics – dopravní data společnosti HERE*: Tato datová služba online je dostupná jako volba určená k použití výhradně s produktem ArcGIS for Transportation Analytics. Použití těchto dat podléhá následujícím podmínkám:

- a. Dopravní data systému HERE podléhají podmínkám užívání uvedeným na adrese <http://www.esri.com/supplierterms-HERE>.
- b. Bez doplňku Navigation není povoleno žádné automatické stanovování trasy ani změna trasy na základě dopravních podmínek.
- c. Dopravní data společnosti HERE nesmí být archivována a mohou být dodávána pouze pracovníkům koncových uživatelů, pro krátkodobé použití, které nepřekročí jeden (1) dvacetičtyřhodinový (24) časový úsek.
- d. Dopravní data společnosti HERE se nesmí používat k zobrazování ani vysílání prostřednictvím rozhlasového vysílání v pásmech FM/AM/HD nebo televizního vysílání **nebo prostřednictvím jakékoli metody šíření využívající systém RDS**.
- e. Dopravní data společnosti HERE se nesmí používat společně s žádným dopravním systémem poskytujícím hlasová dopravní hlášení volajícím, ani jako jeho součást.
- f. Dopravní data společnosti HERE se nesmí používat k vyvíjení ani komerčnímu zpřístupnění aplikací pro e-mailové výstrahy využívající převod textu na hlas, zprávy či hlasovou poštu využívající jakoukoli část dopravních dat společnosti HERE.

DODATEK 3
DODATEK PRO SLUŽBY ONLINE SERVICES
(E300-3)

Tento dodatek pro služby Online Services („Dodatek 3“) stanoví podmínky užívání služeb Online Services držitelem licence a zahrnuje stávající hlavní licenční smlouvu držitele licence, pokud existuje, nebo licenční smlouvu, která se nachází na adrese <http://www.esri.com/legal/software-license> (dále jako „licenční smlouva“), která je do tohoto dokumentu začleněna formou odkazu. V případě rozporu s Všeobecnými licenčními podmínkami má přednost tento Dodatek 3. Společnost Esri si vyhrazuje právo podmínky kdykoli změnit. Oddíl 1 tohoto dodatku 3 obsahuje podmínky platné pro všechny služby Online Services; oddíl 2 obsahuje společné podmínky platné pouze pro některé služby Online Services.

ODDÍL 1-SPOLEČNÉ PODMÍNKY UŽÍVÁNÍ SLUŽEB ONLINE SERVICES

ČLÁNEK 1 – DEFINICE

Vedle definic uvedených v licenční smlouvě se na tento Dodatek 3 vztahují i následující definice:

- a. „Anonymní uživatelé“ označují jakoukoli osobu s veřejným přístupem k jakékoli části Obsahu nebo Aplikaci s přidanou hodnotou držitele licence, které držitel licence zveřejnil prostřednictvím použití Nástrojů pro sdílení zahrnutých do licencovaného použití softwaru nebo služeb Online Services držitelem licence, jak se dále stanoví v oddílu 2 tohoto Dodatku.
- b. „Rozhraní API“ znamená aplikační programovací rozhraní (Application Programming Interface).
- c. „Přihlašovací údaje aplikace“ znamenají systémem generované přihlašovací jméno a k němu přiřazené heslo aplikace, které jsou poskytnuty registrací aplikace s přidanou hodnotou ve službě ArcGIS Online a které lze integrovat do aplikace s přidanou hodnotou a umožnit jí přístup ke službám online a jejich používání.
- d. „Web ArcGIS“ označuje web <http://www.arcgis.com> a všechny související nebo na něj navazující weby.
- e. „Obsah“ označuje data, obrázky, fotografie, animace, videa, zvuky, texty, mapy, databáze, datové modely, tabulky, uživatelská rozhraní, softwarové aplikace a nástroje pro vývojáře.
- f. „Nástroje pro vývojáře“ jsou sady SDK (Software Development Kit), rozhraní API, softwarové knihovny, vzorky kódu a další zdroje.
- g. „Obsah držitele licence“ je veškerý obsah, který držitel licence, jeho Pojmenovaný uživatel nebo jiný uživatel odesle společnosti Esri v souvislosti s užíváním služeb Online Services držitelem licence, veškeré výsledky odvozené z užívání Obsahu držitele licence ve službách Online Services a všechny Aplikace s přidanou hodnotou, které držitel licence sestaví pomocí nástrojů pro vývojáře a nasadí ve službách Online Services. Obsahem držitele licence se nerozumí zpětná vazba, návrhy nebo požadavky na vylepšení Produktů, které držitel licence poskytne společnosti Esri.
- h. „Pojmenovaní uživatelé“ jsou zaměstnanci, zástupci, konzultanti či dodavatelé držitele licence, jimž držitel licence přiřadil unikátní zabezpečené přihlašovací údaje pojmenovaného uživatele umožňující přístup k produktu, který takové přihlašovací údaje vyžaduje pro užívání funkcí spravovaných na základě pověření, a to výhradně ve prospěch držitele licence. Pro vzdělávací účely mohou Pojmenovaní uživatelé zahrnout registrované studenty.
- i. „Online obsah“ je obsah hostovaný nebo poskytovaný společností Esri v rámci služeb Online Services, včetně všech mapových služeb (Map Service), úkolové služby (Task Service) a služby Image (Image Service), mimo obsah poskytovaný třetími stranami, k němuž má držitel licence přístup prostřednictvím služeb Online Services.
- j. „Součástí služeb“ znamenají kteroukoli z následujících položek: služby Online Services, online obsah, web ArcGIS, nástroje pro vývojáře, dokumentace nebo související materiály.
- k. „Nástroje pro sdílení“ jsou funkce publikování zahrnuté ve službách Online Services a webu ArcGIS, které držitel licence umožňují poskytnout jeho Obsah a Aplikace s přidanou hodnotou třetím stranám anebo anonymním uživatelům.
- l. „Aplikace s přidanou hodnotou“ znamená aplikaci vyvinutou držitelem licence pro použití ve spojení s autorizovaným užíváním jakéhokoli softwaru, dat nebo služeb Online Services.
- m. „Služby Web Services“ použité na základě stávající podepsané licenční smlouvy držitele licence, pokud existuje, jsou služby Online Services a jakýkoli obsah poskytovaný takovými službami Online Services.

ČLÁNEK 2 – POUŽITÍ SLUŽEB ONLINE SERVICES

2.1 Licence pro služby Online Services. Společnost Esri uděluje držitelé licence osobní, nevýhradní a nepřevoditelnou celosvětovou licenci pro přístup ke službám Online Services a užívání služeb Online Services, které jsou uvedeny v příslušných objednávacích dokumentech (i) a za které byly uhrazeny příslušné licenční poplatky (jsou-li vyžadovány), (ii) a to pro vlastní interní potřeby držitele licence a potřeby jeho pojmenovaných uživatelů či anonymních uživatelů (je-li to možné) a (iii) v souladu s touto licenční smlouvou a popsanou konfigurací schválenou společností Esri, na kterou byla poskytnuta licence.

2.2 Poskytování předplatného na služby Online Services. Pro předplatné na služby Online Services společnosti Esri platí:

- a. Společnost Esri bude držitelé licence poskytovat služby Online Services v souladu s dokumentací.
- b. Společnost Esri bude poskytovat zákaznickou podporu v souladu se standardními zásadami zákaznické podpory společnosti Esri a další druhy podpory, které si držitel licence zakoupí.
- c. Společnost Esri se bude s využitím z obchodního hlediska přiměřených opatření snažit o to, aby držitelé licence služby Online Services nepředaly žádný škodlivý kód, společnost Esri však nenese odpovědnost za škodlivý kód, který vznikl do služeb Online Services prostřednictvím účtu držitele licence nebo obsahu třetích stran.

2.3 Povinnosti držitele licence

- a. Držitel licence odpovídá za dodržování této smlouvy Pojmenovanými uživateli. Prostřednictvím účtů držitele licence smí získávat přístup ke službám Online Services pouze držitel licence a jeho Pojmenovaní uživatelé či Anonymní uživatelé (je-li to možné). Přihlašovací údaje Pojmenovaných uživatelů jsou určeny pouze pro dotyčné Pojmenované uživatele a nesmí být sdíleny s jinými jednotlivci. Přihlašovací údaje Pojmenovaných uživatelů mohou být přiděleny novým Pojmenovaným uživatelům, pokud dřívější uživatelé již nepotřebují přístup ke službám Online Services.
- b. Držitel licence a jeho Pojmenovaní uživatelé nesou odpovědnost za uchování autorizačních kódů, přístupových kódů, přihlašovacích údajů pojmenovaných uživatelů a jakýchkoli dalších metod umožňujících přístup ke službám Online Services v tajnosti a za zajištění toho, aby k jejich účtu nezískala přístup neoprávněná třetí strana. Pokud se držitel licence dozví o neoprávněném použití svého účtu nebo jiném narušení zabezpečení, musí to okamžitě oznámit společnosti Esri.
- c. Nabyvatel licence nese výhradní odpovědnost za vývoj a provozování obsahu a Aplikací s přidanou hodnotou držitele licence a za způsob, kterým umožní nebo zajistí funkce používání, přístupu, převodu, přenosu, údržby nebo zpracování ostatním uživatelům nebo ostatními uživateli, včetně používání a přístupu k Produktům, a za další koncové uživatele, koncové užívání a omezení místa určení vydaná vládou USA a jinými vládami.

2.4 Zakázané způsoby užívání služeb Online Services. Kromě zakázaných způsobů užívání a výjimek v licenční smlouvě držitel licence nesmí (i) usilovat o neoprávněný přístup ke službám Online Services ani při tom pomáhat jiným osobám, (ii) využívat služby Online Services k rozesílání nevyžádané pošty nebo urážlivých či hanlivých materiálů, ke sledování osob ani k vyhrožování (fyzickým násilím), (iii) pomocí služeb Online Services ukládat, zasílat softwarové viry, červy, logické bomby, trojské koně nebo jiný počítačový kód, soubory nebo programy určené k přerušení, zničení či omezení funkce počítačového softwaru, hardwaru nebo telekomunikačních zařízení („škodlivý kód“), (iv) zrcadlit služby Online Services, měnit jejich formát nebo je zobrazovat ve snaze o zrcadlení nebo komerční využití služeb Online Services, s výjimkou případů, kdy služby Online Services takové funkce přímo umožňují, (v) sdílet datovou mezipaměť na straně klienta odvozenou z Online obsahu s jinými koncovými uživateli vlastníci licence nebo třetími stranami, (vi) distribuovat datovou mezipaměť na straně klienta získanou ze služeb Online Services třetím stranám, (vii) ručně nebo systematicky shromažďovat nebo sbírat (sbírání z obrazovek nebo z webu) Obsah ze služeb Online Services, (viii) používat služby map, služby geokódování nebo služby stanovení trasy ArcGIS Online při komunikaci s jakýmkoli systémem pro navigaci vozidla instalovaným ve vozidle (což nezahrnuje přenosná navigační zařízení) nebo poskytujícím dynamické stanovení trasy v reálném čase pro jakékoli zařízení (tyto služby je například zakázáno používat k upozornění uživatele na blížící se manévr, například jako varování na blížící se odbočení nebo pro výpočet alternativní cesty v případě přejetí odbočky), ani (ix) začleňovat kterýkoli úsek služeb Online Services do komerčního produktu nebo služby s výjimkou případů, kdy komerční produkt přidává do služeb Online Services významnou funkci. Držitel licence nebude služby online používat (a) k porušení ani neoprávněnému přisvojení vlastnických práv nebo práv na soukromí třetích stran, (b) ke zpracování, uchovávání, přenášení nebo zpřístupnění informací, dat či technologie, jejichž export podléhá předpisům pro mezinárodní obchod se zbraněmi (ITAR), (c) k porušení zákonů o kontrole vývozu nebo (d) k uchovávání nebo zpracovávání obsahu držitele licence, který představuje skryté informace pro účely obrany (CDI) podle předpisu DFARS 204.73 nebo chráněné zdravotní údaje (PHI) podle zákona o odpovědnosti za přenos údajů o zdravotním pojištění (HIPAA). Držitel licence se nepokusí (a) zkoušet, skenovat či testovat zranitelnost zabezpečení

služeb Online Services nebo překonávat bezpečnostní či ověřovací opatření používané službami Online Services; ani (b) provádět srovnávací testy dostupnosti, výkonu nebo funkcí služeb Online Services pro získání konkurenčních výhod. Držitel licence nese odpovědnost za poplatky, postíhy nebo nároky vůči společnosti Esri, včetně přiměřených poplatků za právní zastoupení, které jsou důsledkem nedodržení výše uvedených ustanovení držitelem licence.

2.5 Zkušební období. Společnost Esri může držiteli licence poskytovat licence na užívání některých služeb pro účel interního vyhodnocení. Tyto licence platí, dokud neuplyne stanovené zkušební období nebo dokud si držitel licence nezakoupí předplatné, podle toho, která situace nastane dříve. **POKUD PŘED VYPRŠENÍM ZKUŠEBNÍHO OBDOBÍ NEZMĚNÍ DRŽITEL LICENCE SVOJI ZKUŠEBNÍ LICENCI NA PŘEDPLATNÉ, VEŠKERÝ OBSAH A PŘÍZPŮSOBNÍ, KTERÉ ODESLAL NEBO PROVEDL BĚHEM ZKUŠEBNÍHO OBDOBÍ, BUDOU NENÁVRATNĚ ZTRACENY. POKUD SI DRŽITEL LICENCE NĚPŘEJE ZAKOUPIT PŘEDPLATNÉ, MUSÍ TAKOVÝ OBSAH PŘED UKONČENÍM ZKUŠEBNÍHO OBDOBÍ VYEXPORTOVAT.**

2.6 Úpravy služeb Online Services. Společnost Esri si vyhrazuje právo kdykoli upravit či změnit služby Online Services a související rozhraní API. Pokud to bude za daných okolností přiměřené, společnost Esri na podstatné změny upozorní v předstihu třiceti (30) dnů.

2.7 Ukončení poskytování služeb Online Services nebo jejich zařazení mezi zastaralé. Společnost Esri si vyhrazuje právo kdykoli ukončit poskytování služeb Online Services a souvisejících rozhraní API nebo je začít považovat za zastaralé. Pokud to bude za daných okolností přiměřené, společnost Esri na ukončení poskytování nebo zařazení služeb Online Services mezi zastaralé upozorní v předstihu devadesáti (90) dnů. Společnost Esri se bude snažit podporovat zastaralá rozhraní API po dobu až šesti (6) měsíců, pokud nebudou existovat právní, finanční či technické důvody k tomu, aby tak nečinila.

2.8 V případě, že jakékoli pozměnění, ukončení poskytování služeb Online Services nebo jejich zařazení mezi zastaralé bude mít významný nepříznivý dopad na operace držitele licence, může se společnost Esri dle svého uvážení pokusit o opravu, nápravu nebo poskytnutí alternativního řešení pro služby Online Services. Pokud uskutečnitelné řešení není komerčně přiměřené, držitel licence je oprávněn ke zrušení svého předplatného služeb Online Services a společnost Esri vydá poměrnou náhradu.

2.9 Prohlášení o právech. Držitel licence nesmí bez písemného souhlasu odstranit ani zakrýt žádné ochranné známky nebo loga, které by se běžně zobrazily při používání služeb Online Services. Držitel licence musí do aplikace zahrnout prohlášení udávající, že tato aplikace používá služby Online Services poskytované společností Esri, pokud se takové prohlášení nezobrazí automaticky při používání služeb Online Services. Pokyny jsou uvedeny v dokumentaci.

ČLÁNEK 3 – PLATNOST A UKONČENÍ PLATNOSTI

Následující ustanovení představují dodatek k článku 5 – Platnost a ukončení platnosti v licenční smlouvě:

3.1 Doba platnosti předplatného. Doba platnosti předplatného bude vždy uvedena v objednacím dokumentu, za jehož podmínek je předplatné zakoupeno, nebo v popisu služeb Online Services, které jsou v něm zmíněny.

3.2 Změny sazeb předplatného. Měsíční sazby předplatného lze zvýšit po upozornění poskytnutém s předstihem třiceti (30) dnů. Společnost Esri smí zvýšit sazby předplatného s dobou platností delší než jeden (1) měsíc po upozornění držiteli licence poskytnutém s předstihem alespoň šedesáti (60) dnů před vypršením platnosti aktuálního období předplatného.

3.3 Přerušování služeb Služby Online Services mohou být dočasně znepřístupněny bez předchozího upozornění z důvodu neočekávaného nebo neplánovaného výpadku či nedostupnosti služeb Online Services nebo jejich části včetně selhání systému či jiných událostí, které jsou mimo přiměřenou kontrolu společnosti Esri.

3.4 Pozastavení služeb. Společnost Esri bude oprávněna bez jakékoli odpovědnosti vůči držiteli licence kdykoli na bázi celé služby pozastavit přístup k jakékoli části služeb Online Services nebo k těmto službám jako celku, (a) pokud držitel licence poruší licenční smlouvu, (b) pokud držitel licence překročí své limity využití a nezakoupí další licenci pro služby dostatečné pro podporu dalšího užívání služeb Online Services držitelem licence, jak je popsáno v článku 5 tohoto dodatku; (c) pokud je důvod se domnívat, že užívání služeb Online Services držitelem licence bude mít nepříznivý dopad na celistvost, funkčnost a využitelnost služeb Online Services; (d) společností Esri a jejím poskytovatelům licenci vznikne nepozastavením účtu držitele licence odpovědnost; (e) na plánovaný výpadek za účelem provedení údržby a změn služeb Online Services; (f) v

případě hrozby nebo útoku na služby Online Services (včetně útoku typu DoS) nebo jiné události, která může být zdrojem rizika pro příslušnou část služeb Online Services, nebo (g) v případě, že společnost Esri zjistí, že služby Online Services (či jejich části) jsou zakázány zákonem nebo jinak, přičemž je nezbytné nebo je v zájmu opatrnosti takto učinit z právních či regulačních důvodů. Pokud je to za daných okolností proveditelné, bude držitel licence na pozastavení služby předem upozorněn a dostane přiměřenou příležitost podniknout kroky k nápravě.

3.5 Společnost Esri nenesе odpovědnost za žádné škody, závazky, ztráty (včetně jakékoli ztráty dat či zisku) ani za žádné jiné důsledky pro držitele licence či jeho zákazníka v důsledku jakéhokoli Přerušení či Pozastavení služby.

ČLÁNEK 4 – OBSAH DRŽITELE LICENCE, ZPĚTNÁ VAZBA

4.1 Obsah držitele licence. Držitel licence si ponechává veškerá práva, vlastnické nároky a zájmy související s jeho obsahem. Držitel licence tímto společností Esri a jejím poskytovateli licence uděluje nevýhradní, nepřevoditelné celosvětové právo hostovat, spouštět a reprodukovat svůj obsah, a to výhradně za účelem toho, aby mu umožnila užívat služby Online Services. Bez souhlasu držitele licence společnost Esri nesmí získávat přístup k jeho obsahu ani jej užívat nebo zveřejňovat, s výjimkou případů, kdy je to přiměřeně nezbytné k podpoře jeho užívání služeb Online Services, reagování na jeho žádosti o zákaznickou podporu nebo řešení potíží s jeho účtem či k jinému účelu, který držitel licence písemně povolí. Získá-li držitel licence ke službám Online Services přístup prostřednictvím aplikace poskytované třetí stranou, společnost Esri smí odhalit jeho obsah této třetí straně v míře nezbytné k tomu, aby byla možná spolupráce mezi aplikací, službami Online Services a obsahem držitele licence. Společnost Esri smí odhalit obsah držitele licence, pokud jí to nařizuje zákon, soudní příkaz nebo příkaz jiného vládního orgánu, a v takovém případě se bude společnost Esri v přiměřené míře snažit omezit rozsah takového odhalení. Plnou odpovědnost za zajištění vhodnosti jeho obsahu k použití se službami Online Services a za pořizování pravidelných záloh v režimu offline pomocí funkcí exportu a stahování ve službách Online Services nese výhradně držitel licence.

4.2 Odebrání obsahu držitele licence. Držitel licence poskytne informace anebo jiné materiály související s obsahem držitele licence, je-li to přiměřeně požadováno společností Esri pro účely ověření dodržování této licenční smlouvy držitelem licence. Společnost Esri smí kteroukoli část obsahu držitele licence odebrat nebo odstranit, pokud existuje důvodné podezření, že jeho odeslání do služeb Online Services nebo použití se službami Online Services představuje porušení této licenční smlouvy. Pokud to bude za těchto okolností přiměřené, společnost Esri držitele licence před odebráním jeho obsahu upozorní. Společnost Esri bude reagovat na žádosti o stažení obsahu podle zákona USA Digital Millennium Copyright Act v souladu se zásadami společnosti Esri pro autorská práva, které jsou k dispozici na adrese http://www.esri.com/legal/dmca_policy.

4.3 Sdílení obsahu držitele licence. Pokud se držitel licence rozhodne prostřednictvím nástrojů pro sdílení sdílet obsah, bere na vědomí, že třetím stranám umožnil používání, ukládání, ukládání do mezipaměti, reprodukci, distribuci a další distribuci, přenos a další přenos jeho obsahu prostřednictvím služeb Online Services. **SPOLEČNOST ESRI NENESE ODPOVĚDNOST ZA ZTRÁTY, ODSTRANĚNÍ, ÚPRAVY ČI ODHALENÍ OBSAHU DRŽITELE LICENCE VYPLÝVAJÍCÍ Z UŽÍVÁNÍ NEBO ZNEUŽITÍ NÁSTROJŮ PRO SDÍLENÍ NEBO JINÝCH SOUČÁSTÍ SLUŽEB. NÁSTROJE PRO SDÍLENÍ SMÍ DRŽITEL LICENCE POUŽÍVAT POUZE NA VLASTNÍ RIZIKO.**

4.4 Získání obsahu držitele licence po ukončení platnosti smlouvy. Po ukončení platnosti licenční smlouvy, zkušebního období či předplatného dá společnost Esri držiteli licence jeho obsah k dispozici po dobu třiceti (30) dnů, kdy si jej může stáhnout, pokud nepožádá o kratší období dostupnosti nebo pokud takový postup společností Esri nezakazuje zákon. Pak právo držitele licence na přístup nebo užívání jeho obsahu ve spojení se službami Online Services přestane platit a společnost Esri již nebude mít žádnou povinnost ukládat jeho obsah nebo mu jej vrátit.

ČLÁNEK 5 – OMEZENÍ UŽÍVÁNÍ SLUŽEB ONLINE SERVICES; KREDITY NA SLUŽBY

Společnost Esri smí stanovit omezení služeb Online Services, které jsou držiteli licence k dispozici. Tato omezení lze udělovat pomocí kreditů na služby. Kredity na služby slouží k měření spotřeby služeb ArcGIS Online, které jsou držiteli licence k dispozici prostřednictvím jeho účtu. Maximální počet kreditů na služby poskytnutý s účtem služby ArcGIS Online držitele licence bude uveden v příslušném objednacím dokumentu. Společnost Esri upozorní správce účtu držitele licence, když jeho spotřeba kreditů za služby dosáhne přibližně sedmdesáti pěti procent (75 %) celkového počtu kreditů na služby, který mu byl přidělen v rámci předplatného. Společnost Esri upozorní správce účtu držitele licence, když jeho spotřeba kreditů na služby dosáhne nebo překročí sto procent (100 %). Pokud účet držitele licence překročí sto procent (100 %) dostupných kreditů na služby, držitel licence bude nadále oprávněn přistupovat ke svému účtu, avšak jeho přístup ke službám, které spotřebovávají

kredity na služby, bude pozastaven. Přístup držitele licence ke službám, které spotřebovávají kredity na služby, bude obnoven okamžitě, jakmile držitel licence provede transakci nákupu dalších kreditů na služby.

ČLÁNEK 6 – ONLINE OBSAH; OBSAH A WEBY TŘETÍCH STRAN

6.1 Online obsah. Součástí služeb Online Services jsou data služeb ArcGIS Online, na něž je poskytována licence v souladu s podmínkami licenční smlouvy.

6.2 Obsah a weby třetích stran. Služby Online Services a web ArcGIS mohou obsahovat odkazy na weby třetích stran či zmínky o nich nebo umožňovat držiteli licence zobrazení, užívání a stažení obsahu třetích stran. Tato smlouva neupravuje užívání obsahu třetích stran držitelem licence a držitel licence může být požádán o vyjádření souhlasu s jinými či dodatečnými podmínkami, aby obsah třetích stran mohl používat. Společnost Esri nemá nad těmito weby kontrolu a nenesení odpovědnost za jejich provoz, obsah nebo dostupnost; takové weby a obsah třetích stran smí držitel licence používat, *jak stojí a leží*, bez záruky a pouze na vlastní riziko. Přítomnost odkazů na weby a prostředky třetích stran nebo zmínky o nich ve službách Online Services nevyjadřuje žádné doporučení, přidružení nebo sponzorský vztah.

ODDÍL 2 – PODMÍNKY UŽÍVÁNÍ KONKRÉTNÍCH SLUŽEB ONLINE SERVICES

Následující tabulka obsahuje seznam Produktů Esri se specifickými podmínkami užívání, které doplňují obecné podmínky užívání stanovené ve Všeobecných licenčních podmínkách licenční smlouvy. Doplnkové podmínky užívání jsou uvedeny přímo pod touto tabulkou a odkazuje se na ně pomocí čísel v závorkách uvedených přímo za každým názvem Produktu v následující tabulce (v některých případech se mohou doplnkové podmínky užívání nacházet v samostatném dodatku, jak je uvedeno v poznámce):

<ul style="list-style-type: none">• ArcGIS Online (1; 2; <u>Dodatek 2, poznámka 1; Dodatek 2, poznámka 6</u>)• Esri Business Analyst Online (3; <u>Dodatek 2, poznámka 1</u>)• Esri Business Analyst Online Mobile (3; <u>Dodatek 2, poznámka 1</u>)• Esri Community Analyst (3; <u>Dodatek 2, poznámka 1</u>)	<ul style="list-style-type: none">• Esri Redistricting Online (<u>Dodatek 2, poznámka 1</u>)• Esri MapStudio (4; <u>Dodatek 2, poznámka 1; Dodatek 2, poznámka 9</u>)• Navigator for ArcGIS (<u>Dodatek 1, poznámka 14</u>)
---	---

Poznámky:

- Pokud nelicencujete některý z Produktů ve výše uvedené tabulce, tyto doplnkové podmínky užívání se na vás nevztahují.
- Doplnkové podmínky užívání Produktů PLATÍ JEN pro Produkty, u kterých je ve výše uvedené tabulce uvedený číselný odkaz.

Doplnkové podmínky užívání pro výše uvedené Produkty:

1. Vedle společných podmínek užívání služeb Online Services platí následující podmínky:

- a. Držitel licence smí svůj účet služeb Esri Online Services využít k vytváření svých Aplikací s přidanou hodnotou pro své interní využití.
- b. Ke svým Aplikacím s přidanou hodnotou může držitel licence také poskytnout přístup třetím stranám, pokud jsou splněny následující podmínky:
 - i. Ke svým Aplikacím s přidanou hodnotou smí držitel licence povolit přístup anonymním uživatelům.
 - ii. Do svého účtu služby ArcGIS Online nesmí držitel licence přidávat třetí strany jako pojmenované uživatele, aby těmto třetím stranám umožnil přístup ke svým Aplikacím s přidanou hodnotou. Toto omezení se nevztahuje na třetí strany zahrnuté do definice pojmenovaných uživatelů.
 - iii. Třetím stranám nesmí držitel licence poskytnout přístup ke službám ArcGIS Online Services dostupným prostřednictvím jeho účtu služby ArcGIS Online jinak než v rámci svých Aplikací s přidanou hodnotou. Toto omezení se nevztahuje na třetí strany zahrnuté do definice pojmenovaných uživatelů.
 - iv. Držitel licence nese odpovědnost za veškeré poplatky vzniklé v souvislosti s užíváním jeho účtu služby ArcGIS Online třetími stranami, které mají přístup do jeho Aplikací s přidanou hodnotou. To platí i pro kredity na služby nezbytné k podpoře užívání služeb Online Services třetími stranami a další poplatky za předplatné služeb Online Services podle potřeby.
 - v. Odpovědnost za poskytování technické podpory k jeho Aplikacím s přidanou hodnotou nese výhradně držitel licence.
 - vi. Držitel licence omezí užívání služeb Online Services třetími stranami v souladu s podmínkami této smlouvy.
 - vii. Držitel licence nesmí vložit pověření pojmenovaného uživatele do aplikace s přidanou hodnotou. Pro všechny účty plánu služby ArcGIS Online for Organizations, Education, and Nongovernmental Organization/Nonprofit Organization (NGO/NPO) lze Přihlašovací údaje aplikace (App Login) vložit pouze do Aplikací s přidanou hodnotou, které se používají k poskytování veřejného anonymního přístupu ke službě ArcGIS Online. Držitel licence nesmí vložit Přihlašovací údaje aplikace (App Login) služby ArcGIS Online do Aplikací s přidanou hodnotou pro interní použití ani je v této aplikaci používat. Aplikace s přidanou hodnotou používané interně vyžadují přihlašovací údaje Pojmenovaného uživatele

- c. Pro účty služby ArcGIS Online v rámci ELA, ArcGIS Online for Organizations a placené účty Developer Plan:
- i. Držitel licence smí rovněž
- (1) V souladu s podmínkami této licenční smlouvy účtovat třetím stranám další poplatky za přístup ke svým Aplikacím s přidanou hodnotou; a
 - (2) Převést své Aplikace s přidanou hodnotou na účet služby ArcGIS Online třetí strany, a to za následujících podmínek:
 - (a) Za použití Aplikací s přidanou hodnotou smí držitel licence třetím stranám účtovat poplatky.
 - (b) Držitel licence nemá povinnost poskytovat třetí straně technickou podporu v souvislosti s obecným užíváním jejího účtu služby ArcGIS Online, které nesouvisí s jeho Aplikacemi s přidanou hodnotou.
 - (c) Držitel licence nenese odpovědnost za žádné poplatky vzniklé v souvislosti s tím, že třetí strana užívá jeho Aplikace s přidanou hodnotou, které byly převedeny nebo začleněny do účtu služby ArcGIS Online této třetí strany.
 - (d) Držitel licence nesmí přizvat držitele licence služby ArcGIS Online Public Plan k účasti v soukromých skupinách. Toto omezení se vztahuje také na držitele licenci k účtům Education Plan anebo plánu ArcGIS Online for Organizations k využití neziskovými či nevládními organizacemi (NGO/NPO).
- d. Pro účty služby ArcGIS Online Public Plan, Development and Testing Plan, Education Plan a účty služby ArcGIS Online for Organizations k využití neziskovými a nevládními organizacemi (NGO/NPO): Třetím stranám nesmí držitel licence účtovat další poplatky za přístup ke svým Aplikacím s přidanou hodnotou ani v důsledku nasazení nebo užívání Aplikací s přidanou hodnotou vytvářet jiný zisk než vedlejší zisk z inzerce. K účtování poplatků za přístup k Aplikacím s přidanou hodnotou držitele licence nebo k vytváření jiného zisku než vedlejšího zisku z inzerce je zapotřebí účet služby ArcGIS Online v rámci ELA, ArcGIS Online for Organizations nebo placeného Developer Plan.
- e. Pro účty služby ArcGIS Online Public Plan:
- i. Účty Public Plan jsou licencovány k osobnímu použití jednotlivými uživateli. Jakékoli využití účtů plánu pro veřejnost jednotlivcem ve prospěch podnikání za účelem zisku či pro orgány státní správy a samosprávy je zakázáno.
- Toto omezení se nevztahuje na vzdělávací instituce v případě využití výhradně k výukovým účelům, na kvalifikované neziskové a nevládní organizace a tiskové či mediální organizace. Jednotlivci přidružení k těmto konkrétním typům organizace smí používat účty služby ArcGIS Online Public Plan ve prospěch svých přidružených organizací.
- ii. Držitelé licence k účtu Public Plan nemají povoleno vytvářet soukromé skupiny nebo se účastnit jakýchkoli soukromých skupin vytvořených držiteli licenci služby ArcGIS Online for Organizations, Education Plan, ArcGIS Online for Organizations k využití neziskovými a nevládními organizacemi (NGO/NPO) nebo účtu ArcGIS Online v rámci ELA.
- f. Pro účty služby ArcGIS Online Development and Testing Plan:
- i. Za podmínek této licenční smlouvy je držitel licence oprávněn:
- (1) Umožnit třetím stranám přístup k Aplikacím s přidanou hodnotou držitele licence provozovaných v rámci jeho účtu Development and Testing Plan, avšak pouze v případě, že Aplikace s přidanou hodnotou je zveřejněna pro veřejný přístup a nepoužívá se ve prospěch ziskové obchodní organizace nebo orgány státní správy a samosprávy.
 - Toto omezení se nevztahuje na vzdělávací instituce v případě využití výhradně k výukovým účelům, na kvalifikované neziskové a nevládní organizace a tiskové či mediální organizace. Jednotlivci přidružení k těmto konkrétním typům organizace smí používat účty služby ArcGIS Online Development and Testing Plan ve prospěch svých přidružených organizací.

- ii. Držitelé licence k účtu Development and Testing Plan nemají povoleno vytvářet soukromé skupiny nebo se účastnit jakýchkoli soukromých skupin vytvořených držiteli licence služby ArcGIS Online for Organizations, Education Plan, ArcGIS Online for Organizations k využití neziskovými a nevládními organizacemi (NGO/NPO) nebo účtu ArcGIS Online v rámci ELA.
- g. Pro účty služby ArcGIS Online placeného Developer Plan nebo Developer and Testing Plan:
 - i. Držitel licence je oprávněn použít ve spojení se svým účtem jeden milion (1 000 000) transakcí basemap (podkladové mapy) měsíčně a jeden milion (1 000 000) transakcí geosearch (vyhledání polohy) měsíčně. Pojem „transakce“ je definován v dokumentaci na stránkách ArcGIS Resources na adrese <http://links.esri.com/agol/transactiondef>.
 - h. Držitel licence se nesmí stát držitelem licence k účtu služby ArcGIS Online pro žádnou třetí stranu nebo jejím jménem.
 - Toto omezení se nevztahuje na vzdělávací instituce, které smí získat licence pro účty služby ArcGIS Online Public Plan jménem svých registrovaných studentů, a to pouze pro účely výuky. Vzdělávací instituce smí také poskytovat přístup k jednomu účtu služby ArcGIS Online Public Plan více než jednomu (1) registrovanému studentovi, jedná-li se o použití pouze pro účely výuky.
 - i. Termíny „účet ArcGIS Online v rámci ELA“, „účet ArcGIS Online for Organizations“, „účet Developer Plan“, „účet Public Plan“, „účet Developer and Testing Plan“ a „účet Education Plan“ označují různé typy účtů služby ArcGIS Online.
- 2. Podmínky užívání služeb ArcGIS Online Services:
 - a. Služba World Geocoding Service: Držitel licence nesmí ukládat výsledky geokódování generované službou, pokud nemá účet služby ArcGIS Online.
 - b. Služba infografiky: Držitel smí data dostupná prostřednictvím této služby použít jen za účelem zobrazení. Držiteli licence je zakázáno ukládat jakákoli data dostupná prostřednictvím této služby.
- 3. Držitel licence nesmí zobrazit ani vystavit na svých externích webových stránkách více než sto (100) sestav a map produktů Esri Business Analyst Online nebo Esri Community Analyst.
- 4. Držitel licence smí vytvářet, veřejně zobrazovat a distribuovat mapy v tištěné podobě a statickém elektronickém formátu pro účely zpravodajství v souladu se všemi omezeními pro data služby ArcGIS Online stanovenými v Dodátku 2, poznámka 1.

DODATEK 4
PROGRAMY S OMEZENÝM POUŽITÍM
(E300-4)

Tento dodatek pro programy s omezeným použitím („Dodatek 4“) se vztahuje na jakéhokoli držitele licence, jehož společnost Esri nebo její autorizovaný distributor kvalifikovali k účasti na kterémkoli ze zde popsaných programů. Tento Dodatek 4 zahrnuje stávající hlavní licenční smlouvu držitele licence, pokud existuje, nebo licenční smlouvu, která je k dispozici na adrese <http://www.esri.com/legal/software-license> (dále jako „licenční smlouva“), která je do tohoto dokumentu začleněna formou odkazu. V případě rozporu s podmínkami v licenční smlouvě má přednost tento Dodatek 4. Společnost Esri si vyhrazuje právo podmínky kdykoli změnit.

<ul style="list-style-type: none">• Vzdělávací programy (1)• Grantové programy (2)	<ul style="list-style-type: none">• Jiné programy Esri pro omezené použití (3)
---	--

Poznámky

1. *Vzdělávací programy*: Držitel licence souhlasí, že bude Produkty po dobu platnosti použití pro vzdělávání užívat výhradně pro vzdělávací účely. Držitel licence Produkty nepoužije k žádnému administrativnímu účelu, pokud nezískal termínovanou licenci k administrativnímu použití. „**Administrativní použití**“ znamená administrativní činnosti, které nejsou přímo spojeny s výukou nebo vzděláváním, jako je mapování a správa majetku, facility management, demografická analýza, trasování, bezpečnost výukových prostor a analýza dostupnosti. Držitel licence nesmí Produkty užívat k vytváření příjmů nebo zisků.
2. *Grantové programy*: Držitel licence může produkty užívat pouze k nekomerčním účelům. S výjimkou kompenzace nákladů na používání a provozování Produktů držitel licence nesmí Produkty užívat k vytváření příjmů nebo zisků.
3. *Další programy společnosti Esri pro omezené užití*: Získá-li držitel licence produkty v rámci jakéhokoli programu pro omezené užití, který není uveden výše, užívání produktů držitelem licence může podléhat podmínkám stanoveným na příslušné spouštěcí stránce nebo v registračním formuláři nebo dle popisu na webové stránce společnosti Esri, což bude dodatkem k podmínkám tohoto Dodatku 4, které nejsou s tímto v rozporu. Podmínky těchto programů jsou do tohoto dokumentu začleněny ve formě odkazu.