

Výpočet pachtu pro smlouvu č. 40N15/39

Datum tisku: 3.1.2018

Spočítáno ke dni: 1.10.2018

Parcela / Díl	Skup.	Výměra [m2]	Datum přidání	Datum vydání	Počet dní	Pacht [Kč]
Vydané parcely						
Doksy u Máchova jezera						
949 0 1	5	3 032	5.6.2015	30.11.2017	60	100,99
950 0 0	5	4 618	5.6.2015	30.11.2017	60	153,81
952 0 0	5	604	5.6.2015	13.10.2017	12	4,02
953 1 0	5	1 086	5.6.2015	24.10.2017	23	13,87
956 1 0	5	620	5.6.2015	24.10.2017	23	7,92
2 871 1 0	3	20 593	5.6.2015	30.11.2017	60	685,90
2 871 4 0	2	367	5.6.2015	6.11.2017	36	7,33
						30 920
						973,84
						30 920
						973,84
Stávající parcely						
Doksy u Máchova jezera						
538 0 2	5	8 912	5.6.2015		365	1 805,75
956 5 2	5	1 031	5.6.2015		365	208,90
960 1 3	5	766	5.6.2015		365	155,21
961 1 3	5	1 217	5.6.2015		365	246,59
962 1 4	5	1 429	5.6.2015		365	289,54
2 060 1 0	2	5 644	30.11.2017		305	955,60
2 060 9 0	2	1 907	30.11.2017		305	322,88
2 598 2 4	5	646	5.6.2015		365	130,89
2 871 6 0	2	20 810	30.11.2017		305	3 523,39
2 873 12 0	2	52 526	5.6.2015		365	10 642,82
						94 888
						18 281,58
Horky u Dubé						
460 1 0	2	92 257	5.6.2015		365	23 462,80
475 1 0	2	25 030	5.6.2015		365	6 365,63
475 6 0	2	39 833	5.6.2015		365	10 130,33
						157 120
						39 958,76
Korce						
153 2 0	2	4 030	5.6.2015		365	947,78
						4 030
						947,78
						256 038
						59 188,12
CELKEM:		286 958				60 161,96

Příloha k pachtovní smlouvě č. 40N15/39ZEMĚDĚLSKÉ
DRUŽSTVO Š T Ě D R Á
náměstí Republiky 46

Variabilní symbol: 4011539

Uzavřeno: 5.6.2015

Roční pacht:

Datum tisku: 3.1.2018

Účinná od: 5.6.2015

60 133 Kč

Doksy

Katastr	Parcela	/	Díl	Skup.	Kultura	Číslo LV	Cena za ha [Kč]	Výměra [m2]	%	Pacht [Kč]
Doksy u Máchova jezera										
	538	0	2	5	0	10 002	92 100	8 912	2,2	1 805,75
	956	5	2	5	0	10 002	92 100	1 031	2,2	208,90
	960	1	3	5	0	10 002	92 100	766	2,2	155,21
	961	1	3	5	0	10 002	92 100	1 217	2,2	246,59
	962	1	4	5	0	10 002	92 100	1 429	2,2	289,54
nově z PK 950	2 060	1	0	2	7	10 002	92 100	5 644	2,2	1 143,59
část (nově z PK 94	2 060	9	0	2	7	10 002	92 100	1 907	2,2	386,40
	2 598	2	4	5	0	10 002	92 100	646	2,2	130,89
nově z p.č.2871/1	2 871	6	0	2	7	10 002	92 100	20 810	2,2	4 216,52
	2 873	12	0	2	7	10 002	92 100	52 526	2,2	10 642,82
								94 888		19 226,21
Horky u Dubé										
	460	1	0	2	2	10 002	115 600	92 257	2,2	23 462,80
	475	1	0	2	2	10 002	115 600	25 030	2,2	6 365,63
	475	6	0	2	2	10 002	115 600	39 833	2,2	10 130,33
								157 120		39 958,76
Korce										
	153	2	0	2	2	10 002	106 900	4 030	2,2	947,78
								4 030		947,78
<u>CELKEM:</u>								<u>256 038</u>		<u>60 133 Kč</u>

Informace o parcele

Okres	Česká Lípa	Obec	Doksy	
Katastrální území	628212 Doksy u Máchova jezera			
Parcela	2060/9 (30.11.2017)			
Výměra	2279 m ²			
Druh pozemku	trvalý travní porost			
Řízení	Z-4587/2017 Záznam proveden	Parcelní skupina	Katastr nemovitostí - pozemkové	
Ochrana pozemku	zemědělský půdní fond (30.11.2017)			
Mapový list	DKM			
LV	Název	Podíl		Typ práv. vztahu
10002	Státní pozemkový úřad, Cast obce:Žižkov Husinecká 1024/11a-Praha, 13000 1/1			Příslušnost hospodařit s majetkem státu
	Česká republika	1/1		Vlastnické právo

Jiné právní vztahy k pozemku

Řízení Z-4587/2017 Záznam proveden
 Název právního vztahu Změna číslování parcel
 Povinnost k parcele Parcelní číslo: 2060/9, Parcelní skupina:2, na KÚ:628212-Doksy u Máchova jezera

Řízení Z-4587/2017 Záznam proveden
 Název právního vztahu Změna výměr obnovou operátu
 Povinnost k parcele Parcelní číslo: 2060/9, Parcelní skupina:2, na KÚ:628212-Doksy u Máchova jezera

Informace o parcele

Okres	Česká Lípa	Obec	Doksy	
Katastrální území	628212 Doksy u Máchova jezera			
Parcela	2060/1 (30.11.2017)			
Výměra	5644 m ²			
Druh pozemku	trvalý travní porost			
Řízení	Z-4587/2017 Záznam proveden	Parcelní skupina	Katastr nemovitostí - pozemkové	
Ochrana pozemku	zemědělský půdní fond (30.11.2017)			
Mapový list	DKM			
LV	Název	Podíl		Typ práv. vztahu
10002	Státní pozemkový úřad, Cast obce:Žižkov Husinecká 1024/11a-Praha, 13000 1/1			Příslušnost hospodařit s majetkem státu
	Česká republika	1/1		Vlastnické právo

Jiné právní vztahy k pozemku

Řízení Z-4587/2017 Záznam proveden
 Název právního vztahu Změna číslování parcel
 Povinnost k parcele Parcelní číslo: 2060/1, Parcelní skupina:2, na KÚ:628212-Doksy u Máchova jezera

Řízení Z-4587/2017 Záznam proveden
 Název právního vztahu Změna výměr obnovou operátu
 Povinnost k parcele Parcelní číslo: 2060/1, Parcelní skupina:2, na KÚ:628212-Doksy u Máchova jezera

Informace o parcele

Okres	Česká Lípa	Obec	Doksy	
Katastrální území	628212 Doksy u Máchova jezera			
Parcela	2871/6 (30.11.2017)			
Výměra	20810 m ²			
Druh pozemku	trvalý travní porost			
Řízení	Z-4587/2017 Záznam proveden	Parcelní skupina	Katastr nemovitostí - pozemkové	
Ochrana pozemku	zemědělský půdní fond (30.11.2017)			
Mapový list	DKM			
LV	Název	Podíl		Typ práv. vztahu
10002	Státní pozemkový úřad, Cast obce:Žižkov Husinecká 1024/11a-Praha, 13000 1/1			Příslušnost hospodařit s majetkem státu
	Česká republika	1/1		Vlastnické právo

Jiné právní vztahy k pozemku

Řízení Z-4587/2017 Záznam proveden
Název právního vztahu Změna číslování parcel
Povinnost k parcele Parcelní číslo: 2871/6, Parcelní skupina:2, na KÚ:628212-Doksy u Máchova jezera

Řízení Z-4587/2017 Záznam proveden
Název právního vztahu Změna výměr obnovou operátu
Povinnost k parcele Parcelní číslo: 2871/6, Parcelní skupina:2, na KÚ:628212-Doksy u Máchova jezera

Počet parcel	3
Výměra celkem[m ²]	28733

16.04.4

Informace o pozemku

Parcelní číslo:	2060/1	
Obec:	Doksy [5614951]	
Katastrální území:	Doksy u Máchova jezera [628212]	
Číslo LV:	10002	
Výměra [m ²]:	5644	
Typ parcely:	Parcela katastru nemovitostí	
Mapový list:	DKM	
Určení výměry:	Graficky nebo v digitalizované mapě	
Druh pozemku:	trvalý travní porost	

Vlastníci, jiní oprávnění

Vlastnické právo	Podíl
Česká republika,	
Příslušnost hospodařit s majetkem státu	Podíl
Státní pozemkový úřad, Husinecká 1024/11a, Žižkov, 13000 Praha 3	

Způsob ochrany nemovitosti

Název
zemědělský půdní fond

Seznam BPEJ

Parcela nemá evidované BPEJ.

Omezení vlastnického práva

Nejsou evidována žádná omezení.

Jiné zápisy

Typ
Změna výměr obnovou operátu
Změna číslování parcel

Řízení, v rámci kterých byl k nemovitosti zapsán cenový údaj

Nemovitost je v územním obvodu, kde státní správu katastru nemovitostí ČR vykonává [Katastrální úřad pro Liberecký kraj, Katastrální pracoviště Česká Lípa](#)

Zobrazené údaje mají informativní charakter. Platnost k 03.01.2018 10:00:00.

© 2004 - 2018 [Český úřad zeměměřičký a katastrální](#), Pod sídlištěm 1800/9, Kobylisy, 18211 Praha 8
 Podání určená katastrálním úřadům a pracovištím zasílejte přímo na [jejich e-mail adresu](#).

Verze aplikace: 5.5.1 build 0

Informace o pozemku

Parcelní číslo:	2060/9	
Obec:	Doksy [5614951]	
Katastrální území:	Doksy u Máchova jezera [628212]	
Číslo LV:	10002	
Výměra [m ²]:	2279	
Typ parcely:	Parcela katastru nemovitostí	
Mapový list:	DKM	
Určení výměry:	Graficky nebo v digitalizované mapě	
Druh pozemku:	trvalý travní porost	

Vlastníci, jiní oprávnění

Vlastnické právo	Podíl
Česká republika,	
Příslušnost hospodařit s majetkem státu	Podíl
Státní pozemkový úřad, Husinecká 1024/11a, Žižkov, 13000 Praha 3	

Způsob ochrany nemovitosti

Název
zemědělský půdní fond

Seznam BPEJ

Parcela nemá evidované BPEJ.

Omezení vlastnického práva

Nejsou evidována žádná omezení.

Jiné zápisy

Typ
Změna výměr obnovou operátu
Změna číslování parcel

Řízení, v rámci kterých byl k nemovitosti zapsán cenový údaj

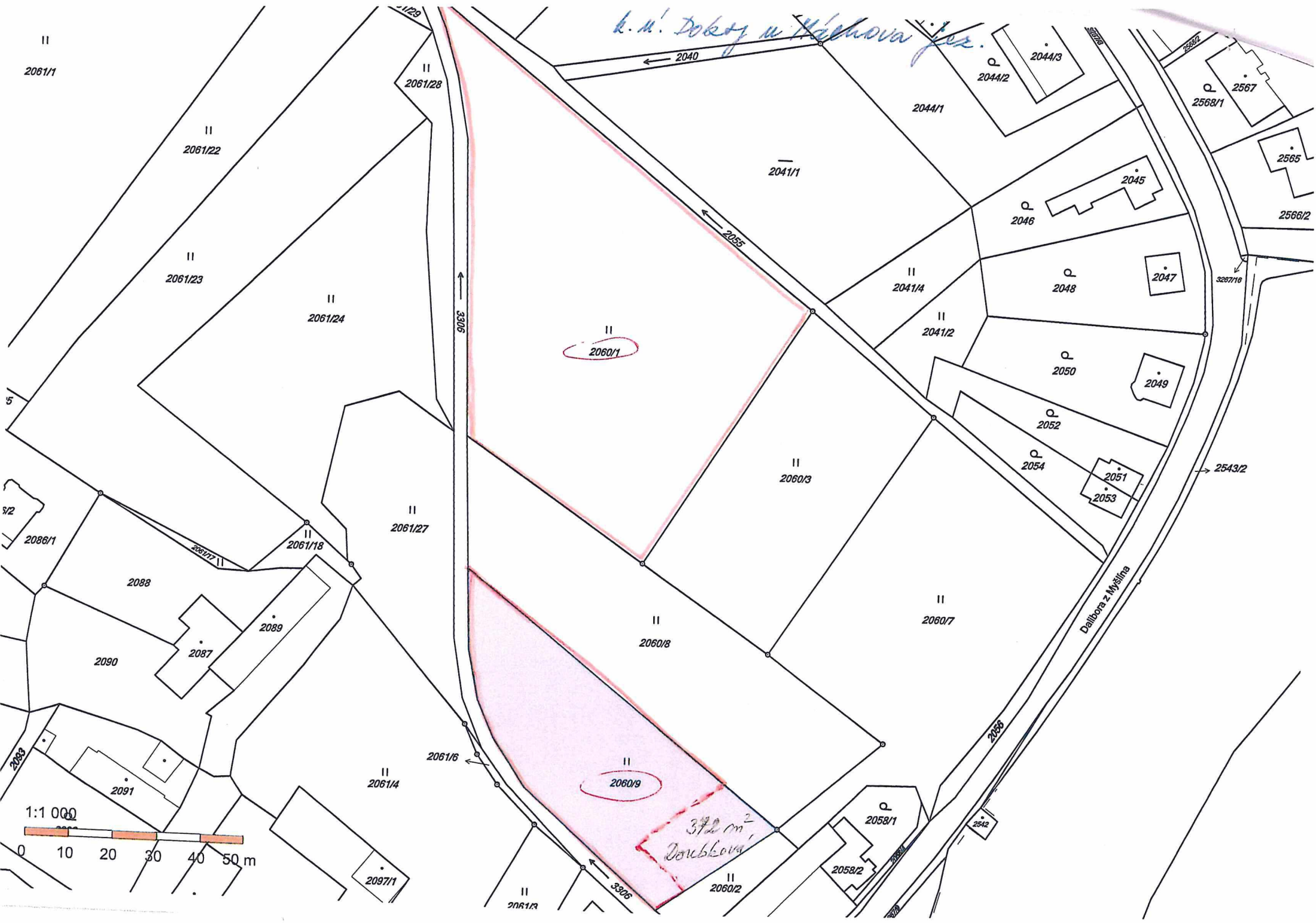
Nemovitost je v územním obvodu, kde státní správu katastru nemovitostí ČR vykonává [Katastrální úřad pro Liberecký kraj, Katastrální pracoviště Česká Lípa](#)

Zobrazené údaje mají informativní charakter. Platnost k 03.01.2018 10:00:00.

© 2004 - 2018 [Český úřad zeměměřičký a katastrální](#), Pod sídlištěm 1500/9, Kobylisy, 18211 Praha 8
 Podání určená katastrálním úřadům a pracovištím zasílejte přímo na [jejich e-mail adresu](#).

Verze aplikace: 5.5.1 build 0

k. u. Dobry u Hlohova jez.



II
2061/1

II
2061/22

II
2061/23

II
2061/24

II
2061/28

II
2061/27

II
2061/18

2088

2089

2090

2087

2091

II
2061/4

2061/6

2097/1

II
2061/3

II
2060/1

II
2060/9

*372 m²
Doubkova*

2041/1

II
2060/3

II
2060/8

II
2060/2

2044/1

II
2041/4

II
2041/2

II
2060/7

2058/1

2058/2

2044/2

2046

2048

2050

2052

2054

2045

2047

2049

2051

2053

2568/1

2567

2565

2566/2

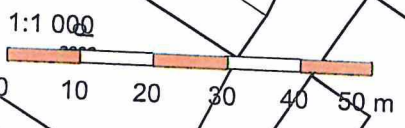
2567/18

2543/2

Dalibora z Myslina

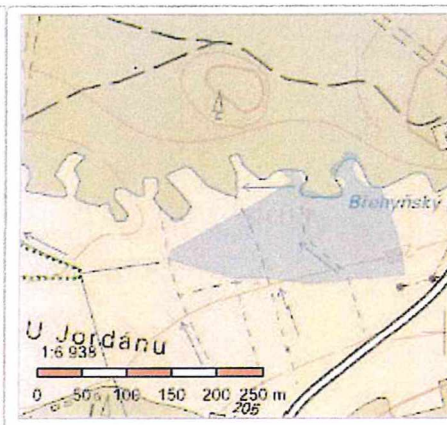
2058

2542



Informace o pozemku

Parcelní číslo:	2871/6
Obec:	Doksy [5614951]
Katastrální území:	Doksy u Máchova jezera [628212]
Číslo LV:	10002
Výměra [m ²]:	20810
Typ parcely:	Parcela katastru nemovitostí
Mapový list:	DKM
Určení výměry:	Graficky nebo v digitalizované mapě
Druh pozemku:	trvalý travní porost



Vlastníci, jiní oprávnění

Vlastnické právo	Podíl
Česká republika,	
Příslušnost hospodařit s majetkem státu	Podíl
Státní pozemkový úřad, Husinecká 1024/11a, Žižkov, 13000 Praha 3	

Způsob ochrany nemovitosti

Název
zemědělský půdní fond

Seznam BPEJ

Parcela nemá evidované BPEJ.

Omezení vlastnického práva

Nejsou evidována žádná omezení.

Jiné zápisy

Typ
Změna výměr obnovou operátu
Změna číslování parcel

Řízení, v rámci kterých byl k nemovitosti zapsán cenový údaj

Nemovitost je v územním obvodu, kde státní správu katastru nemovitostí ČR vykonává [Katastrální úřad pro Liberecký kraj, Katastrální pracoviště Česká Lípa](#)

Zobrazené údaje mají informativní charakter. Platnost k 03.01.2018 10:00:00.

© 2004 - 2018 [Český úřad zeměměřický a katastrální](#), Pod sídlištěm 1800/9, Kopylský 18211 Praha 8
Podání určená katastrálními úřady a pracovišti zasílejte přímo na [jejich e-mail adresu](#).

Verze aplikace: 5.5.1 build 0

k. n. Doboy u Máchova jez.



Kraví most

U Jordánu

