



KUJIP012Q0PI

Níže uvedeného dne, měsíce a roku spolu uzavírají podle ustanovení § 2055 a násl. zákona č. 89/2012 Sb., Občanský zákoník, ve znění pozdějších předpisů, tito účastníci

**Kraj Vysočina, se sídlem v Jihlavě, Žižkova 57, PSČ 587 33, IČ 708 90 749, DIČ CZ70890749**  
**zastoupený hejtmánem kraje MUDr. Jiřím Běhounkem,**  
**k podpisu smlouvy pověřen Ing. Libor Joukl, náměstek hejtmána pro oblast majetku,**  
**dopravy a silničního hospodářství**  
jako dárce

a

**Město Telč, IČ 002 86 745**  
**se sídlem Nám. Zachariáše z Hradce 10, Telč, PSČ 588 56**  
**zastoupené Mgr. Romanem Fabešem, starostou města**  
jako obdarovaný

tuto

## Darovací smlouvu

### Článek I.

Dárce je, ve smyslu zákona č. 157/2000 Sb., o přechodu některých věcí, práv a závazků z majetku ČR do majetku krajů, ve znění pozdějších předpisů a na základě Rozhodnutí MDS ČR č. j. 3796/01-9-KM ze dne 10. 9. 2001, výhradním vlastníkem pozemků par. č. 7416/1 a par. č. 7424/1 v k.ú. a obci Telč, které Katastrální úřad pro Vysočinu, Katastrální pracoviště Jihlava vede na listu vlastnictví č. 556.

Geometrickým plánem č. 2180-17/2015 ze dne 3. 4. 2015 se z pozemku par. č. 7416/1 odděluje díl „a“ o výměře 345 m<sup>2</sup> a část o výměře 549 m<sup>2</sup> nově označená jako pozemek par. č. 7416/10. Dále se z pozemku par. č. 7424/1 odděluje díl „b“ o výměře 77 m<sup>2</sup> a část o výměře 11 m<sup>2</sup> nově označená jako pozemek par. č. 7424/9. Díly „a“ a „b“ se slučují a vzniká pozemek par. č. 7416/8 o výměře 422 m<sup>2</sup>.

### Článek II.

Dárce touto smlouvou daruje nově vzniklé pozemky par. č. 7416/8 – ostatní plocha, ostatní komunikace o výměře 422 m<sup>2</sup>, par. č. 7416/10 – ostatní plocha, ostatní komunikace o výměře 549 m<sup>2</sup> a pozemek par. č. 7424/9 – ostatní plocha, ostatní komunikace o výměře 11 m<sup>2</sup>, vše v k.ú. a obci Telč se všemi součástmi a příslušenstvím obdarovanému.

Hodnota pozemků par. č. 7416/8 činí 29 540 Kč, par. č. 7416/10 činí 38 430 Kč a par. č. 7424/9 činí 770 Kč. Obdarovaný s tímto darem souhlasí a výše uvedené pozemky přebírá do svého výhradního vlastnictví.

### Článek III.

Dárce prohlašuje, že na původních pozemcích par. č. 7416/1 a 7424/1 v k.ú. a obci Telč, je zřízeno věcné břemeno dle Smlouvy o zřízení věcného břemene – úplatná ze dne 22. 8.

2005 s právními účinky vkladu práva ke dni 15. 9. 2005 a Smlouvy o zřízení věcného břemene – úplatná ze dne 23. 1. 2012 s právními účinky vkladu práva ke dni 12. 3. 2012. Jiná omezení vlastnických práv nebo zástavní práva na pozemcích uvedených v článku II. této smlouvy neváznou. Podpisem této smlouvy obdarovaný stvrzuje, že zná skutečný stav převáděných nemovitostí a že s ním souhlasí.

#### **Článek IV.**

Smluvní strany se dohodly, že náklady spojené se vkladem do katastru nemovitostí hradí obdarovaný.

#### **Článek V.**

Tato darovací smlouva je vyhotovena ve 3 stejnopisech, z nichž dárce i obdarovaný obdrží po 1 vyhotovení a zbývajících 1 vyhotovení je určeno pro katastrální pracoviště k založení do sbírky listin.

#### **Článek VI.**

Účastníci této smlouvy tímto navrhují Katastrálnímu úřadu pro Vysočinu, Katastrálnímu pracovišti Jihlava zapsat na list vlastnictví, kde je jako výhradní vlastník uvedeno město Telč, nemovitosti uvedené v článku II. této smlouvy.

#### **Článek VII.**

V souladu s ustanovením § 18 odst. 1 zákona č. 129/2000 Sb., o krajích, v platném znění, byl záměr darování pozemků uvedených v článku II. této smlouvy zveřejněn na úřední desce Krajského úřadu Kraje Vysočina ve dnech 20. 5. 2016 – 20. 6. 2016.

Ve smyslu ustanovení § 36 písm. a) zákona č. 129/2000 Sb., o krajích, v platném znění, rozhodlo Zastupitelstvo Kraje Vysočina usnesením č. 0301/04/2016/ZK ze dne 21. 6. 2016 o darování pozemků uvedených v článku II. této smlouvy z vlastnictví Kraje Vysočina do vlastnictví města Telč.

#### **Článek VIII.**

Přijetí daru výše uvedených pozemků bylo ve smyslu ustanovení § 85 písm. a) zákona č. 128/2000 Sb., o obcích, v platném znění, schváleno v zastupitelstvu města Telč dne 19.9.2016, usnesením číslo UZ 131-15/12/2016.

#### **Článek IX.**

Tato smlouva nabývá platnosti dnem podpisu a účinnosti dnem uveřejnění v informačním systému veřejné správy – Registru smluv.

Smluvní strany souhlasí se zveřejněním celého textu této smlouvy včetně podpisů v informačním systému veřejné správy – Registru smluv.

Smluvní strany se dohodly, že zákonnou povinnost dle § 5 odst. 2 zákona o registru smluv splní Kraj Vysočina.

## Článek X.



Účastníci této smlouvy po jejím přečtení prohlašují, že byla sepsána dle jejich pravé a svobodné vůle, nikoliv v tísní a za nápadně nevýhodných podmínek. Na důkaz toho připojují své podpisy.

V Telči dne ..... 2016 .....

17. 10. 2016  
V Jihlavě dne .....



Mgr. Roman Fabeš  
starosta



Ing. Libor Joukl  
náměstek hejtmána  
pro oblast majetku, dopravy  
a silničního hospodářství



# VÝKAZ DOSAVADNÍHO A NOVÉHO STAVU ÚDAJŮ KATASTRU NEMOVITOSTÍ


Dosavadní stav				Nový stav										
Označení pozemku parc. číslem	Výměra parcely		Druh pozemku Způsob využití	Označení pozemku parc. číslem	Výměra parcely		Druh pozemku Způsob využití	Typ stavby	Způsob určení výměry	Porovnání se stavem evidence právních vztahů			Označení dílu	
	ha	m <sup>2</sup>			ha	m <sup>2</sup>				Díl přechází z pozemku označeného v katastru nemovitostí	Dívější poz. evidenci	Číslo listu vlastnictví		Výměra dílu
		ha	m <sup>2</sup>			ha	m <sup>2</sup>			ha	m <sup>2</sup>			
st.595/1	6	48	zast. pl.	st.595/1	6	45	zast. pl.	č.p.400 rod. újm	0	st.595/1	649	6	45	
				* 7824		3	zast. pl. zast. komunikace		0	st.595/1 492/4	649 649		3 0.13 3	c d
st.595/2	6	79	zast. pl.	st.595/2	6	71	zast. pl.	č.p.399 rod. újm	0	st.595/2	667	6	71	
				* 7825		8	zast. pl. zast. komunikace		0	st.595/2	667		8	
st.639	3	71	zast. pl.	st.639	3	69	zast. pl.	č.p.185 rod. újm	2	st.639	1064	3	69	
				* 7826		1	zast. pl. zast. komunikace		2	st.639	1064		1	
st.640	4	87	zast. pl.	st.640	4	81	zast. pl.	č.p.159 rod. újm	2	st.640	1580	4	81	
				* 7827		7	zast. pl. zast. komunikace		2	st.640	1580		7	
480/2	5	27	zahrada	480/2	5	21	zahrada		2	480/2	17	5	21	
				* 480/3		6	zast. pl. zast. komunikace		2	480/2	17		6	
482/3	5	26	zahrada	482/3	5	14	zahrada		2	482/3	18	5	14	
				* 482/14		12	zast. pl. zast. komunikace		2	482/3	18		12	
492/4	14		zahrada	492/4	14		zahrada		0	492/4	649		14	
511/2	15	89	zast. pl. zast. komunikace	511/2	15	34	zast. pl.		2	511/2	10001	15	34	
				* 511/7		31	zast. pl. zast. komunikace		2	511/2	10001		31	
7385/1	57	79	zast. pl.	7385/1	57	00	zast. pl.		0	7385/1	10001	57	00	
				* 7385/3		50	zast. pl. zast. komunikace		2	7385/1	10001		50	
7416/1	1	50	zast. pl. silnice	7416/1	1	41	zast. pl.		2	7416/1	556	1	41	68
				* 7416/8		4	zast. pl. zast. komunikace		0	7416/1 7424/1	556 556		3 4	45 22
7424/1	1	52	zast. pl. silnice	7416/10	5	49	zast. pl.		2	7416/1	556	5	49	
				7424/1	1	51	zast. pl. silnice		0	7424/1	556	1	51	26
7577	2	86	zahrada	7424/9		11	zast. pl. zast. komunikace		2	7424/1	556		11	
				* 7577/1		2	zahrada		2	7577	920		2	85
7578	2	24	zahrada	* 7577/2		2	zast. pl. zast. komunikace		2	7577	920		2	
				* 7578/1		2	zahrada		2	7578	2120		2	17
				* 7578/2		7	zast. pl. zast. komunikace		2	7578	2120		7	
4 14 06				*1) 4 14 07										

Poznámka: \* Označení nových parcel a výměry jsou převzaty z nezapsaného ZPMZ 2163 z ledna 2015.

\*1) Rozdíl +1 m<sup>2</sup> mezi součtem výměr nových a dosavadních parcel vznikl po zaokrouhlení výměr nových parcel vzniklých z parcel s kódem způsobu určení 2 (bod 14.6 písmeno "a" přílohy vyhlášky číslo 357/2013 Sb. – katastrální vyhlášky)

## Výkaz údajů o bonitovaných půdně ekologických jednotkách (BPEJ) k parcelám nového stavu

Parcelní číslo podle katastru nemovitostí		Zjednodušené evidence		Kód BPEJ	Výměra		BPEJ na dílu parcely	Parcelní číslo podle katastru nemovitostí		Zjednodušené evidence		Kód BPEJ	Výměra		BPEJ na dílu parcely
ha	m <sup>2</sup>	ha	m <sup>2</sup>		ha	m <sup>2</sup>		ha	m <sup>2</sup>						
480/2				74700	5	21		7577/1				74700	2	85	
482/3				74700	5	14		7578/1				74700	2	17	
492/4				74700		14									

<h2 style="margin: 0;">GEOMETRICKÝ PLÁN</h2> <p style="margin: 0;">pro rozdělení pozemku</p>	Geometrický plán ověřil úředně oprávněný zeměměřičský inženýr:		Stojnopis ověřil úředně oprávněný zeměměřičský inženýr:		
	Jméno, příjmení: Ing. Pavel PAVLÍK		Jméno, příjmení: Ing. Růžka Ševčík		
	Číslo položky seznamu úředně oprávněných zeměměřičských inženýrů: 505/1995		Číslo položky seznamu úředně oprávněných zeměměřičských inženýrů: 575/1995		
	Dne: 3. dubna 2015      Číslo: 33/2015		Dne: 7. 4. 2015      Číslo: 35/2015		
	Náležitostmi a přesností odpovídá právním předpisům		Tento stojnopis odpovídá geometrickému plánu v elektronické podobě uloženému v dokumentaci katastrálního úřadu		
Vyhotovil: Radomil POUER – – výkon zeměměřičských činností IČO: 02033691, kancelář: Žižkova 3, Jihlava, 58601		Katastrální úřad souhlasí s očíslováním parcel.		Ověření stojnopisu geometrického plánu v listinné podobě.	
Číslo plánu: 2180-17/2015 Okres: Jihlava Obec: Telč Katastrální území: Telč Mapový list: DKM (TŘEŠŤ 2-6/13, 2-6/31 a 32)		KÚ pro Vysočinu KP Telč Ing. Iva Šádková PGP-57/2015-739 2015.04.07 09:41:16 CEST			
Dosavadním vlastníkům pozemků bylo poskytnuta možnost seznámit se v terénu s průběhem navrhovaných nových hranic, které byly označeny předepsaným způsobem: betonovými obrubnicemi, ploty, ...					

Grafická část není zveřejněna s ohledem na § 3 odst. 2 b) zákona č. 340/2015 Sb. v platném znění.