









105/18

KRAJSKÝ ÚŘAD KRAJE Vysočina

Název dokumentu:	Smlouva o dílo		
Oprávněn/pověřen k podpisu:	MUDr. Jiří Běhounek		
Schváleno:	Datum:	Č.usnesení:	
Dokument uložen u:	OddPKŽÚ		
Počet vyhotovení:	2		
Adresát:	VARS BRNO a.s.		
Smluvní částka: 1)	178378.00		
Odpovědný odbor: 2)	odbor informatiky		
Podpis zajistit do:	12.1.2018		

	Pracoviště/pracovník	Datum	Podpis	
Zpracoval:	OI/T. Mrázková	9.1.2018		
Projednáno s:				
Právní kontrola:	OddPKŽÚ / D. Jirák	9.1.2018		
Předkládá:	OI/P. Pavlínek	9.1.2018		
Potvrzení příjmu smlouvy do předběžné evidence 3)	OI/P. Pavlínek	9.1.2018		
Zodpovídá:	Příkazce operace:	OI/P. Pavlínek	9.1.2018	
	Správce rozpočtu:	OI/D. Rudíková	9.1.2018	

Poznámka:

Subjekt (IČO: 63481901), se kterým je uzavírána smlouva NENÍ nespolehlivým plátcem dle § 109 od. 3 zákona o DPH; (ověření provedl: mrazkova.t, datum ověření: 18.12.2017 09:37:00):

vytvoření a dodávka Add-In pro SW ArcGIS


Rozpočtová skladba:

Částka s DPH: 178378, Datum Od: 9.1.2018, Datum do: , Perioda: jednorázově, ODP: 6172, ORJ: 1600, ORG: 16420 POL: 6111 UZ:

1) Použije se, pokud se jedná o písemnost typu smlouvy, jejímž předmětem je peněžité plnění. Pokud je v košilce více smluv, uvede se částka souhrnná. Pokud se jedná o smlouvu, příp. smlouvy, u níž je peněžité plnění stanoveno částkou za čerpanou jednotku (např. hodinovou sazbu), uvede se částka maximálního rozsahu tohoto plnění. V případě smluv na dobu neurčitou uveďte částku jedné platby.

2) Odpovědným odborem se rozumí odbor, příp. sekce nebo samostatné oddělení, které za písemnost, její vyřízení a správu záležitosti (správu smluvního vztahu) odpovídá.

3) Potvrzuje vždy vedoucí odpovědného odboru (nenahrazuje právní kontrolu).



105/18

SMLOUVA O DÍLO

uzavřená podle § 2586 a násl. zákona č. 89/2012 Sb., občanský zákoník, ve znění pozdějších předpisů

Kraj Vysočina

se sídlem: Žižkova 57, 587 33 Jihlava
zastoupený: MUDr. Jiřím Běhounkem, hejtnanem kraje
IČO: 70890749
DIČ: CZ70890749
bankovní spojení: Sberbank CZ, a.s.
číslo účtu: 4050005000/6800
(dále jen „Objednatel“)

a

VARŠ BRNO a. s.

se sídlem: Kroftova 3167/80c, 616 00 Brno
zastoupená: Ing. Tomáš Miniberger, předseda představenstva
Ing. David Novák, člen představenstva
IČO: 63481901
DIČ: CZ63481901
bankovní spojení: Komerční banka
číslo účtu: 107-8223910227/0100
zapsaná v obchodním rejstříku vedeném Krajským soudem v Brně, oddíl B, vložka 1743
(dále jen „Zhotovitel“)

uzavírají níže uvedeného dne, měsíce a roku

tuto smlouvu:

Čl. I Účel a předmět smlouvy

1. Účelem této smlouvy je vytvoření a dodávka Add-Inu (doplňku) pro desktopový software ArcGIS Pro umožňující práci s daty Katastru nemovitostí ČR uloženými v databázi, kterou Objednatel využívá.
2. Zhotovitel se zavazuje na svůj náklad a nebezpečí ve sjednaném termínu provést vývoj Add-In (doplňku) pro desktopový software ArcGIS Pro, a to v rozsahu stanoveném Přílohou č. 1 této smlouvy (dále jen „dílo“) a Objednatel se zavazuje dokončené dílo převzít a zaplatit za něj sjednanou cenu.

Čl. II Práva a povinnosti smluvních stran

1. Zhotovitel se zavazuje provést pro Objednatele dílo specifikované v čl. I a Příloze č. 1 této smlouvy za podmínek stanovených touto smlouvou.

7

2. Smluvní strany se zavazují informovat se navzájem o všech skutečnostech, které mají, nebo by mohly mít vliv na plnění této smlouvy.
3. Smluvní strany jsou povinny poskytovat si nezbytnou součinnost k plnění této smlouvy.

Čl. III Doba a místo plnění

1. Místem plnění je sídlo Kraje Vysočina, Žižkova 57, Jihlava.
2. Zhotovitel je povinen dílo řádně dodat objednateli v termínu do 16. 2. 2018.
3. Řádné a včasné dodání předmětu této smlouvy bude potvrzeno předávacím protokolem, který bude obsahovat zhodnocení prací a soupis zjištěných vad a nedodělků s termínem pro jejich odstranění. Předávací protokol bude podepsán kontaktními osobami obou smluvních stran.
4. Objednatel je povinen dílo převzít za předpokladu, že je řádně a včas dokončené, odpovídá této smlouvě a je prosté vad a nedodělků výjimkou drobných ojedinělých vad a nedodělků, které nebrání řádnému užívání díla.

Čl. IV Kupní cena

1. Smluvní strany se dohodly, že celková cena za dílo činí **147 420,- Kč bez DPH** (slovy sto čtyřicet sedm tisíc čtyři sta dvacet korun českých), tj. 178 378,- Kč vč. 21 % DPH (slovy sto sedmdesát osm tisíc tři sta sedmdesát osm korun českých).
2. Smluvní strany se dohodly, že v případě změny zákonné sazby DPH uvedené v ceně nebudou uzavírat písemný dodatek na změnu ceny a DPH bude účtována podle předpisů platných v době uskutečnění zdanitelného plnění.

Čl. V Platební podmínky

1. Cena bude uhrazena na základě faktury - daňového dokladu vystaveného Zhotovitelem. Zhotovitelem předložená faktura bude mít splatnost 14 dnů ode dne prokazatelného doručení Objednateli.
2. Zaplacením se pro účely této smlouvy rozumí odepsání příslušné částky z účtu Objednatele ve prospěch účtu Zhotovitele. Účet Zhotovitele uvedený v záhlaví smlouvy je správcem daně (finančním úřadem) zveřejněn způsobem umožňujícím dálkový přístup ve smyslu ustanovení § 109 odst. 2 písm. c) zákona č. 235/2004 Sb., o dani z přidané hodnoty, ve znění pozdějších předpisů (dále jen „zákon o DPH“). V případě, že v době platby tento účet nebude zveřejněn u správce daně, zaplatí Objednatel cenu na jiný účet Zhotovitele, který bude zveřejněn v souladu s § 109 odst. 2 písm. c) zákona o DPH.
3. Faktura musí obsahovat náležitosti daňového dokladu podle zákona č. 563/1991 Sb., o účetnictví, ve znění pozdějších předpisů, a zákona č. 235/2004 Sb., o dani z přidané hodnoty, ve znění pozdějších předpisů.
4. Fakturu, která neobsahuje uvedené náležitosti, nebo jsou-li uvedeny nesprávně či neúplně, je Objednatel oprávněn vrátit Zhotoviteli. Při nezaplacení takto vystavené a doručené faktury není Objednatel v prodlení se zaplacením. Po doručení řádně vystavené faktury běží znovu sjednaná lhůta splatnosti.
5. Pokud se po dobu účinnosti této smlouvy Zhotovitel stane nespolehlivým plátcem ve smyslu ustanovení § 109 odst. 3 zákona o DPH, smluvní strany se dohodly, že

Objednatel uhradí DPH za zdanitelné plnění přímo příslušnému správci daně. Objednatelem takto provedená úhrada je považována za uhrazení příslušné části smluvní ceny rovnající se výši DPH fakturované Zhotoviteli.

Čl. VI Kontaktní osoby

1. Kontaktní osobou Zhotovitele je: Mgr. Filip Jung, filip.jung@vars.cz, tel. 515 514 167.
2. Kontaktní osoba Kupujícího ve věcech technických je: Ing. Lubomír Jůzl, juzl.l@kr-vysocina.cz, tel.: 564 602 161

Čl. VII Vlastnické právo a nebezpečí škody

1. Vlastnické právo ke zhotovenému dílu přechází na Objednatele jeho instalací v místě plnění. Objednatel zůstává vlastníkem díla i v případě zániku závazku z této smlouvy jinak než splněním, např. odstoupením některé ze smluvních stran od této smlouvy.
2. Nebezpečí vzniku škody na díle nese zhotovitel. Nebezpečí škody na díle přechází na Objednatele okamžikem oboustranného podpisu předávacího protokolu.

VIII. Licenční ujednání

1. Ke všem částem díla, které mají povahu autorského díla ve smyslu zákona č. 121/2000 Sb., o právu autorském, o právech souvisejících s právem autorským a o změně některých zákonů, ve znění pozdějších předpisů („autorský zákon“), a k nimž Zhotovitel má nebo mu vznikne majetkové autorské právo, poskytuje Zhotovitel objednateli licenci ke všem způsobům užití známým ke dni uzavření této smlouvy, a to s účinností ode dne přechodu vlastnického práva k věci, v níž bylo konkrétní autorské dílo zahrnuto, nejpozději však ode dne dokončení díla.
2. Licenci dle předcházejícího odstavce této smlouvy Zhotovitel uděluje Objednateli jako bezúplatnou, nevýhradní, přenosnou, na dobu trvání majetkových práv autora, v neomezeném územním rozsahu. Zhotovitel uděluje objednateli oprávnění k zapracování, sloučení nebo připojení autorských děl a jejich částí, dodaných zhotovitelem dle této smlouvy, do systémů objednatele nebo do jakýchkoliv jiných systémů dle potřeb a vůle objednatele, a dále k jakýmkoliv změnám uvedených autorských děl.

Čl. IX Odpovědnost za škodu

1. Smluvní strany odpovídají za škodu způsobenou porušením povinností vyplývajících z této smlouvy nebo z obecně závazného právního předpisu.
2. Náhrada škody se řídí § 2913 a násl. občanského zákoníku.

Čl. X Záruční podmínky

1. Zhotovitel poskytuje Objednateli na dílo řádně dodané v souladu s podmínkami této smlouvy záruku za jakost díla v délce 60 měsíců od jeho protokolárního převzetí Objednatelem. V případě, že bylo dílo předáno s drobnými vadami a nedodělky, jež nebrání řádnému užívání díla, počíná záruční doba běžet ode dne odstranění těchto vad a nedodělků.
2. Zhotovitel poskytuje záruku na celé dílo a všechny jeho součásti po celou dobu trvání záruční doby, včetně sjednaných technických parametrů.
3. Záruka se vztahuje na všechny vady, s výjimkou vad díla, které jsou způsobeny výlučně objednavatelem nebo třetími osobami, a dále které byly způsobeny po přechodu nebezpečí škody na díle vnějšími událostmi. Zhotovitel je povinen bez zbytečného odkladu nejpozději do 3 kalendářních dnů po oznámení vady objednatel zhotoviteli, dostavit se po předchozí dohodě na místo stanovené objednatel v oznámení vady, a není-li takové místo určeno, pak do sídla objednatel, za účelem projednání reklamace vad a v téže době objednateli písemně sdělit, zda jsou oznámené vady záručními vadami nebo jde o vady mimozáruční.
4. Zhotovitel je povinen záruční vady odstranit nejpozději do 10 kalendářních dnů od jejich oznámení objednatel Zhotoviteli, nebude-li mezi smluvními stranami písemně dohodnut jiný termín pro odstranění vad.
5. Pokud Zhotovitel neodstraní záruční vady ve sjednané době od jejich oznámení objednatel zhotoviteli, je objednatel oprávněn podle vlastního uvážení vadu buď sám odstranit nebo odstranit, nebo pověřit jejím odstraněním třetí osobu.

Čl. X Prodlení, sankce

1. Jestliže je Objednatel v prodlení s plněním povinností podle této smlouvy, je Zhotovitel oprávněn vyúčtovat Objednateli smluvní pokutu ve výši 0,05% z celkové ceny díla za každý i započatý den prodlení. Smluvní pokuta je splatná vždy k poslednímu dni příslušného kalendářního měsíce.
2. V případě, že je zhotovitel v prodlení s plněním povinností podle této smlouvy, je Objednatel oprávněn vyúčtovat a Zhotovitel povinen zaplatit smluvní pokutu ve výši 0,05% z celkové ceny díla započatý den prodlení. Smluvní pokuta je splatná vždy k poslednímu dni příslušného kalendářního měsíce.
3. Zhotovitel odpovídá za veškeré škody a nemajetkové újmy, které vzniknou objednateli v důsledku porušení této smlouvy Zhotovitelem. Zhotovitel je povinen nahradit takto vzniklou škodu a nemajetkovou újmu v plném rozsahu, včetně případných sankcí udělených Objednateli orgány veřejné moci, jejichž příčinou bylo porušení povinností Zhotovitele dle této smlouvy.

Čl. XI Platnost a změna smlouvy

1. Tato smlouva nabývá platnosti dnem podpisu a účinnosti dnem zveřejnění v informačním systému veřejné správy – Registru smluv.
2. Platnost smlouvy lze ukončit písemnou dohodou podepsanou oprávněnými zástupci obou smluvních stran.

3. Obsah Smlouvy může být měněn jen dohodou stran smluvních, a to vždy jen vzestupně číslovanými písemnými dodatky podepsanými oprávněnými osobami smluvních stran.
4. Kterákoliv ze smluvních stran je oprávněna tuto smlouvu vypovědět, a to bez udání důvodů. Výpovědní lhůta činí 2 měsíce a začíná běžet první den měsíce následujícího po prokazatelném doručení výpovědi druhé smluvní straně.
5. Objednatel má právo vypovědět tuto smlouvu v případě, že v souvislosti s plněním účelu této smlouvy dojde ke spáchání trestného činu. Výpovědní doba činí 3 dny a začíná běžet dnem následujícím po dni, kdy bylo písemné vyhotovení výpovědi doručeno zhotoviteli.

Čl. XII Závěrečná ustanovení

1. Výběr Prodávajícího byl proveden v souladu s Pravidly Rady Kraje Vysočina pro zadávání veřejných ze dne 15. 5. 2017.
2. Zhotovitel prohlašuje, že se před uzavřením smlouvy nedopustil v souvislosti se zadávacím řízením sám nebo prostřednictvím jiné osoby žádného jednání, jež by odporovalo zákonu nebo dobrým mravům nebo by zákon obcházelo, zejména že nenabízel žádné výhody osobám podílejícím se na zadání veřejné zakázky, na kterou s ním kupující uzavřel smlouvu, a že se zejména ve vztahu k ostatním uchazečům nedopustil žádného jednání narušujícího hospodářskou soutěž.
3. Vzhledem k veřejnoprávnímu charakteru Objednatele Zhotovitel výslovně prohlašuje, že je s touto skutečností obeznámen a souhlasí se zveřejněním smluvních podmínek obsažených v této smlouvě v rozsahu a za podmínek vyplývajících z příslušných právních předpisů, zejména zákona č. 106/1999 Sb., o svobodném přístupu k informacím, ve znění pozdějších předpisů.
4. Vztahy smluvních stran touto smlouvou blíže neupravené se řídí příslušnými ustanoveními občanského zákoníku s přihlédnutím k příslušným ustanovením autorského zákona.
5. Smlouva se vyhotovuje ve dvou stejnopisech, z nichž každá smluvní strana obdrží po jednom.
6. Zhotovitel výslovně souhlasí se zveřejněním celého textu této smlouvy, včetně podpisů, v registru smluv dle zákona č. 340/2015 Sb., o registru smluv, ve znění pozdějších předpisů. Smlouvu v Registru
7. Nedílnou součástí této smlouvy je **Příloha č. 1 – Popis předmětu smlouvy.**
8. Smluvní strany prohlašují, že si tuto smlouvu před jejím podpisem přečetly, s jejím obsahem souhlasí, že smlouva je v souladu s jejich svobodnou vůlí a smlouvu nepodepisují v tísní a za nápadně nevýhodných podmínek. Na důkaz toho připojují své podpisy.

V Brně dne 8.1.2018

za Zhotovitele
Ing. Tomáš Miniberger
předseda představenstva

Ing. David Novák
člen představenstva

V Jihlavě dne 12.1.2018

Za Objednatele
MUDr. Jiří Běhounek

Kraj Vysočina
Žižkova 57, 587 33 Jihlava

27

Příloha č. 1 – Popis předmětu smlouvy

Předmětem smlouvy je vytvoření a dodávka Add-Inu (doplňku) pro desktopový software ArcGIS Pro od společnosti Esri. Tento Add-In bude umožňovat dotazy do databáze KN (katastru nemovitostí) od T-mapy spol. s r.o., kterou Objednatel využívá. Součástí dodávky je i uživatelská a systémová dokumentace.

1. ArcGIS Pro

ArcGIS Pro je další vývojový stupeň desktopového GIS společnosti Esri. Je založen na 64bitové architektuře, podporuje vícejádrové procesory i možnosti současných grafických karet a její pracovní prostředí je přepracované podle moderních trendů. V blízké budoucnosti plně nahradí stávající SW ArcMap a ArcCatalog.

2. Popis funkčnosti Add-Inu pro Katastr nemovitostí

V rámci dodávky bude vytvořen Add-In (doplněk) „Vyhledávání v KN“ pro program ArcGIS Pro jež bude sloužit vyhledávání nad daty KN v „nové“ databázi ISKN od T-mapy spol. s r.o.

Předpokladem je, že Add-In bude komunikovat s WebSOE pro Katastr nemovitostí aktuálně nasazeném na mapovém serveru Kraje Vysočina. Výhodou tohoto postupu bude, že uživatel nebude potřebovat přímé připojení do databáze, ale bude komunikovat přes aplikační mapový server ArcGIS.

Funkce a rozhraní nástroje budou následující:





První bude volba, zda se mají vyhledávat parcely nebo budovy:

Typ hledání: Parcely Budovy

Parcely bude možné vyhledávat zadáním hodnot do polí:

- Katastrální území a číslo parcely
- Vlastník a jiný oprávněný
- List vlastnictví
- Druh pozemku
- IČO
- Budovy bude možné vyhledávat zadáním hodnot do polí:
- Obec a číslo budovy
- Katastrální území a číslo budovy
- Vlastník a jiný oprávněný

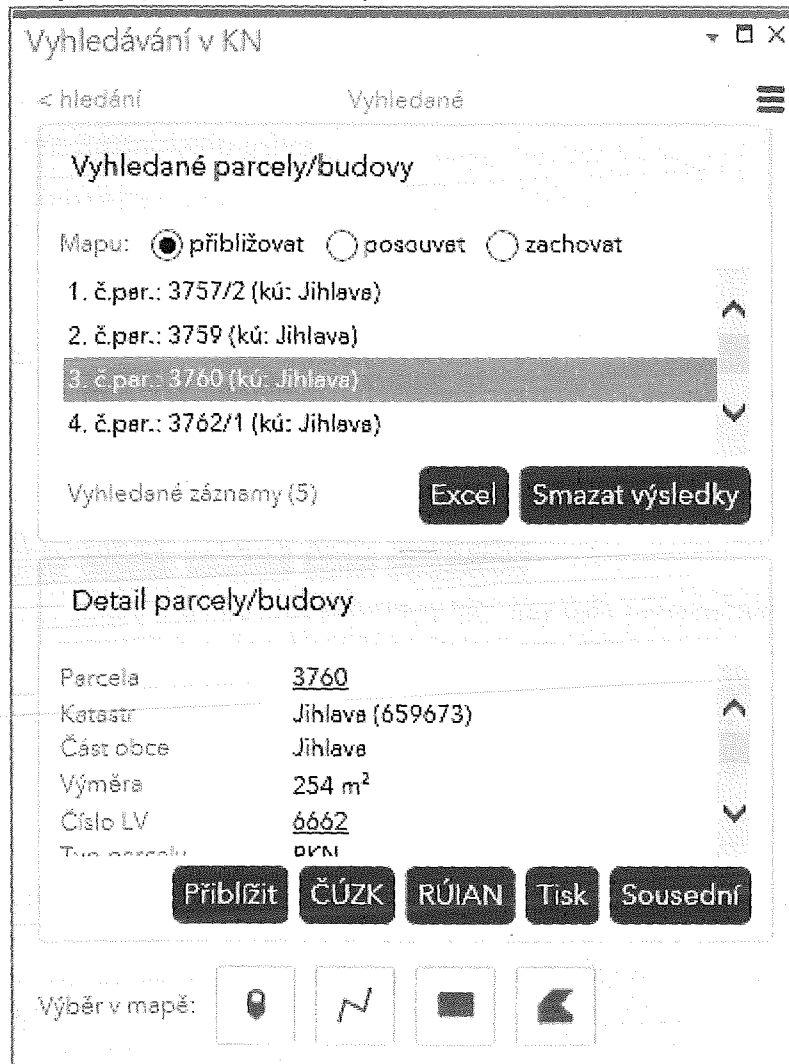
Výběr parcel nebo budov bude možné dělat i kreslením v mapě pomocí:

Výběr v mapě:    

- Bodu – kliknutím do mapy se vyhledá parcela/budova
- Linie – vykreslením linie se vyhledají parcely/budovy
- Obdélníku – vykreslením obdélníku v mapě se vyhledají parcely/budovy nacházející se v zadané oblasti

- Polygonu – vykreslením polygonu v mapě se vyhledají parcely/budovy nacházející se v zadané oblasti

Vyhledané záznamy se zobrazí ve výsledcích na další straně okna nástroje. Zde bude tabulkový výpis nalezených parcel/staveb s možností smazání výsledků a exportu nalezených objektů do formátu pro Microsoft Excel.



Obr. 1: Ukázka možného rozvržení rozhraní nástroje (zobrazení výsledků hledání)

Vyhledané záznamy se také zobrazí v mapovém okně a to formou nové vrstvy prvků.

Kliknutím na jeden z vyhledaných záznamů se zobrazí podrobné informace k parcele nebo budově. Tyto podrobné informace budou obsahovat aktivní odkazy na související prvky (u budovy parcela, u všech záznamů list vlastnictví). Kliknutí na odkaz upraví obsah vyhledaných záznamů, tedy například zobrazí všechny parcely zapsané na listu vlastnictví.

O parcele budovy budou zobrazeny tyto informace:

- Číslo
- Katastr
- Výměra
- Číslo LV

- Typ parcely
- Mapový list
- Určení výměry
- Druh pozemku
- Typ stavby
- Využití stavby
- Vlastníci, jiní oprávnění
- Způsob ochrany nemovitosti
- Seznam BPEJ
- Omezení vlastnického práva

Uživatel bude mít dále možnost nastavit, jakým způsobem se bude chovat zobrazení mapy po kliknutí na řádek ve vyhledaných záznamech. Možnosti budou:

Mapu: přiblížovat posouvat zachovat

- Přiblížovat: změni měřítko i rozsah mapy
- Posouvat: zachová měřítko
- Zachovat: zachová nastavené měřítko a rozsah mapy.

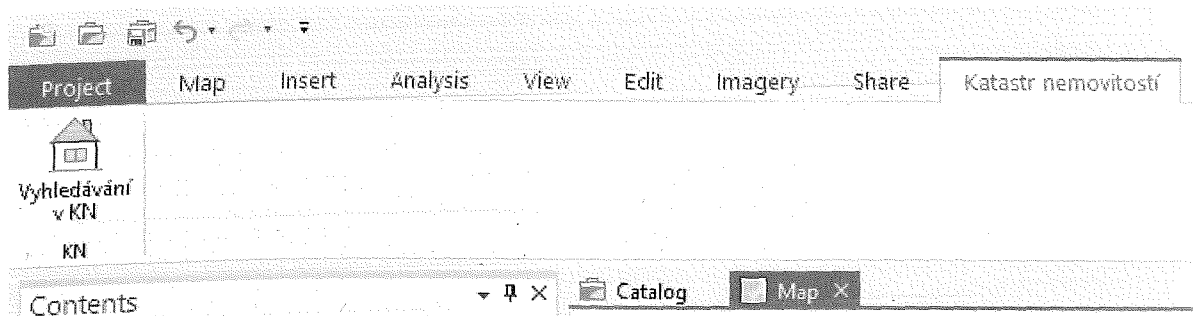
- U vybraného záznamu budou následující možnosti:

Přiblížit **ČÚZK** **RÚIAN** **Tisk** **Sousední**

- Přiblížit - změni měřítko i rozsah mapy tak, aby byla parcela/budova viditelná
- ČÚZK – zobrazí parcelu v Nahlížení do katastru nemovitostí
- RÚIAN - zobrazí detail parcely ve Veřejném dálkovém přístupu
- Tisk - zobrazí podrobné informace a ve formátu vhodném pro tisk
- Sousední - zobrazí v mapě a seznamu sousední parcely k parcele vybrané.

3. Způsob a výhody integrace nástroje do ArcGIS Pro

Integrace nástroje bude přímo do rozhraní ArcGIS Pro a to formou příkazu, který bude možné integrovat do používané „Ribbon“ lišty. Tlačítko pro vyvolání nástroj bude možné přidat do zvláštní záložky (Tab) nebo přidat do již existující pro snadnější přístup.



Obr. 2: Ukázka možného integrace nástroje do rozhraní ArcGIS Pro

Nástroj samotný bude realizovaný pomocí dokovatelného okna (Pane), která bude obsahovat formulář pro vytváření dotazů a také bude zobrazovat výsledky. Výstupy hledání provedených v nástroji budou také zakomponovány do rozhraní ArcGIS Pro a to formou vrstev prvků. Tento přístup uživateli umožní spravovat výsledky také v

Tabulce obsahu (Contents), včetně jejich symbologie, ale především umožní jejich následné přímé použití v dalších nástrojích ArcGIS Pro. Tím jsou především exportní a analytické geoprocessingové nástroje. Bude tak možné pomocí nativních nástrojů vyhledaná data exportovat přímo například do Shapefile či CAD výkresů.

4. Způsob dodávky

Dodací lhůta pro vytvoření výše popsaného Add-Inu pro ArcGIS Pro je do 16. 2. 2018, přičemž do 10ti dní od podpisu smlouvy obdrží Objednatel prototyp nástroje s návrhem základního uživatelského rozhraní k připomínkám.