

CHVALŠINY



0,0

0,1

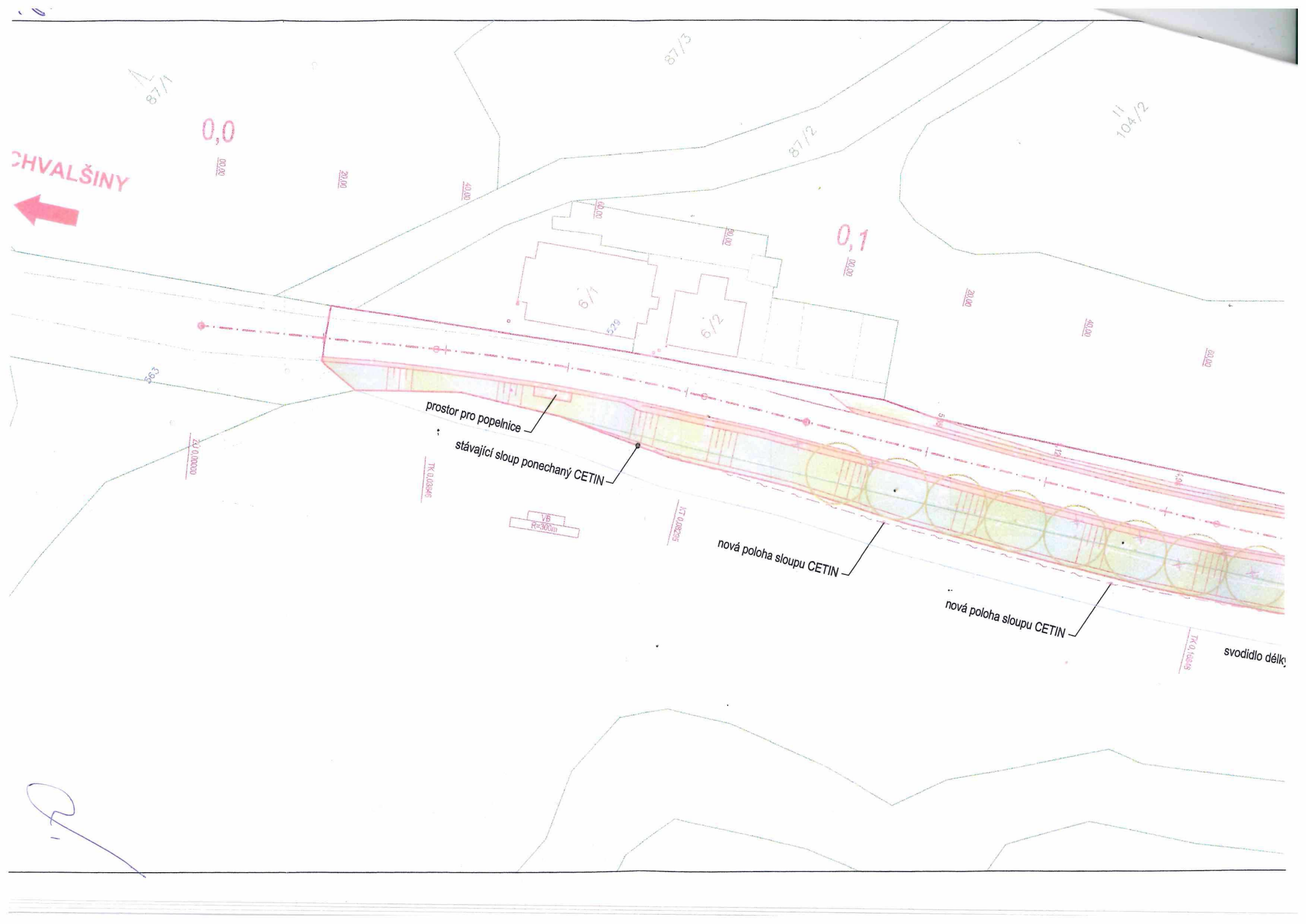
prostor pro popelnice

stávající sloup ponechaný CETIN

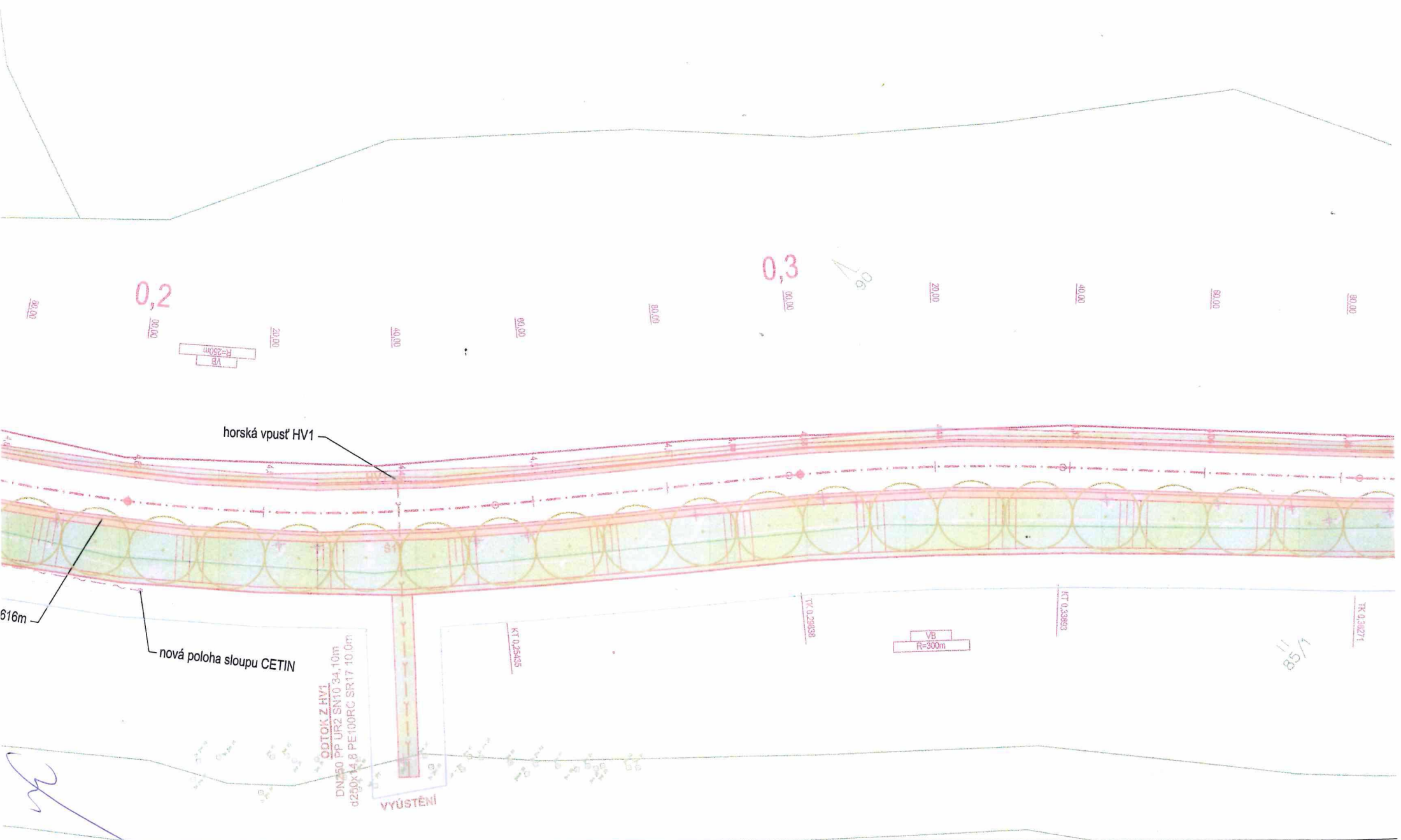
nová poloha sloupu CETIN

nová poloha sloupu CETIN

svodidlo délky



11



0,2

0,3

horská vpusť HV1

616m

nová poloha sloupu CETIN

ODTOK Z HV1  
 DN250 PP UR2 SN10 34,10m  
 d250x14,8 PE100RC SR17 10,0m

VYÚSTĚNÍ

KT 0,25455

VB  
R=300m

KT 0,33983

85/1

TK 0,30271

Handwritten signature

87

0,4

0,5

0,6

VB  
R=550m

VB  
R=500m

horská vpust HV2

Potoč

ODTOK Z HV2  
KOT. 0,44716  
DN250 PP UR2 SN10 AT 40m  
d250x14,8 PE100RC SK17 10,0m

VYÚSTĚNÍ

VB  
R=300m

KT 0,54680

TK 0,57233

KT 0,59221

Chvalšinský potok

81

11  
65/3

III/1599

0,7

20,00

40,00

60,00

80,00

100,00

120,00

140,00

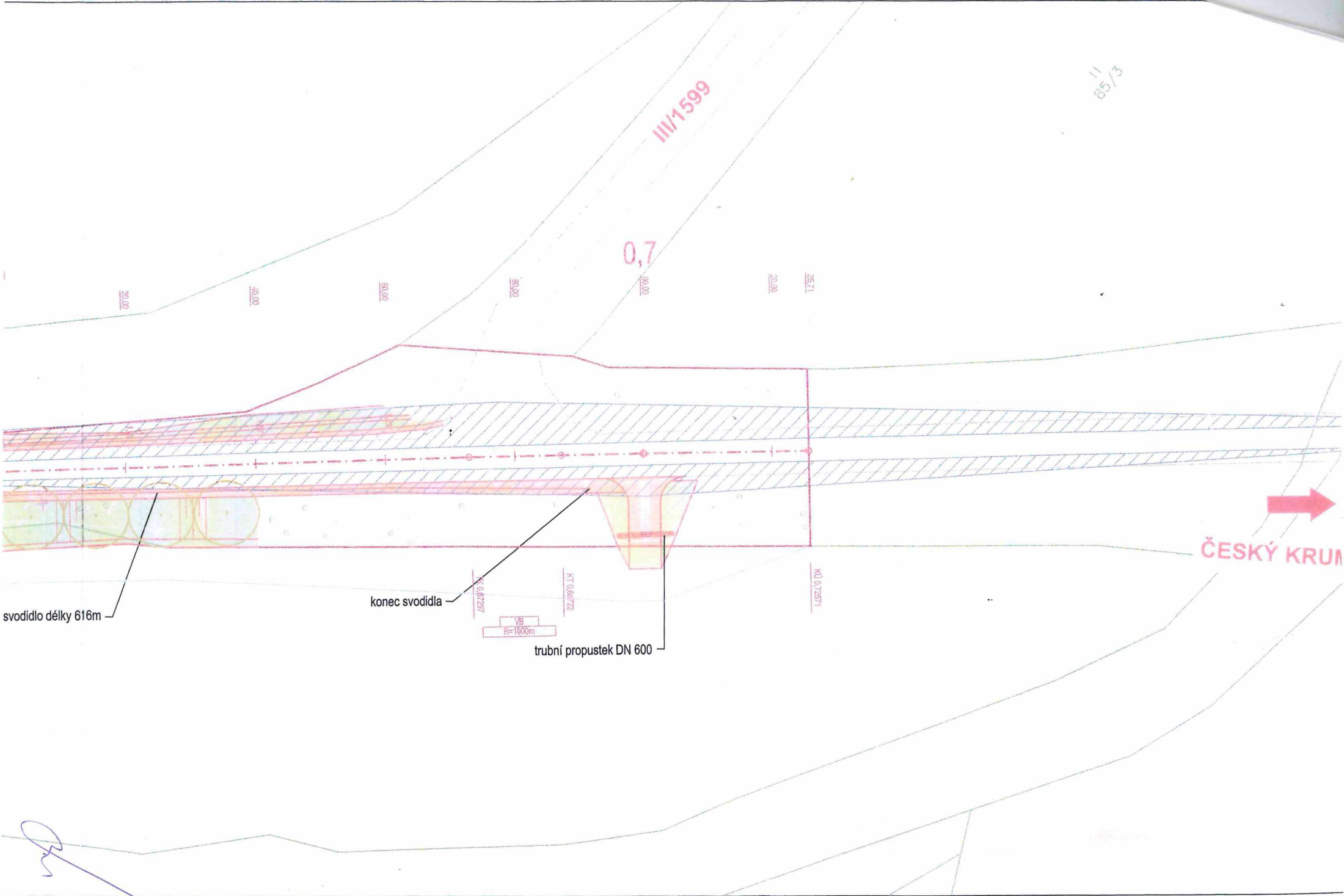
svodidlo délky 616m

konec svodidla

trubní propustek DN 600

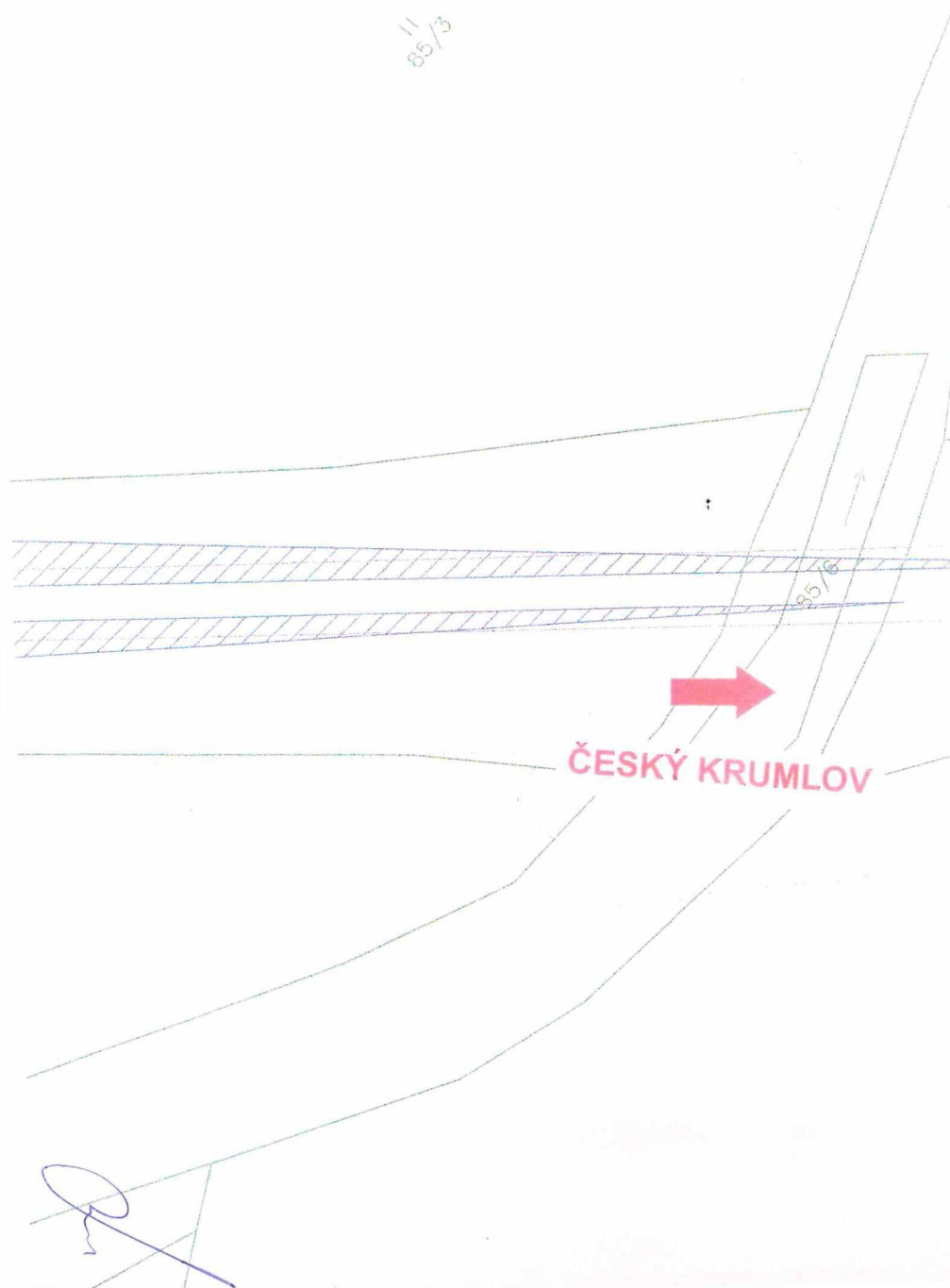
VB  
R=1000m

ČESKÝ KRUM





4  
AP



### LEGENDA:

#### stávající inženýrské sítě

Sdělovací kabel ve správě CETIN

kabelové vedení NN ve správě E.ON

kabelové vedení VN ve správě E.ON

Vodovod ve správě obce Kájov

Zatrubněné vodní toky ve správě Povodí Vltavy

#### nové inženýrské sítě

Sděl. kabel ve správě CETIN

Sloup ve správě CETIN

Odvodnění komunikace

#### plochy

nebezpečná krajnice

sjezd

silniční těleso

rozhledové poměry

stávající strom

stávající strom určený pro kácení

hrany vozovky, zemního tělesa


vodorovné značení


trvalý zábor

dočasný zábor

hranice parcel



OBJEDNATEL:		<b>JIHOČESKÝ KRAJ</b> U Zimního stadionu 1952/2, České Budějovice, 37076 IČ: 708 90 650, DIČ: CZ 708 90 650
-------------	---	---

ZHOTOVITEL:		<b>AKIPROJEKT s.r.o.</b> Boženy Němcové 12/2, České Budějovice, 37001 IČ: 027 73 961, DIČ: CZ 027 73 961
-------------	---	--

HLAVNÍ INŽENÝR	ING. MARTIN JÁCHYM	
KRESLIL	ING. MARTIN JÁCHYM	

NÁZEV AKCE	DATUM PROJEKTU	únor 2017
<b>ÚSEK SIL. II/166, ZEJMÉNA ZATÁČKA U OBCE KŘENOV</b>	ČÍSLO ZAKÁZKY	2016-40
	STUPĚŇ PROJEKTU	DŮR
VÝKRES:	MĚŘÍTKO	Č. VÝKRESU
SITUACE ÚSEK 3		Č. PARÉ