

**Příloha k pachtovní smlouvě č. 94N17/30**

VŠEZEP s.r.o.

Variabilní symbol: 9411730

Uzavřeno: 21.12.2017

Roční pacht:

Hájek 35

Datum tisku: 11.12.2017

Účinná od: 1.1.2018

17 886 Kč

Kdyně

Katastr	Parcela	/	Díl	Skup.	Kultura	Číslo LV	Cena za ha [Kč]	Výměra [m <sup>2</sup> ]	%	Pacht [Kč]
<b>Klíčov u Mrákova</b>										
	4 021	0	0	2	7	10 002	27 100	1 113	2,2	66,36
								<b>1 113</b>		<b>66,36</b>
<b>Myslív u Všerub</b>										
	10 14	0	2	7	10 002	54 100	159	2,2	18,92	
	10 19	0	2	7	10 002	54 100	177	2,2	21,07	
část	48 0	0	2	14	10 002	54 100	232	2,2	27,61	
	71 1	0	2	7	10 002	54 100	5 300	2,2	630,81	
	71 6	0	2	7	10 002	54 100	257	2,2	30,59	
	71 7	0	2	7	10 002	54 100	34	2,2	4,05	
	71 16	0	2	7	10 002	54 100	1 078	2,2	128,30	
	73 0	0	2	2	10 002	54 100	7 819	2,2	930,62	
	79 1	0	2	7	10 002	54 100	3 443	2,2	409,79	
	79 9	0	2	7	10 002	54 100	8 750	2,2	1 041,43	
	102 7	0	2	2	10 002	54 100	634	2,2	75,46	
	102 9	0	2	2	10 002	54 100	1 515	2,2	180,32	
	102 10	0	2	2	10 002	54 100	3 263	2,2	388,36	
	102 16	0	2	2	10 002	54 100	246	2,2	29,28	
	102 19	0	2	2	10 002	54 100	174	2,2	20,71	
	239 1	0	2	7	10 002	54 100	10 393	2,2	1 236,97	
	273 1	0	2	2	10 002	54 100	215	2,2	25,59	
přístup na pole	273 3	0	2	14	10 002	54 100	23	2,2	2,74	
char.orná	273 13	0	2	14	10 002	54 100	15	2,2	1,79	
	276 1	0	2	2	10 002	54 100	1 147	2,2	136,52	
	277 1	0	2	2	10 002	54 100	13 058	2,2	1 554,16	
char.orná	286 2	0	2	14	10 002	54 100	3 678	2,2	437,76	
	304 2	0	2	2	10 002	54 100	11 016	2,2	1 311,12	
	325 0	0	2	7	10 002	54 100	1 548	2,2	184,24	
	329 1	0	2	7	10 002	54 100	827	2,2	98,43	
	329 16	0	2	7	10 002	54 100	81	2,2	9,64	
	369 1	0	2	2	10 002	54 100	13 664	2,2	1 626,29	
	369 2	0	2	7	10 002	54 100	2 930	2,2	348,73	
	369 9	0	2	2	10 002	54 100	213	2,2	25,35	
	369 18	0	2	2	10 002	54 100	35	2,2	4,17	
	369 19	0	2	2	10 002	54 100	15	2,2	1,79	
	375 2	0	2	2	10 002	54 100	607	2,2	72,25	
	375 3	0	2	2	10 002	54 100	436	2,2	51,89	
	379 2	0	2	2	10 002	54 100	61	2,2	7,26	
	551 0	0	2	7	10 002	54 100	1 215	2,2	144,61	
char.orná	666 0	0	2	14	10 002	54 100	2 767	2,2	329,33	
char.orná	701 4	0	2	14	10 002	54 100	1 609	2,2	191,50	
přístup na pole	701 5	0	2	14	10 002	54 100	124	2,2	14,76	
char.TTP	701 6	0	2	14	10 002	54 100	459	2,2	54,63	
char.orná	707 4	0	2	14	10 002	54 100	95	2,2	11,31	
char.orná	749 0	0	2	14	10 002	54 100	660	2,2	78,55	
část	750 0	0	2	14	10 002	54 100	139	2,2	16,54	
char.orná	753 0	0	2	14	10 002	54 100	72	2,2	8,57	
část, char.orná	760 10	0	2	14	10 002	54 100	386	2,2	45,94	

**Příloha k pachtovní smlouvě č. 94N17/30**

VŠEZEP s.r.o.

Variabilní symbol: 9411730

Uzavřeno: 21.12.2017

Roční pacht:

Hájek 35

Datum tisku: 11.12.2017

Účinná od: 1.1.2018

17 886 Kč

Kdyně

Katastr	Parcela	/	Díl	Skup.	Kultura	Číslo LV	Cena za ha [Kč]	Výměra [m2]	%	Pacht [Kč]
část, char.orná	760	11	0	2	14	10 002	54 100	110	2,2	13,09
část, char.orná	760	26	0	2	14	10 002	54 100	59	2,2	7,02
									<b>100 738</b>	<b>11 989,86</b>

**Srubby na Šumavě**

char.orná	70	6	0	2	0	10 002	40 900	44 594	2,2	4 012,57
char.orná	209	1	0	2	14	10 002	40 900	8 215	2,2	739,19
									<b>52 809</b>	<b>4 751,76</b>

**Všeruby u Kdyně**

char.orná	363	12	0	2	14	10 002	38 100	669	2,2	56,08
char.orná	363	57	0	2	14	10 002	38 100	92	2,2	7,71
	451	2	0	2	7	10 002	38 100	363	2,2	30,43
	550	3	0	2	2	10 002	38 100	2 491	2,2	208,80
část, char.TTP	1 434	0	0	2	14	10 002	38 100	3 177	2,2	266,30
char.orná	1 515	0	0	2	14	10 002	38 100	265	2,2	22,21
část	1 556	0	0	2	7	10 002	38 100	1 743	2,2	146,10
část	1 557	0	0	2	7	10 002	38 100	656	2,2	54,99
část	1 563	0	0	2	7	10 002	38 100	341	2,2	28,58
char.TTP	1 602	0	0	2	14	10 002	38 100	202	2,2	16,93
char.TTP	1 627	0	0	2	14	10 002	38 100	2 867	2,2	240,31
									<b>12 866</b>	<b>1 078,44</b>

**CELKEM:****167 526****17 886 Kč**



č.ú. 150/část

502

430/2

430/3

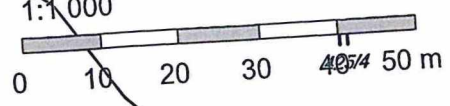
749

750

430/1

II  
425/5

1:1 000



n.č. Myslív u vserub, pozemek č. 760/10, část

# Myslív

⊕  
760/9

760/4

⊕  
760/10

⊕  
760/20

⊕  
760/15

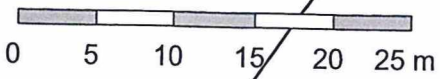
369/18

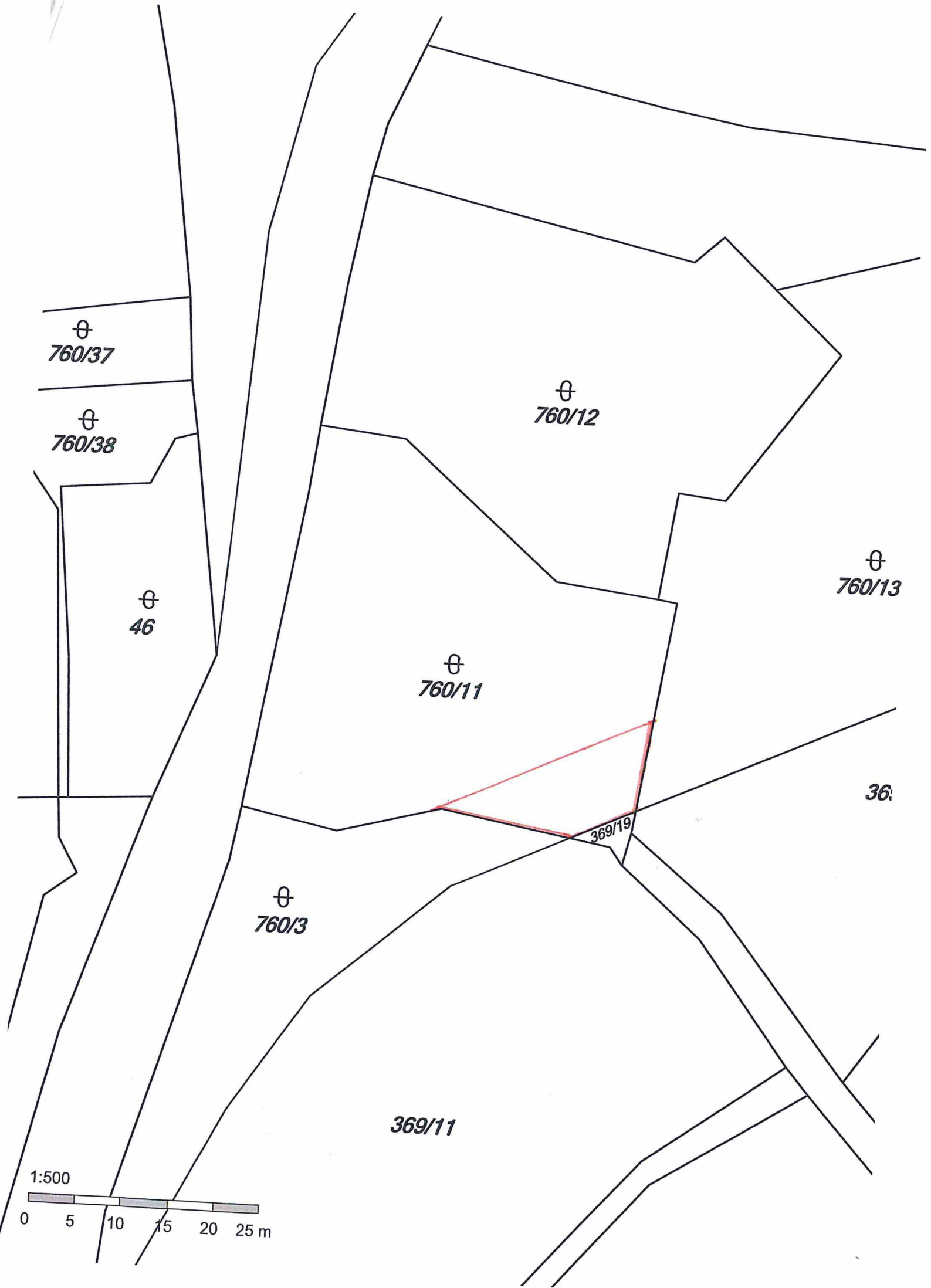
⊕  
760/13

369/21

369/29

369/20  
1:500





⊕  
760/37

⊕  
760/38

⊕  
46

⊕  
760/12

⊕  
760/11

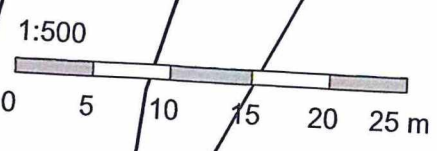
⊕  
760/13

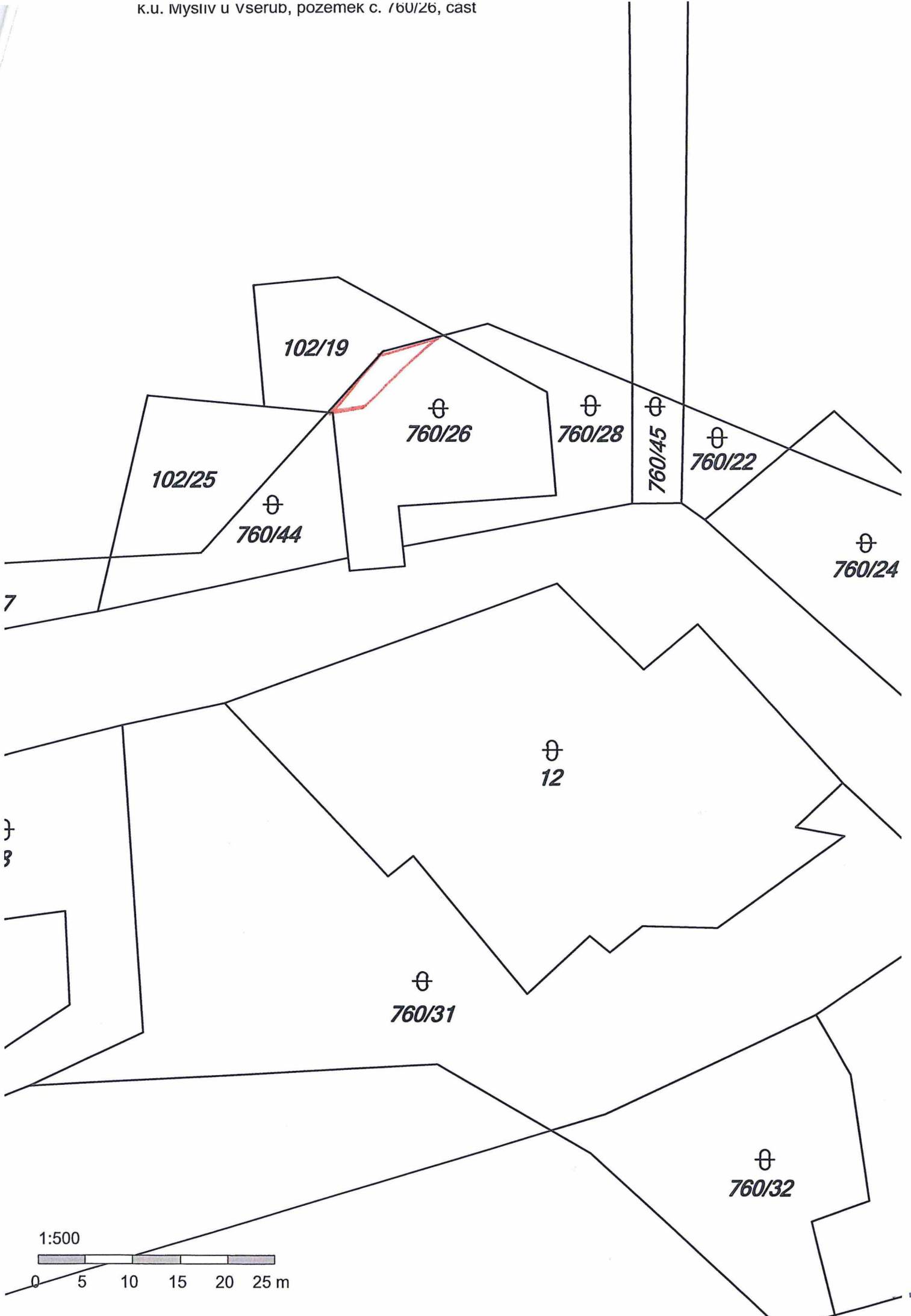
⊕  
760/3

369/19

36

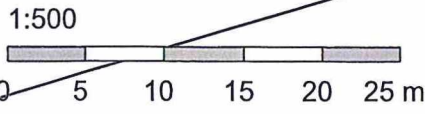
369/11



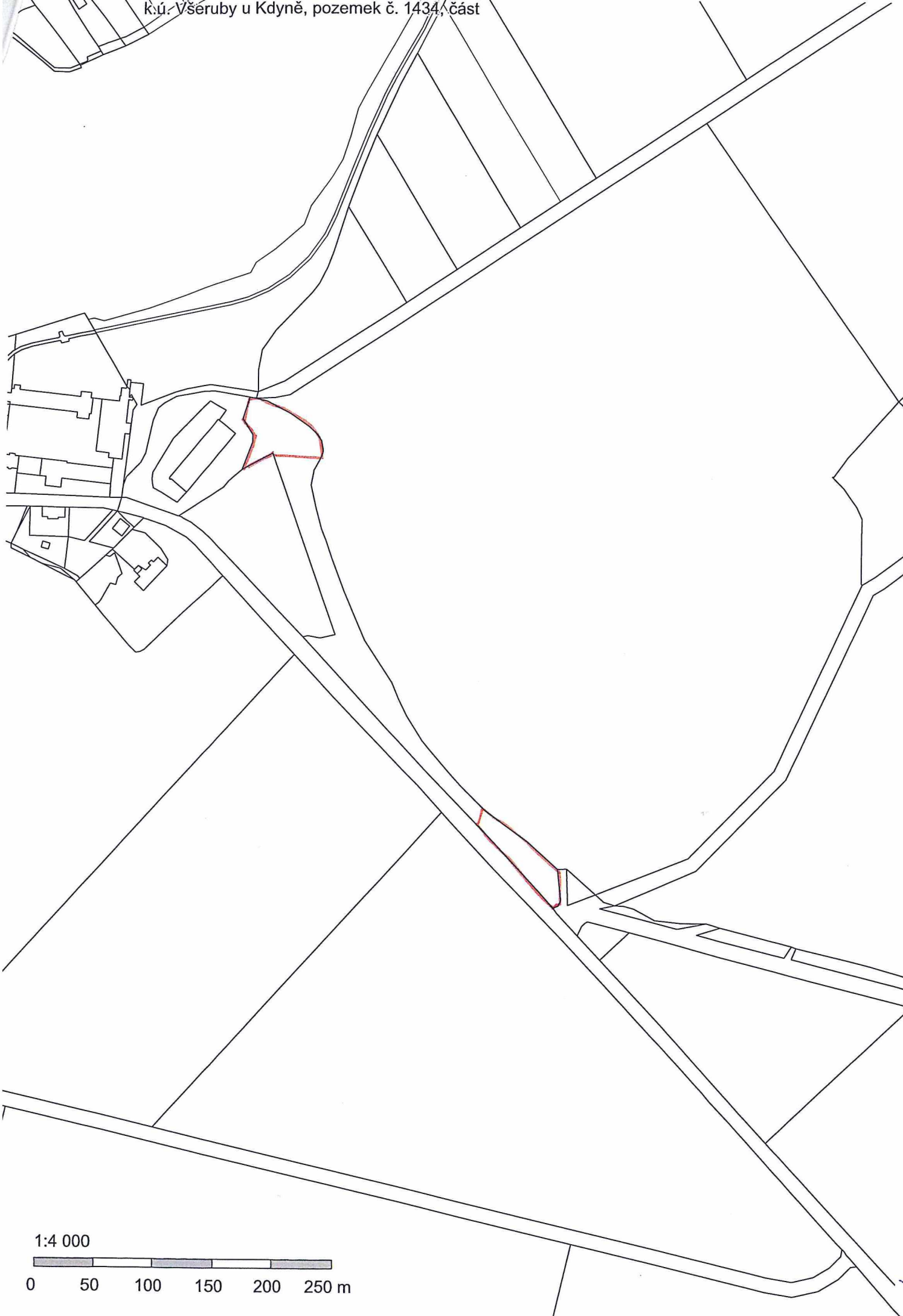


7


3  
8



k.ú. Všeruby u Kdyně, pozemek č. 1434, část



1:4 000



k.ú. Všeruby u Kdyně, p. č. 1556, 1557, 1563, části

