VÝKAZ DOSAVADNÍHO A NOVÉHO STAVU ÚDAJŮ KATASTRU NEMOVITOSTÍ

Dosavadní stav				Nový stav											
Označení pozemku parc. číslem	Výměra parcely		Druh pozemku / Způsob využití	Označení pozemku parc. číslem	Výměra parcely		Druh pozemku / Způsob využití	Typ stavby / Způsob využití	Způs. určení výměr	Porovnání se stavem evidence právních vztahů: Díl přechází z pozemku označeného v katastru nemovitostí	dřívější poz. evidenci	Číslo listu vlastnictví	Výměra dílu		Označení dílu
	ha	m²			ha	m²							ha	m²	
752/1										752/1		11127			
752/110										752/110		3618			

Druh věcného břemene : právo dle listiny
Oprávněný : dle listiny

Přehled kladu

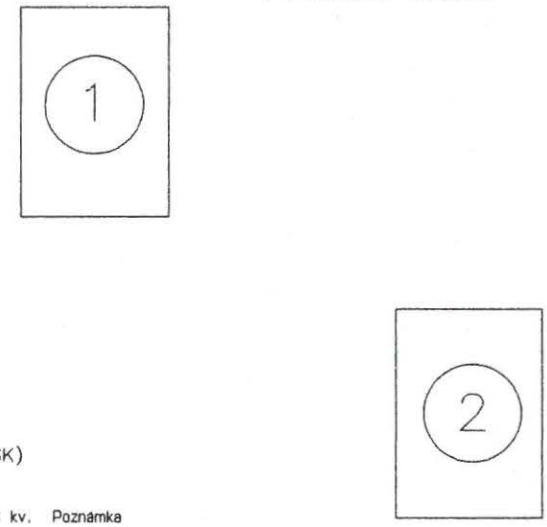

Seznam souřadnic (S-JTSK)

Číslo bodu	Souřadnice pro zápis do KN Y	X	Kód kv.	Poznámka
k.ú. Opava-Předměstí (711578)				
4759-118	496182.91	1088502.88	3	
4759-119	496181.52	1088504.16	3	
4759-120	496181.66	1088504.54	3	
4759-160	496036.35	1088636.26	3	
4759-161	496034.86	1088637.65	3	
4759-226	496182.15	1088505.07	6	
4759-227	496183.67	1088503.70	6	
4759-230	496035.35	1088638.17	6	
4759-231	496036.86	1088636.81	6	
1	496183.14	1088503.13	6	

PŘÍLOHA č. 1 (MMOPPOOEOCUI)

GEOMETRICKÝ PLÁN pro *vymezení rozsahu věcného břemene k části pozemku*	Geometrický plán ověřil úředně oprávněný zeměměřický inženýr:	Stejnopis ověřil úředně oprávněný zeměměřický inženýr:
	Jméno, příjmení: [redacted]	Jméno, příjmení: [redacted]
	Číslo položky seznamu úředně oprávněných zeměměřických inženýrů: 340/95	Číslo položky seznamu úředně oprávněných zeměměřických inženýrů: 340/95
	Dne: 11. března 2015 Číslo: 68/2015	Dne: 19-03-2015 Číslo: 94/2015
	Náležitostmi a přesností odpovídá právním předpisům.	Tento stejnopis odpovídá geometrickému plánu v elektronické podobě uloženému v dokumentaci katastrálního úřadu.
Vyhotovitel: Kamil Newrzella, Opavská 362, Bohuslavice, 747 19, IČ: 87687186, tel: 606 187 131	Katastrální úřad souhlasí s očíslováním parcel.	Ověření [redacted]
Číslo plánu: 5059-6/2015		
Okres: Opava	KÚ pro Moravskoslezský kraj KP Opava [redacted]	
Obec: Opava		
Kat. území: Opava-Předměstí	PGP-296/2015-806	
Mapový list: DKM - Opava 8-4/23	2015.03.16 14:25:50 CET	
Dosavadním vlastníkům pozemků byla poskytnuta možnost seznámit se v terénu s průběhem navrhovaných nových hranic které byly označeny předepsaným způsobem: --		[redacted]

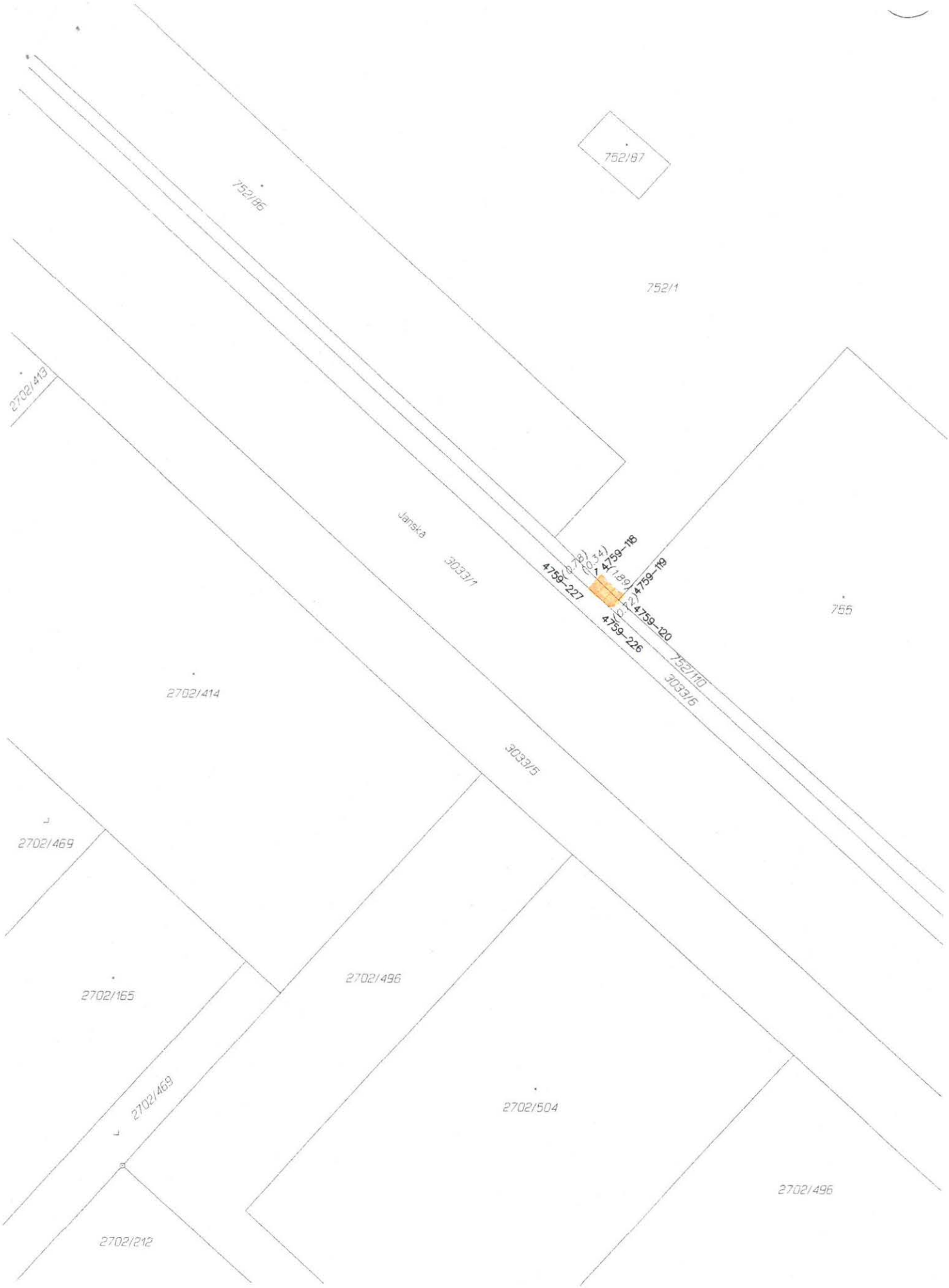
752/87
752/86
752/1
2702/413
Janska
3033/1
4759-118
(0,78)
(0,34)
4759-227
(1,89)
4759-119
(0,12)
4759-120
4759-226
752/110
3033/6
755
2702/414
3033/5
2702/469
2702/496
2702/165
2702/469
2702/504
2702/496
2702/212

2

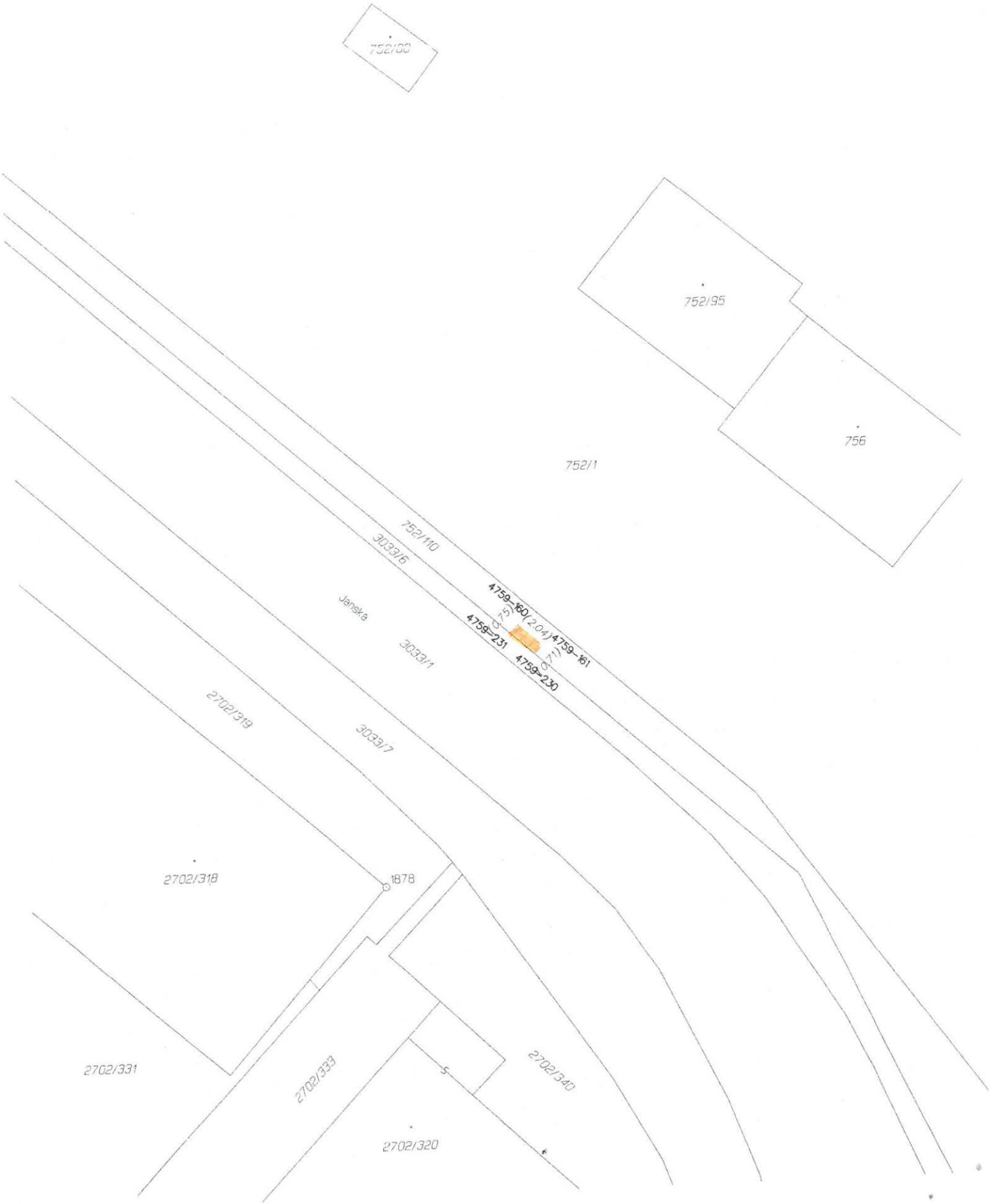
752/80
752/95
756
752/1
752/110
3033/6
Janska
4759-160 (2,04)
4759-161
4759-231
4759-230
(0,75)
(0,71)
3033/1
2702/319
3033/7
2702/318
1878
2702/331
2702/333
2702/340
2702/320