II/602 Jihlava - JV obchvat

Seznam listu vlastnictví (LV) s uvedením vlastníků a dotčených parcel

k.ú.Helenín 2/2

Číslo položky záboru	Parcela KN	Výměra (m^2)	Druh pozemku	BPEJ	Trvalý zábor s výkupem (m^2)	Trvalý zábor bez výkupu (m^2)	Dočasný zábor do 1 roku (m^2)	Dočasný zábor nad 1 roku (m^2)	Budoucí vlastník	Věcné břemeno	Seznam stavebních objektů a poznámky
961	161/1	42079	ostatní plocha - silnice				764			ne	SO 023, 171
964	161/1	42079	ostatní plocha - silnice				10			ne, napojení na stávající trasu	SO 023, 456, 457, 458
976	161/1	42079	ostatní plocha - silnice				17			ne, napojení na stávající trasu	SO 023, 456, 457, 458
977	161/1	42079	ostatní plocha - silnice				698			ne	SO 023, 171
LV 2947 - Bechinie Emanuel MUDr., Nádražní 419/3, 58901 Třešť											
974	231/2	2108	orná půda	72914			266			ne	SO 023, 171
973	231/3	2108	orná půda	72914			399			ne	SO 023, 171
958	231/17	6761	orná půda	72911	11				Kraj	ano (SO 456,457)	SO 023, 124, 456, 457, 458
972 - část dle BPEJ	231/17	6761	orná půda	72911			551			ne	SO 023, 171
972 - část dle BPEJ	231/17	6761	orná půda	72914			293			ne	SO 023, 171
LV 3084 - SJM Kozubík Lumír a Kozubíková Jarmila, Jasmínová 588/28, Horní Kosov, 58601 Jihlava											
962	231/9	12 124	orná půda	72911			247			ne	SO 023, 171
LV 10001 - Statutární město Jihlava, Masarykovo náměstí 97/1, 58601 Jihlava											
963	231/414	632	orná půda	72911			78			ne	SO 023, 171
Stav informací z katastru nemovitostí platný k 1.6.2017											
					1 060	*9 190*					
CELKEM					10 250		6 130	0			

Dočasný zábor je označen podbarvením čísla položky záboru.

II/602 Jihlava - JV obchvat

Seznam listu vlastnictví (LV) s uvedením vlastníků a dotčených parcel

Číslo položky záboru	Parcela KN	Výměra (m^2)	Druh pozemku	BPEJ	Trvalý zábor s výkupem (m^2)	Trvalý zábor bez výkupu (m^2)	Dočasný zábor do 1 roku (m^2)	Dočasný zábor nad 1 roku (m^2)	Budoucí vlastník	Věcné břemeno	Seznam stavebních objektů a poznámky
205 - část dle BPEJ	5643/53	42 012	orná půda	73715				808		ano (SO 401, 402)	SO 021 - deponie ornice, 401, 402,
236	5643/53	42 012	orná půda	72914			57			ano (SO 401, 402)	SO 401, 402
LV 10001 - Statutární město Jihlava, Masarykovo náměstí 97/1, 58601 Jihlava											
108	5569/3	345	orná půda	72914		236			město	ne	SO 021, 126, 431, 432
110	5994/57	363	ostatní plocha - jiná plocha			41			město	ne	SO 021, 126, 431, 432
245	5994/57	363	ostatní plocha - jiná plocha				68			ne	SO 804
105	5995/1	4 738	ostatní plocha - silnice		293				Kraj	ne	SO 021, 120, 432
107	5995/1	4 738	ostatní plocha - silnice			1 150			město	ne	SO 021, 126, 128, 201, 411, 414, 415
203	5995/1	4 738	ostatní plocha - silnice					55		ne	SO 804
246	5995/1	4 738	ostatní plocha - silnice				15			ne	SO 411 - úprava ve stávající trase
103	5996	2 555	ostatní plocha - ostatní komunikace		96				Kraj	ano (SO 401)	SO 021, 120, 401, 432
228	5996	2 555	ostatní plocha - ostatní komunikace				12			ano (SO 401, 402)	SO 401, 402
135	5997	293	ostatní plocha - ostatní komunikace			18			město	ne	SO 021, 126
128	5989/4	263	ostatní plocha - ostatní komunikace			48			město	ne	SO 021, 126, 431, 432

Dočasný zábor je označen podbarvením čísla položky záboru.

II/602 Jihlava - JV obchvat

Seznam listu vlastnictví (LV) s uvedením vlastníků a dotčených parcel

Číslo položky záboru	Parcela KN	Výměra (m^2)	Druh pozemku	BPEJ	Trvalý zábor s výkupem (m^2)	Trvalý zábor bez výkupu (m^2)	Dočasný zábor do 1 roku (m^2)	Dočasný zábor nad 1 roku (m^2)	Budoucí vlastník	Věcné břemeno	Seznam stavebních objektů a poznámky
129	5989/4	263	ostatní plocha - ostatní komunikace		83				Kraj	ne	SO 021, 110, 120
133	5989/4	263	ostatní plocha - ostatní komunikace		132				ŘSD	ne	SO 021, 110, 431
LV 10002 - Česká republika,											
Příslušnost hospodařit s majetkem státu - **Státní pozemkový úřad, Husinecká 1024/11a, Žižkov, 13000 Praha 3**											
224 - část dle BPEJ	5560/1	5 289	trvalý travní porost	72914			804			ano (SO 401, 402)	SO 401, 402
224 - část dle BPEJ	5560/1	5 289	trvalý travní porost	76701			8			ano (SO 401, 402)	SO 401, 402
247	5560/1	5 289	trvalý travní porost	76701			14			ne	SO 402 - odstranění stožáru
LV 16145 - Krejča Jiří Ing., Holikova 2878/2, 58601 Jihlava (podíl 8832/10000)											
Krejčová Zdeňka, Brtnická 5116/62b, 58601 Jihlava (podíl 1168/10000)											
101 - část dle BPEJ	5558/1	24 896	orná půda	72914	1				město	ano (SO 202)	SO 021, 202 - postor pod mostem, 495, 701
101 - část dle BPEJ	5558/1	24 896	orná půda	76701	91				město	ano (SO 202)	SO 021, 202 - postor pod mostem, 495, 701
102 - část dle BPEJ	5558/1	24 896	orná půda	72914	4 680				Kraj	ano (SO 401)	SO 021, 120, 202, 401, 412, 413, 495, 701
102 - část dle BPEJ	5558/1	24 896	orná půda	76701	61				Kraj	ano (SO 401)	SO 021, 120, 202, 401, 412, 413, 495, 701
201 - část dle BPEJ	5558/1	24 896	orná půda	72914				5		ne	SO 021, 202
201 - část dle BPEJ	5558/1	24 896	orná půda	76701				24		ne	SO 021, 202

Dočasný zábor je označen podbarvením čísla položky záboru.

II/602 Jihlava - JV obchvat
Seznam listu vlastnictví (LV) s uvedením vlastníků a dotčených parcel

Číslo položky záboru	Parcela KN	Výměra (m^2)	Druh pozemku	BPEJ	Trvalý zábor (m^2)	Trvalý zábor bez výkupu (m^2)	Dočasný zábor do 1 roku (m^2)	Dočasný zábor nad 1 roku (m^2)	Budoucí vlastník	Věcné břemeno	Seznam stavebních objektů a poznámky
855	294/26	3 091	orná půda	72911	30				město	ano (SO 455)	SO 023, 129, 455
856	294/26	3 091	orná půda	72911	21				Kraj	ano (SO 455)	SO 023, 124, 455
886	294/26	3 091	orná půda	72911			64			ano (SO 455)	SO 455
LV 10001 - Statutární město Jihlava, Masarykovo náměstí 97/1, 58601 Jihlava											
808	84	17745	ostatní plocha - silnice			14			město	ne	SO 023, 153
809	84	17745	ostatní plocha - silnice			22			město	ne	SO 023, 153
810	84	17745	ostatní plocha - silnice			577			město	ne	
813	84	17745	ostatní plocha - silnice		104				Kraj	ne	SO 023, 121
816	84	17745	ostatní plocha - silnice			616			město	ne	
887	84	17745	ostatní plocha - silnice				140			ne	SO 023, 170
891	84	17745	ostatní plocha - silnice				152			ne	SO 023, 170
838	108/5	54	ostatní plocha - ostatní komunikace			51			město	ne - ve stávající trase	SO 023, 128, 129, 407
837	109/5	951	orná půda	72914		35			město	ne - ve stávající trase	SO 023, 128, 407
801	271	5030	ostatní plocha - ostatní komunikace			40			Kraj	ne	SO 023, 153

Dočasný zábor je označen podbarvením čísla položky záboru.

II/602 Jihlava - JV obchvat

Seznam listu vlastnictví (LV) s uvedením vlastníků a dotčených parcel

k.ú.Kosov u Jihlavy 7/7

Číslo položky záboru	Parcela KN	Výměra (m^2)	Druh pozemku	BPEJ	Trvalý zábor (m^2)	Trvalý zábor bez výkupu (m^2)	Dočasný zábor do 1 roku (m^2)	Dočasný zábor nad 1 roku (m^2)	Budoucí vlastník	Věcné břemeno	Seznam stavebních objektů a poznámky
802	271	5030	ostatní plocha - ostatní komunikace		116				Kraj	ne	SO 023, 121
822	285/16	194	trvalý travní porost	76411	103				Kraj	ne	SO 023, 121
819	285/17	7	trvalý travní porost	76411	7				Kraj	ne	celá, SO 023, 121
832	294/27	1897	orná půda	72914	95				Kraj	ne	SO 023, 121
847	294/35	1 869	orná půda	75011	113				Kraj	ne	SO 023, 121
LV 10002 - Česká republika,											
Příslušnost hospodařit s majetkem státu - Státní pozemkový úřad, Husinecká 1024/11a, Žižkov, 13000 Praha 3											
840	108/8	2819	ostatní plocha - ostatní komunikace		91				Kraj	ne	SO 023, 121
842	108/8	2819	ostatní plocha - ostatní komunikace			528			město	ne	SO 023, 128, 129
875	108/8	2819	ostatní plocha - ostatní komunikace				101			ne	SO 128 - odstranění vozovky
879	108/8	2819	ostatní plocha - ostatní komunikace				61			ne	SO 129
835	108/9	278	ostatní plocha - ostatní komunikace			161			město	ne - ve stávající trase	SO 023, 128, 129, 407
Stav informací z katastru nemovitostí platný k 1.6.2017											
					43 576	*2 044*					
CELKEM					45 620		3 013	9 430			

Dočasný zábor je označen podbarvením čísla položky záboru.

II/602 Jihlava - JV obchvat

Seznam listu vlastnictví (LV) s uvedením vlastníků a dotčených parcel

Číslo položky záboru	Parcela KN	Výměra (m^2)	Druh pozemku	BPEJ	Trvalý zábor s výkupem (m^2)	Trvalý zábor bez výkupu (m^2)	Dočasný zábor do 1 roku (m^2)	Dočasný zábor nad 1 roku (m^2)	Budoucí vlastník	Věcné břemeno	Seznam stavebních objektů a poznámky
713	561	25 342	ostatní plocha-jiná plocha			1292			město	ano (SO 405)	SO 023, 382, 405
752	561	25 342	ostatní plocha-jiná plocha				83			ano (SO 404)	SO 404
754	561	25 342	ostatní plocha-jiná plocha				123			ano (SO 405)	SO 405
759	561	25 342	ostatní plocha-jiná plocha				365			ano (SO 406)	SO 406
765	561	25 342	ostatní plocha-jiná plocha				58			ano (SO 405)	SO 405
767	561	25 342	ostatní plocha-jiná plocha				96			ne	SO 208, 382
716	568	8 965	ostatní plocha-jiná plocha		382				Kraj	ne	SO 023, 121
703	629	3 094	ostatní plocha-ostatní komunikace		66				Kraj	ne	SO 023, 121
Stav informací z katastru nemovitostí platný k 1.6.2017											
					36 620	*1 360*					
CELKEM					37 980		6 485	2 710			

Dočasný zábor je označen podbarvením čísla položky záboru.

II/602 Jihlava - JV obchvat
Seznam listu vlastnictví (LV) s uvedením vlastníků a dotčených parcel

Číslo položky záboru	Parcela KN	Výměra (m^2)	Druh pozemku	BPEJ	Trvalý zábor s výkupem (m^2)	Trvalý zábor bez výkupu (m^2)	Dočasný zábor do 1 roku (m^2)	Dočasný zábor nad 1 roku (m^2)	Budoucí vlastník	Věcné břemeno	Seznam stavebních objektů a poznámky
706 - část dle BPEJ	615	103 193	orná půda	73755	29				Kraj	ano (SO 404, 405)	SO 023, 121, 404, 405
706 - část dle BPEJ	615	103 193	orná půda	73211	3 138				Kraj	ano (SO 404, 405)	SO 023, 121, 404, 405
753	615	103 193	orná půda	73211			258			ano (SO 405)	SO 405
763	615	103 193	orná půda	73211			280			ano (SO 405)	SO 405
793 - část dle BPEJ	615	103 193	orná půda	73211			457			ano (SO 404)	SO 404
793 - část dle BPEJ	615	103 193	orná půda	73716			115			ano (SO 404)	SO 404
794	615	103 193	orná půda	73716			57			ano (SO 404)	SO 404
702	616	3 487	ostatní plocha-jiná plocha		485				Kraj	ne	SO 023, 121
704 - část dle BPEJ	617	36 126	orná půda	73716	2 863				Kraj	ne	SO 023, 121
704 - část dle BPEJ	617	36 126	orná půda	73755	8				Kraj	ne	SO 023, 121
751	617	36 126	orná půda	73716			122			ano (SO 404)	SO 404
755 - část dle BPEJ	617	36 126	orná půda	73716			18			ano (SO 405)	SO 405
755 - část dle BPEJ	617	36 126	orná půda	73755			128			ano (SO 405)	SO 405
LV 10001 - Statutární město Jihlava, Masarykovo náměstí 97/1, 58601 Jihlava											
705	561	25 342	ostatní plocha-jiná plocha		535				Kraj	ne	SO 023, 121
708	561	25 342	ostatní plocha-jiná plocha		830				Kraj	ne	SO 023, 121, 208
710	561	25 342	ostatní plocha-jiná plocha			68			město	ne	SO 023, 121, 208, 382

Dočasný zábor je označen podbarvením čísla položky záboru.

II/602 Jihlava - JV obchvat

Seznam listu vlastnictví (LV) s uvedením vlastníků a dotčených parcel

k.ú.Sasov 8/10

Číslo položky záboru	Parcela KN	Výměra (m^2)	Druh pozemku	BPEJ	Trvalý zábor s výkupem (m^2)	Trvalý zábor bez výkupu (m^2)	Dočasný zábor do 1 roku (m^2)	Dočasný zábor nad 1 rok (m^2)	Budoucí vlastník	Věcné břemeno	Seznam stavebních objektů a poznámky
508	113/22	7755	orná půda	73211			22			ne	SO 401 - demontáž stožáru
521	113/22	7755	orná půda	73211			92			ano (SO 401, 402)	SO 401, 402
558	113/22	7755	orná půda	73211			8			ano (SO 401)	SO 401
LV 2958 - Kopelec Miroslav, Znojemská 828/68, 58601 Jihlava											
514	121/10	1 488	vodní pl. - koryto vodního toku přirozené nebo upravené				22			ano (SO 401, 402)	SO 401, 402
513	122/1	15 559	trvalý travní porost	76701			286			ano (SO 401, 402)	SO 401, 402
LV 10001 - Statutární město Jihlava, Masarykovo náměstí 97/1, 58601 Jihlava											
531	100/19	40 954	orná půda	73214			22			ne	SO 401 - demontáž sloupu
532	100/19	40 954	orná půda	73214			22			ne	SO 402 - demontáž sloupu
411	100/41	2 036	trvalý travní porost	73214	353				Kraj	ne	SO 021, 120
415	100/41	2 036	trvalý travní porost	73214		16			město	ne	SO 021, 152
405	113/38	31 407	orná půda	73211		5			město	ano (SO 401, 402)	SO 021, 120, 401, 402
423 - část dle BPEJ	113/38	31 407	orná půda	73211	3 399				Kraj	ano (SO 401, 402)	SO 021, 120, 401, 402
423 - část dle BPEJ	113/38	31 407	orná půda	73241	438				Kraj	ano (SO 401, 402)	SO 021, 120, 401, 402
430 - část dle BPEJ	113/38	31 407	orná půda	73241	113				Kraj	ano (SO 401, 402)	SO 021, 120, 401, 402

Dočasný zábor je označen podbarvením čísla položky záboru.

II/602 Jihlava - JV obchvat

Seznam listu vlastnictví (LV) s uvedením vlastníků a dotčených parcel

k.ú.Sasov 9/10

Číslo položky záboru	Parcela KN	Výměra (m^2)	Druh pozemku	BPEJ	Trvalý zábor s výkupem (m^2)	Trvalý zábor bez výkupu (m^2)	Dočasný zábor do 1 roku (m^2)	Dočasný zábor nad 1 rok (m^2)	Budoucí vlastník	Věcné břemeno	Seznam stavebních objektů a poznámky
430 - část dle BPEJ	113/38	31 407	orná půda	73214	97				Kraj	ano (SO 401, 402)	SO 021, 120, 401, 402
520	113/38	31 407	orná půda	73211			12			ano (SO 401, 402)	SO 401, 402
522	113/38	31 407	orná půda	73211			22			ne	SO 401 - demontáž sloupu
523 - část dle BPEJ	113/38	31 407	orná půda	73211			476			ano (SO 401, 402)	SO 401, 402
523 - část dle BPEJ	113/38	31 407	orná půda	73241			6			ano (SO 401, 402)	SO 401, 402
525	113/38	31 407	orná půda	73241			9			ano (SO 401, 402)	SO 401, 402
535	113/38	31 407	orná půda	73241			22			ne	SO 401 - demontáž sloupu
554	113/38	31 407	orná půda	73241			13			ano (SO 401)	SO 401
557	113/38	31 407	orná půda	73211			865			ano (SO 401)	SO 401
516	121/14	79	vodní pl. - koryto vodního toku přirozené nebo upravené				2			ano (SO 401, 402)	SO 401, 402
LV 10002 - Česká republika,											
Příslušnost hospodařit s majetkem státu - **Státní pozemkový úřad, Husinecká 1024/11a, Žižkov, 13000 Praha 3**											
420	108/1	4212	ostatní plocha - ostatní komunikace		398				město	ne	SO 021, 120, 205, 151
427	108/1	4212	ostatní plocha - ostatní komunikace		359				město	ano (SO 401, 402)	SO 021, 151, 205, 401, 402

Dočasný zábor je označen podbarvením čísla položky záboru.

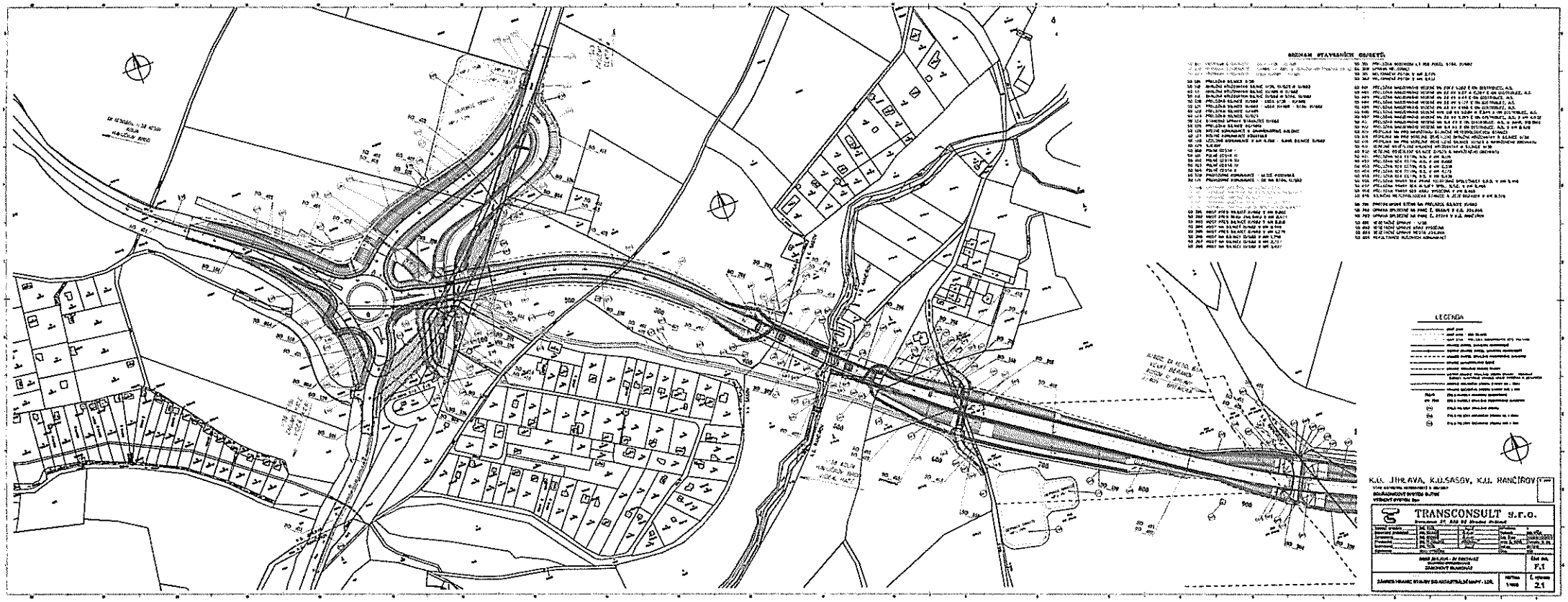
SEZNAM STAVEBNÍCH OBJEKTŮ
LEGENDA
K.Ú. JIHLAVA, K.Ú.SASOV, K.Ú. RANČÍROV
TRANSCONSULT s.r.o.
F.1
2.1

Příloha č. 2

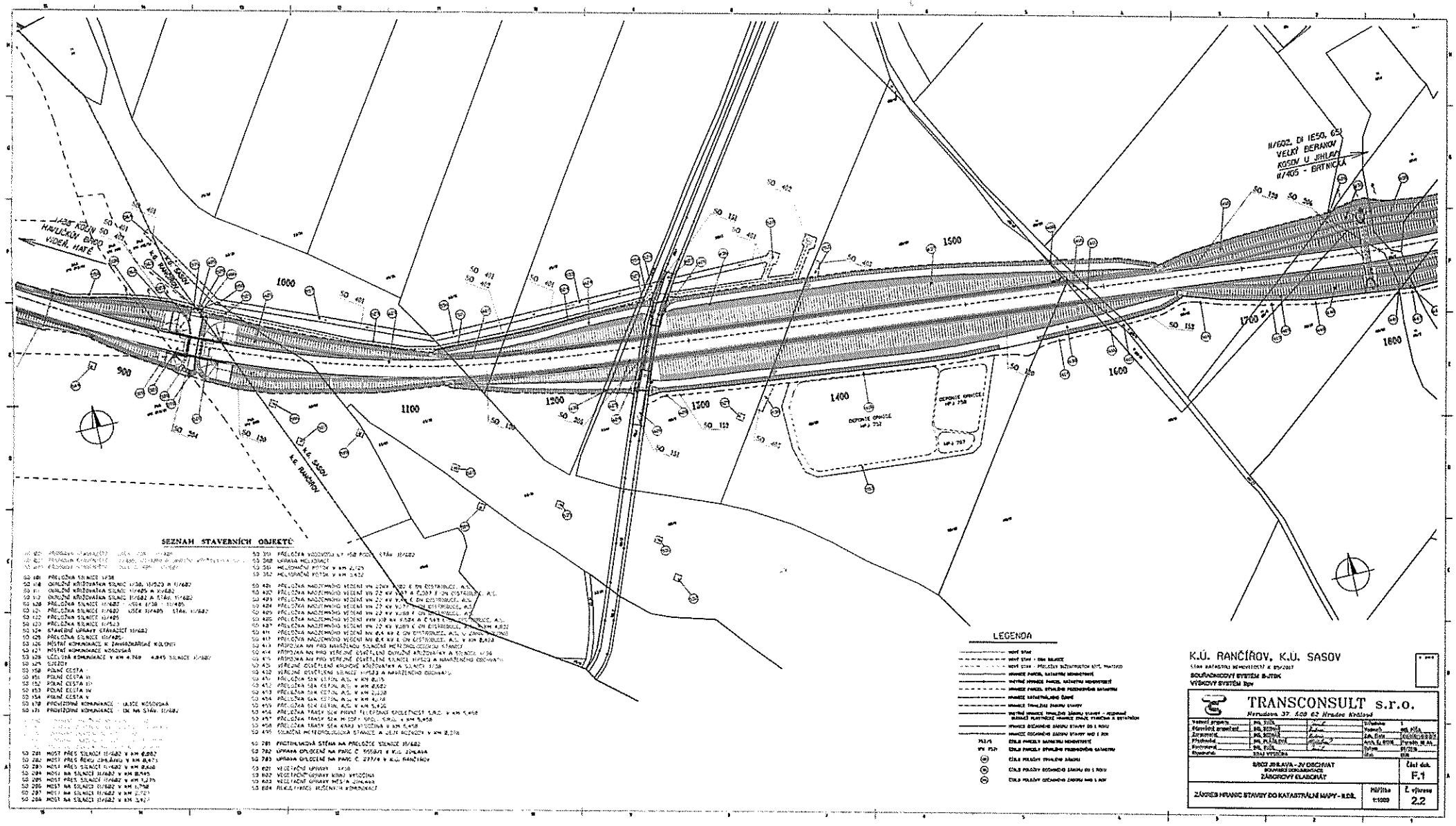

SEZNAM STAVEBNÍCH OBJEKTŮ

SO 101	PŘELOŽKA SILNICE I/38
SO 102	OKRUŽNÍ KŘIŽOVATKA SILNIC I/38, II/602 A II/602
SO 111	OKRUŽNÍ KŘIŽOVATKA SILNIC II/405 A II/602
SO 112	OKRUŽNÍ KŘIŽOVATKA SILNIC II/602 A STÁV. II/602
SO 120	PŘELOŽKA SILNICE II/405 - VÝHYBKA I/38 - II/405
SO 121	PŘELOŽKA SILNICE II/405 - VÝHYBKA II/405 - STÁV. II/602
SO 122	PŘELOŽKA SILNICE II/405
SO 123	PŘELOŽKA SILNICE II/513
SO 124	STAVEBNÍ ÚPRAVY STÁVAJÍCÍ II/602
SO 125	PŘELOŽKA SILNICE II/405
SO 126	MÍSTNÍ KOMUNIKACE K ZAHRADNÍMU KOLONII
SO 127	MÍSTNÍ KOMUNIKACE KOSOVSKÁ
SO 128	ÚČELOVÁ KOMUNIKACE V km 4,749 - 4,849 SILNICE II/602
SO 129	SJEZDY
SO 150	POLNÍ CESTA I
SO 151	POLNÍ CESTA II
SO 152	POLNÍ CESTA III
SO 153	POLNÍ CESTA IV
SO 154	POLNÍ CESTA V
SO 170	PROVIZORNÍ KOMUNIKACE - ULICE KOSOVSKÁ
SO 171	PROVIZORNÍ KOMUNIKACE - OK NA STÁV. II/602
SO 281	MOST PŘES SILNICI II/602 V km 0,082
SO 282	MOST PŘES ŘEKU JIHLAVU V km 0,473
SO 283	MOST PŘES SILNICI II/405 V km 0,646
SO 284	MOST NA SILNICI II/602 V km 0,945
SO 285	MOST PŘES SILNICI II/602 V km 1,275
SO 286	MOST NA SILNICI II/602 V km 1,748
SO 287	MOST NA SILNICI II/602 V km 2,721
SO 288	MOST NA SILNICI II/602 V km 3,93
SO 301	PŘELOŽKA VODOVODU KV 150 PODÉL STÁV. II/602
SO 302	ÚPRAVA HOLSTAKŮ
SO 303	HELIOSNÍ POTOK V km 0,725
SO 304	HELIOSNÍ POTOK V km 3,432
SO 401	PŘELOŽKA NADZEMNÍHO VEDENÍ VN 22 kV VUBY K ON DOSTRANICE, A.Ú.
SO 402	PŘELOŽKA NADZEMNÍHO VEDENÍ VN 22 kV VUBY K ON DOSTRANICE, A.Ú.
SO 403	PŘELOŽKA NADZEMNÍHO VEDENÍ VN 22 kV VUBY K ON DOSTRANICE, A.Ú.
SO 404	PŘELOŽKA NADZEMNÍHO VEDENÍ VN 22 kV VUBY K ON DOSTRANICE, A.Ú.
SO 405	PŘELOŽKA NADZEMNÍHO VEDENÍ VN 22 kV VUBY K ON DOSTRANICE, A.Ú.
SO 406	PŘELOŽKA NADZEMNÍHO VEDENÍ VVN 110 kV VUBY K ON DOSTRANICE, A.Ú.
SO 407	PŘELOŽKA NADZEMNÍHO VEDENÍ VN 22 kV VUBY K ON DOSTRANICE, A.Ú.
SO 411	PŘELOŽKA NADZEMNÍHO VEDENÍ NN 0,4 kV K ON DOSTRANICE, A.Ú.
SO 413	PŘÍPOJKA NN PRO NAVRŽENOU SILNIČNÍ METEOROLOGICKOU STANICI
SO 414	PŘÍPOJKA NN PRO VEŘEJNÉ OSVĚTLENÍ OKRUŽNÍ KŘIŽOVATKY A SILNICE I/38
SO 415	PŘÍPOJKA NN PRO VEŘEJNÉ OSVĚTLENÍ SILNICE II/602 A NAVRŽENÉHO ODCHYLKY
SO 425	VEŘEJNÉ OSVĚTLENÍ KRUHOVÉ KŘIŽOVATKY A SILNICE I/38
SO 432	VEŘEJNÉ OSVĚTLENÍ SILNICE II/602 A NAVRŽENÉHO ODCHYLKY
SO 451	PŘELOŽKA SÍTĚ ČESKÝ ACU V KM 0,075
SO 452	PŘELOŽKA SÍTĚ ČESKÝ ACU V KM 0,602
SO 453	PŘELOŽKA SÍTĚ ČESKÝ ACU V KM 0,038
SO 454	PŘELOŽKA SÍTĚ ČESKÝ ACU V KM 0,018
SO 455	PŘELOŽKA SÍTĚ ČESKÝ ACU V KM 0,426
SO 456	PŘELOŽKA TRASY SÍTĚ PRVNÍ TELEFONNÍ SPOLEČNOSTI S.R.O. V KM 5,458
SO 457	PŘELOŽKA TRASY SÍTĚ M-SOFT SPOL. S R.O. V KM 5,458
SO 458	PŘELOŽKA TRASY SÍTĚ KÁBEL VYSOČINA V KM 5,458
SO 495	SILNIČNÍ METEOROLOGICKÁ STANICE A JEJÍ NAPÁJENÍ V KM 0,375
SO 281	PROTIHLUKOVÁ STĚNA NA PŘELOŽCE SILNICE II/602
SO 782	ÚPRAVA OPLOCENÍ NA PARC. Č. 1058/1 V K.Ú. JIHLAVA
SO 783	ÚPRAVA OPLOCENÍ NA PARC. Č. 277/4 V K.Ú. RANČÍŘOV
SO 801	VEGETAČNÍ ÚPRAVY I/38
SO 802	VEGETAČNÍ ÚPRAVY KOLMÁ VYSOČINA
SO 803	VEGETAČNÍ ÚPRAVY MĚSTA JIHLAVA
SO 804	REKULTIVACE DOČASNÉHO KOMUNIKACÍ

LEGENDA

- NOVÝ STAV
- NOVÝ STAV - ZÁKLADNÍ ŠIRÍŘOVÝ STYL
- HRANICE PARCEL KATASTRU NEMOVITOSTÍ
- TRVÁLÉ HRANICE PARCEL KATASTRU NEMOVITOSTÍ
- HRANICE PARCEL STÁVAJÍCÍ PŘEDMĚTNÉHO KATASTRU
- HRANICE KATASTRÁLNÍHO ÚZEMÍ
- HRANICE TRVALÉHO ZÁBORU STAVBY
- DOČASNÉ HRANICE TRVALÉHO ZÁBORU STAVBY - PŘEDMĚTNÉ BUDOUCÍ PLATNOSTI HRANICE PARCEL STÁVAJÍCÍ A DOTČENÝCH
- HRANICE DOČASNÉHO ZÁBORU STAVBY DO 1 ROKU
- HRANICE DOČASNÉHO ZÁBORU STAVBY NAD 1 ROK
- 753/5 ČÍSLO PARCELY KATASTRU NEMOVITOSTÍ
- VV 753/1 ČÍSLO PARCELY STÁVAJÍCÍ PŘEDMĚTNÉHO KATASTRU
- (DZ) ČÍSLO POLOŽKY DOČASNÉHO ZÁBORU
- (DZ) ČÍSLO POLOŽKY DOČASNÉHO ZÁBORU DO 1 ROKU
- (DZ) ČÍSLO POLOŽKY DOČASNÉHO ZÁBORU NAD 1 ROK

K.Ú. RANČÍŘOV, K.Ú. SASOV

STAV KATASTRU NEMOVITOSTÍ K 09/2007

SOUŘADNICOVÝ SYSTÉM S-JTSK

VÝŠKOVÝ SYSTÉM Bpv

TRANSCONSULT s.r.o.

Nerudova 37, 500 02 Hradec Králové

Hlavní projekt	Ing. Kučera	Vedoucí	Ing. Klíma
Ověření projektant	Ing. Kučera	Kreslil	Ing. Klíma
Zpracoval	Ing. Kučera	Zak. číslo	1020/2008
Předmět	Ing. Pulkrábek	Arch. číslo	Transco. M. Ad.
Kontroval	Ing. Kučera	Datum	01/2010
Objednal	SÚAD VYSOČINA	Stupeň	DSP

SSOZ JIHLAVA - JV OBCHVAT
SOUHRNÉ DOKUMENTACE
ZÁBOROVÝ ELABORÁT

Část dok. F.1

ZÁKRES HRANIC STAVBY DO KATASTRÁLNÍ MAPY - II.ETA.

Měřítko 1:1000

Č. výkresu 2.2

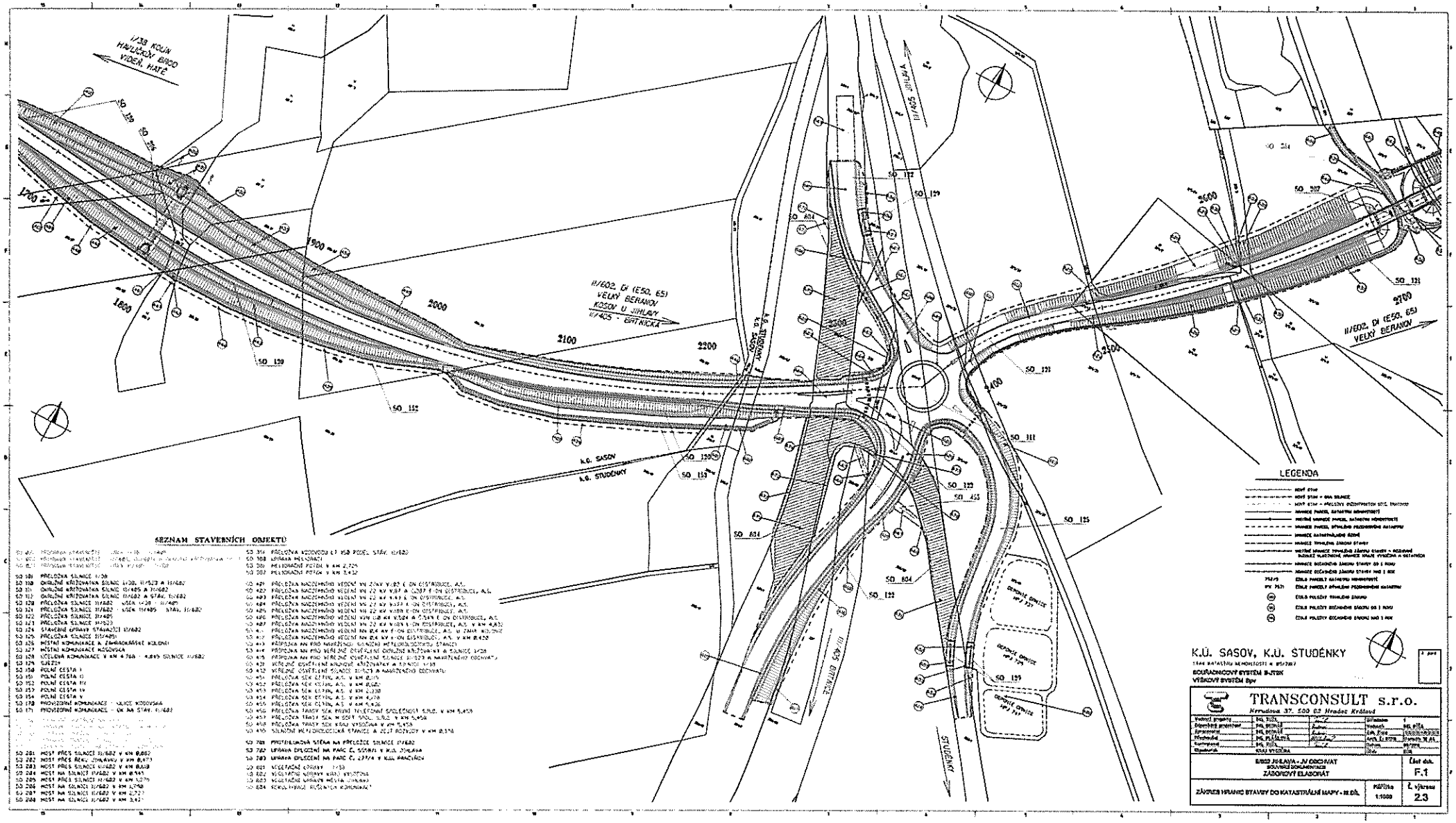
I/38 KOJÁ
HAVLÍČKŮV BRODO
VIDEŇ, HATĚ
II/602, D1 (E50, 65)
VELKÝ BERANOV
KOSOV U JIHLAVY
II/405 - BATNICKÁ
II/602, D1 (E50, 65)
VELKÝ BERANOV
II/405 STUDÉNKY
II/405 JIHLAVA
STUDÉNKY
k.ú. SASOV
k.ú. STUDÉNKY
1700
1800
1900
2000
2100
2200
2300
2400
2500
2600
2700
SO 101
SO 102
SO 103
SO 104
SO 105
SO 106
SO 107
SO 108
SO 109
SO 110
SO 111
SO 112
SO 113
SO 114
SO 115
SO 116
SO 117
SO 118
SO 119
SO 120
SO 121
SO 122
SO 123
SO 124
SO 125
SO 126
SO 127
SO 128
SO 129
SO 130
SO 131
SO 132
SO 133
SO 134
SO 135
SO 136
SO 137
SO 138
SO 139
SO 140
SO 141
SO 142
SO 143
SO 144
SO 145
SO 146
SO 147
SO 148
SO 149
SO 150
SO 151
SO 152
SO 153
SO 154
SO 155
SO 156
SO 157
SO 158
SO 159
SO 160
SO 161
SO 162
SO 163
SO 164
SO 165
SO 166
SO 167
SO 168
SO 169
SO 170
SO 171
SO 172
SO 173
SO 174
SO 175
SO 176
SO 177
SO 178
SO 179
SO 180
SO 181
SO 182
SO 183
SO 184
SO 185
SO 186
SO 187
SO 188
SO 189
SO 190
SO 191
SO 192
SO 193
SO 194
SO 195
SO 196
SO 197
SO 198
SO 199
SO 200
SO 201
SO 202
SO 203
SO 204
SO 205
SO 206
SO 207
SO 208
SO 209
SO 210
SO 211
SO 212
SO 213
SO 214
SO 215
SO 216
SO 217
SO 218
SO 219
SO 220
SO 221
SO 222
SO 223
SO 224
SO 225
SO 226
SO 227
SO 228
SO 229
SO 230
SO 231
SO 232
SO 233
SO 234
SO 235
SO 236
SO 237
SO 238
SO 239
SO 240
SO 241
SO 242
SO 243
SO 244
SO 245
SO 246
SO 247
SO 248
SO 249
SO 250
SO 251
SO 252
SO 253
SO 254
SO 255
SO 256
SO 257
SO 258
SO 259
SO 260
SO 261
SO 262
SO 263
SO 264
SO 265
SO 266
SO 267
SO 268
SO 269
SO 270
SO 271
SO 272
SO 273
SO 274
SO 275
SO 276
SO 277
SO 278
SO 279
SO 280
SO 281
SO 282
SO 283
SO 284
SO 285
SO 286
SO 287
SO 288
SO 289
SO 290
SO 291
SO 292
SO 293
SO 294
SO 295
SO 296
SO 297
SO 298
SO 299
SO 300
SO 301
SO 302
SO 303
SO 304
SO 305
SO 306
SO 307
SO 308
SO 309
SO 310
SO 311
SO 312
SO 313
SO 314
SO 315
SO 316
SO 317
SO 318
SO 319
SO 320
SO 321
SO 322
SO 323
SO 324
SO 325
SO 326
SO 327
SO 328
SO 329
SO 330
SO 331
SO 332
SO 333
SO 334
SO 335
SO 336
SO 337
SO 338
SO 339
SO 340
SO 341
SO 342
SO 343
SO 344
SO 345
SO 346
SO 347
SO 348
SO 349
SO 350
SO 351
SO 352
SO 353
SO 354
SO 355
SO 356
SO 357
SO 358
SO 359
SO 360
SO 361
SO 362
SO 363
SO 364
SO 365
SO 366
SO 367
SO 368
SO 369
SO 370
SO 371
SO 372
SO 373
SO 374
SO 375
SO 376
SO 377
SO 378
SO 379
SO 380
SO 381
SO 382
SO 383
SO 384
SO 385
SO 386
SO 387
SO 388
SO 389
SO 390
SO 391
SO 392
SO 393
SO 394
SO 395
SO 396
SO 397
SO 398
SO 399
SO 400
SO 401
SO 402
SO 403
SO 404
SO 405
SO 406
SO 407
SO 408
SO 409
SO 410
SO 411
SO 412
SO 413
SO 414
SO 415
SO 416
SO 417
SO 418
SO 419
SO 420
SO 421
SO 422
SO 423
SO 424
SO 425
SO 426
SO 427
SO 428
SO 429
SO 430
SO 431
SO 432
SO 433
SO 434
SO 435
SO 436
SO 437
SO 438
SO 439
SO 440
SO 441
SO 442
SO 443
SO 444
SO 445
SO 446
SO 447
SO 448
SO 449
SO 450
SO 451
SO 452
SO 453
SO 454
SO 455
SO 456
SO 457
SO 458
SO 459
SO 460
SO 461
SO 462
SO 463
SO 464
SO 465
SO 466
SO 467
SO 468
SO 469
SO 470
SO 471
SO 472
SO 473
SO 474
SO 475
SO 476
SO 477
SO 478
SO 479
SO 480
SO 481
SO 482
SO 483
SO 484
SO 485
SO 486
SO 487
SO 488
SO 489
SO 490
SO 491
SO 492
SO 493
SO 494
SO 495
SO 496
SO 497
SO 498
SO 499
SO 500
SO 501
SO 502
SO 503
SO 504
SO 505
SO 506
SO 507
SO 508
SO 509
SO 510
SO 511
SO 512
SO 513
SO 514
SO 515
SO 516
SO 517
SO 518
SO 519
SO 520
SO 521
SO 522
SO 523
SO 524
SO 525
SO 526
SO 527
SO 528
SO 529
SO 530
SO 531
SO 532
SO 533
SO 534
SO 535
SO 536
SO 537
SO 538
SO 539
SO 540
SO 541
SO 542
SO 543
SO 544
SO 545
SO 546
SO 547
SO 548
SO 549
SO 550
SO 551
SO 552
SO 553
SO 554
SO 555
SO 556
SO 557
SO 558
SO 559
SO 560
SO 561
SO 562
SO 563
SO 564
SO 565
SO 566
SO 567
SO 568
SO 569
SO 570
SO 571
SO 572
SO 573
SO 574
SO 575
SO 576
SO 577
SO 578
SO 579
SO 580
SO 581
SO 582
SO 583
SO 584
SO 585
SO 586
SO 587
SO 588
SO 589
SO 590
SO 591
SO 592
SO 593
SO 594
SO 595
SO 596
SO 597
SO 598
SO 599
SO 600
SO 601
SO 602
SO 603
SO 604
SO 605
SO 606
SO 607
SO 608
SO 609
SO 610
SO 611
SO 612
SO 613
SO 614
SO 615
SO 616
SO 617
SO 618
SO 619
SO 620
SO 621
SO 622
SO 623
SO 624
SEZNAM STAVEBNÍCH OBJEKTŮ
LEGENDA
K.Ú. SASOV, K.Ú. STUDÉNKY
SOUŘADNICOVÝ SYSTÉM S-JTSK
VÝŠKOVÝ SYSTÉM Bpv
TRANSCONSULT s.r.o.
Hrnčířova 37, 500 03 Hradec Králové
SILNICE JIHLAVA - JV OBCHVAT
SOUHRNÁ DOKUMENTACE
ZÁSOBOVÝ ELABORÁT
Část dok.
F.1
ZÁKRES HRANIC STAVBY DO KATASTRÁLNÍ MAPY - M.ČÁ.
Měřítko
1:1000
Č. výkresu
2.3

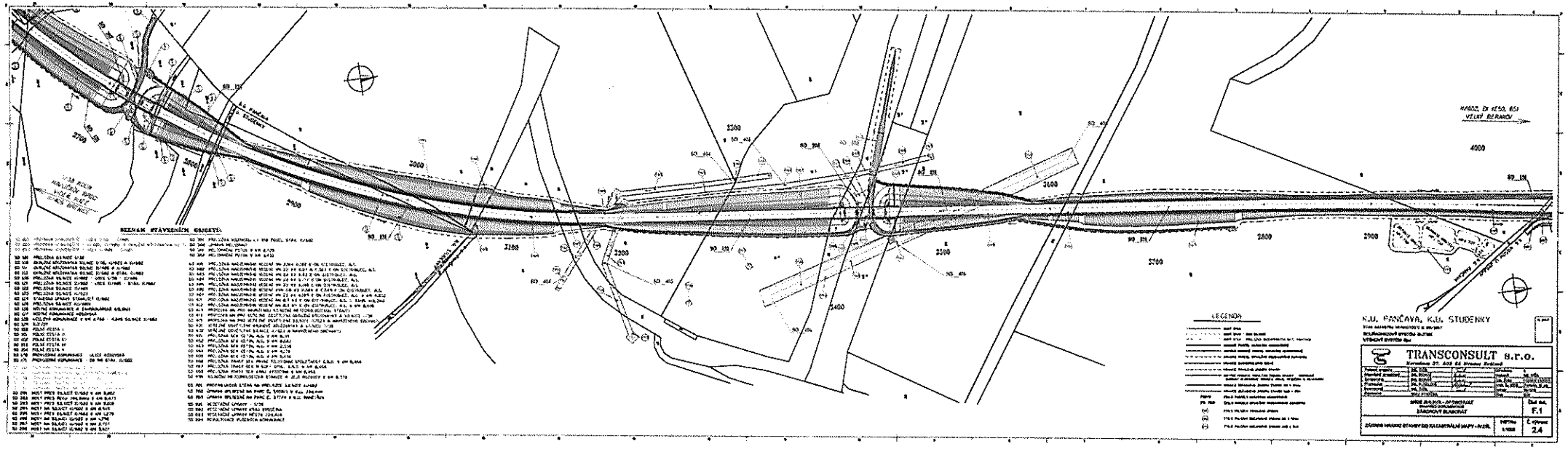
SEZNAM STAVEBNÍCH OBJEKTŮ
LEGENDA
K.Ú. PANČAVA, K.Ú. STUDENKY
TRANSCONSULT s.r.o.
F.1
2.4

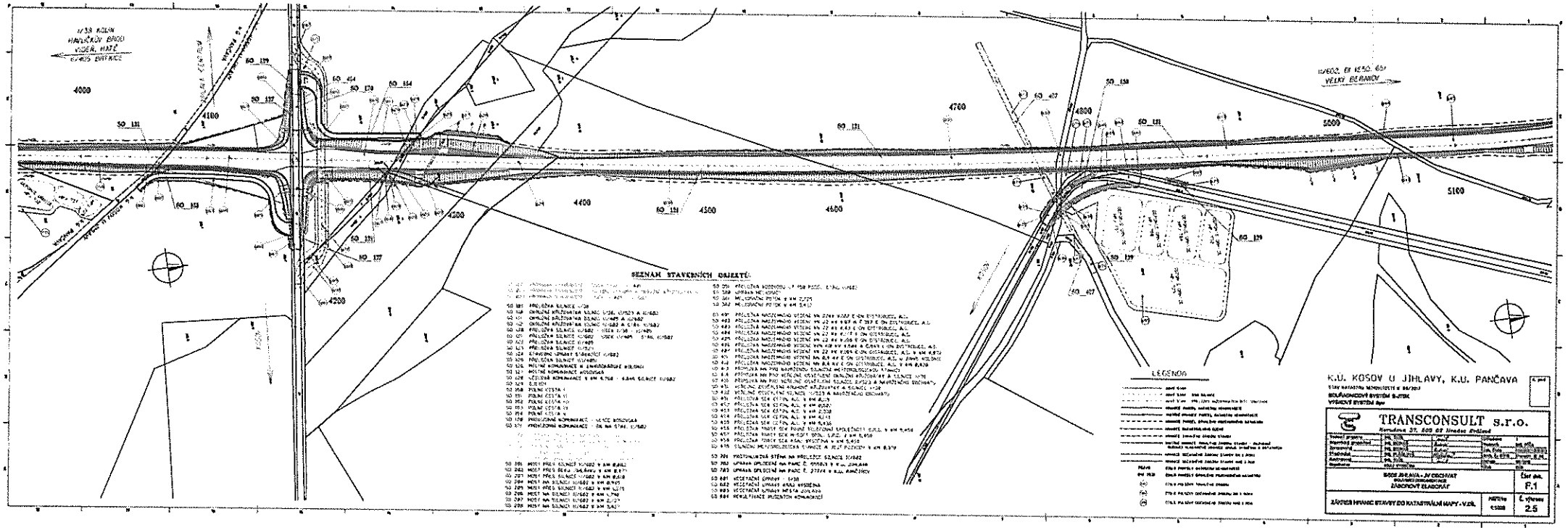
4000
4100
4200
4300
4400
4500
4600
4700
4800
5000
5100
SEZNAM STAVEBNÍCH OBJEKTŮ:
LEGENDA
K.Ú. KOSOV U JIHLAVY, K.Ú. PANČAVA
TRANSCONSULT s.r.o.
ZÁKRES HRANIC STAVBY DO KATASTRÁLNÍ MAPY - V.ZR.
F.1
2.5

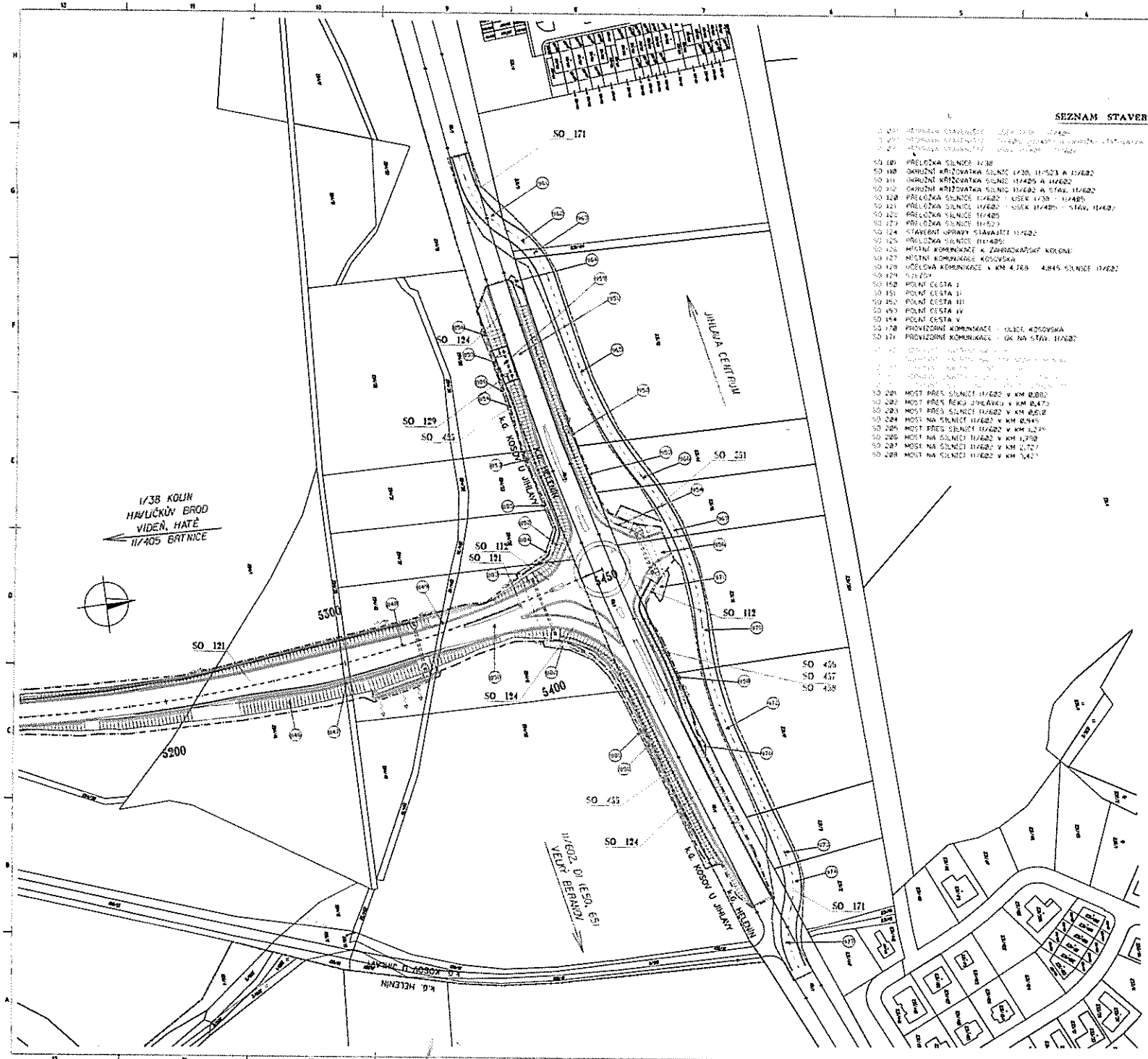

SEZNAM STAVEBNÍCH OBJEKTŮ:

SO 100	PŘELOŽKA SILNICE I/38
SO 110	OKRUŽNÍ KŘIŽOVATKA SILNIC I/38, II/523 A II/602
SO 111	OKRUŽNÍ KŘIŽOVATKA SILNIC II/405 A II/602
SO 112	OKRUŽNÍ KŘIŽOVATKA SILNIC II/602 A STÁV. II/602
SO 120	PŘELOŽKA SILNICE II/602 - ÚSEK I/38 - II/405
SO 121	PŘELOŽKA SILNICE II/602 - ÚSEK II/405 - STÁV. II/602
SO 123	PŘELOŽKA SILNICE II/405
SO 123	PŘELOŽKA SILNICE II/523
SO 124	STAVEBNÍ ÚPRAVY STÁVAJÍCÍ II/602
SO 125	PŘELOŽKA SILNICE II/405
SO 126	MÍSTNÍ KOMUNIKACE K ZAHRADNÁŘSKÉ KOLONII
SO 127	MÍSTNÍ KOMUNIKACE KOSOVSKÁ
SO 128	ÚSELOVÁ KOMUNIKACE v KM 4,768 - 4,845 SILNICE II/602
SO 129	[illegible]
SO 150	POLNÍ CESTA I
SO 151	POLNÍ CESTA II
SO 152	POLNÍ CESTA III
SO 153	POLNÍ CESTA IV
SO 154	POLNÍ CESTA V
SO 170	PROVIZORNÍ KOMUNIKACE - SILNICE KOSOVSKÁ
SO 171	PROVIZORNÍ KOMUNIKACE - UK NA STÁV. II/602
SO 201	MOST PŘES SILNICI II/602 V KM 0,080
SO 202	MOST PŘES ŘEKU JIHLAVU V KM 0,473
SO 203	MOST PŘES SILNICI II/602 V KM 0,612
SO 204	MOST NA SILNICI II/602 V KM 0,945
SO 205	MOST PŘES SILNICI II/602 V KM 1,239
SO 206	MOST NA SILNICI II/602 V KM 1,790
SO 207	MOST NA SILNICI II/602 V KM 2,727
SO 208	MOST NA SILNICI II/602 V KM 3,421
SO 350	PŘELOŽKA VODOVODU LT 150 PODÉL STÁV. II/602
SO 382	ÚPRAVA MELIORACÍ
SO 391	MELIORAČNÍ POTOK V KM 2,726
SO 392	MELIORAČNÍ POTOK V KM 3,432
SO 401	PŘELOŽKA NADZEMNÍHO VEDENÍ VN 22KV V.182 E-ON DISTRIBUCE, A.S.
SO 402	PŘELOŽKA NADZEMNÍHO VEDENÍ VN 22 KV V.87 A Č.047 E-ON DISTRIBUCE, A.S.
SO 403	PŘELOŽKA NADZEMNÍHO VEDENÍ VN 22 KV V.43 E-ON DISTRIBUCE, A.S.
SO 404	PŘELOŽKA NADZEMNÍHO VEDENÍ VN 22 KV V.177 E ON DISTRIBUCE, A.S.
SO 405	PŘELOŽKA NADZEMNÍHO VEDENÍ VN 22 KV V.188 E-ON DISTRIBUCE, A.S.
SO 426	PŘELOŽKA NADZEMNÍHO VEDENÍ VVN 110 KV V.584 A Č.549 E-ON DISTRIBUCE, A.S.
SO 427	PŘELOŽKA NADZEMNÍHO VEDENÍ VN 22 KV V.189 E-ON DISTRIBUCE, A.S. V KM 4,832
SO 411	PŘELOŽKA NADZEMNÍHO VEDENÍ NN 0,4 KV E-ON DISTRIBUCE, A.S. U ZAHR. KOLONIE
SO 412	PŘELOŽKA NADZEMNÍHO VEDENÍ NN 0,4 KV E-ON DISTRIBUCE, A.S. V KM 0,420
SO 413	PŘÍPOJKA NN PRO NAVRŽENOU SILNIČNÍ METEOROLOGICKOU STANICI
SO 414	PŘÍPOJKA NN PRO VEŘEJNÉ OSVĚTLENÍ OKRUŽNÍ KŘIŽOVATKY A SILNICE I/38
SO 415	PŘÍPOJKA NN PRO VEŘEJNÉ OSVĚTLENÍ SILNICE II/523 A NAVRŽENÉHO OBCHVATU
SO 431	VEŘEJNÉ OSVĚTLENÍ KRUHOVÉ KŘIŽOVATKY A SILNICE I/38
SO 432	VEŘEJNÉ OSVĚTLENÍ SILNICE II/523 A NAVRŽENÉHO OBCHVATU
SO 451	PŘELOŽKA SEK ČETIN, A.S. V KM 0,015
SO 452	PŘELOŽKA SEK ČETIN, A.S. V KM 0,622
SO 453	PŘELOŽKA SEK ČETIN, A.S. V KM 2,150
SO 454	PŘELOŽKA SEK ČETIN, A.S. V KM 4,178
SO 455	PŘELOŽKA SEK ČETIN, A.S. V KM 5,436
SO 456	PŘELOŽKA TRASY SEK PRVNÍ TELEFONNÍ SPOLEČNOST S.R.O. V KM 5,458
SO 457	PŘELOŽKA TRASY SEK M-SOFT SPOL. S.R.O. V KM 5,458
SO 458	PŘELOŽKA TRASY SEK KRAJ VYSOČINA V KM 5,458
SO 495	SILNIČNÍ METEOROLOGICKÁ STANICE A JEJÍ ROZVODY V KM 0,578
SO 721	PROTIHLUKOVÁ STĚNA NA PŘELOŽCE SILNICE II/602
SO 782	ÚPRAVA OPLOCENÍ NA PARC Č. 555/61 V K.Ú. JIHLAVA
SO 783	ÚPRAVA OPLOCENÍ NA PARC Č. 277/4 V K.Ú. BANĚTŘOV
SO 801	VEGETAČNÍ ÚPRAVY I/38
SO 802	VEGETAČNÍ ÚPRAVY KRAJ VYSOČINA
SO 803	VEGETAČNÍ ÚPRAVY MĚSTA JIHLAVA
SO 804	REKULTIVACE RUŠENÝCH KOMUNIKACÍ

LEGENDA

- NOVÝ STAV
- NOVÝ STAV - OSA SILNICE
- NOVÝ STAV - PŘELOŽKY NADZEMNÍCH SÍTÍ, STATIKOD
- HRANICE PARCEL KATASTRU NEMOVITOSTÍ
- VNĚJŠÍ HRANICE PARCEL KATASTRU NEMOVITOSTÍ
- HRANICE PARCEL BÝVALÉHO POZEMKOVÉHO KATASTRU
- HRANICE KATASTRÁLNÍHO ÚZEMÍ
- HRANICE TRVALÉHO ZÁBORU STAVBY
- VNĚJŠÍ HRANICE TRVALÉHO ZÁBORU STAVBY - ROZHODNÉ BUDOUCÍ VLASTNICKÉ HRANICE PARCEL TYSOČNA A DOTATKOVÉ
- HRANICE DOČASNÉHO ZÁBORU STAVBY DO 1 ROKU
- HRANICE DOČASNÉHO ZÁBORU STAVBY NAD 1 ROK
- 752/5 ČÍSLO PARCELY KATASTRU NEMOVITOSTÍ
- (PK 752) ČÍSLO PARCELY BÝVALÉHO POZEMKOVÉHO KATASTRU
- (101) ČÍSLO POLOŽKY TRVALÉHO ZÁBORU
- (101) ČÍSLO POLOŽKY DOČASNÉHO ZÁBORU DO 1 ROKU
- (101) ČÍSLO POLOŽKY DOČASNÉHO ZÁBORU NAD 1 ROK

K.Ú. HELENÍN, K.Ú. KOSOV U JIHLAVY

STAV KATASTRU NEMOVITOSTÍ K 05/2011

SOUŘADNICOVÝ SYSTÉM S-JTSK

VÝŠKOVÝ SYSTÉM Bpv

TRANSCONSULT s.r.o. Heršlova 37, 500 02 Hradec Králové				
Vedoucí projektu	ing. VLČEK		Stupeň	1
Odpovědný projektant	ing. BERNÁŠ		Vedoucí	ing. ATLA
Zpracovatel	ing. BERNÁŠ		Tak. číslo	[illegible]
Přezkoušel	ing. PLAŠKOVÁ		Arch. Zj. 65196	Ferrabi & AS.
Kontroloval	ing. TUČEK		Datum	09/2016
Objednatel	KRAJ VYSOČINA		Měřítko	1:1000
II/602 JIHLAVA - JV OBCHVAT SOUHRNNÁ DOKUMENTACE ZÁBOROVÝ ELABORÁT				část F.
ZÁKRES HRANIC STAVBY DO KATASTRÁLNÍ MAPY - VLDÚ			Měřítko 1:1000	Č. výk. 2.6

Magistrát města Jihlavy