

DODATEK Č. 2 SMLOUVY O DÍLO

č. 049/S954/2016/073/Kou

11-12-2017



Lesy České republiky, s. p.

IČO: 42196451

DIČ: CZ42196451


sídlo: Přemyslova 1106/19, Nový Hradec Králové, 500 08 Hradec Králové

zapsán v obchodním rejstříku u Krajského soudu Hradec Králové, oddíl A XII, vložka 540

statutární orgán: Ing. Daniel Szórád, Ph.D., generální ředitel,

zastoupené na základě pověření dle směrnice 19/2015 Podpisový řád: Ing. Mojmírou Hillermanovou vedoucí

Správy toků – oblast povodí Vltavy



(dále jen „objednatel“)

a


NDCon, s.r.o.,

IČ: 64939511

DIČ: CZ64939511

zapsán v obchodním rejstříku u Krajského soudu v Praze, oddíl C, vložka 42028,

sídlo: Zlatnická 10/1582, 110 00 Praha 1,



(dále jen „zhotovitel“)

uzavírají a tímto uzavřeli dle zákona č. 89/2012 Sb., občanský zákoník, v rozhodném znění tento

dodatek č. 2 ke smlouvě o dílo

Smluvní strany shora uvedené uzavřely Smlouvu o dílo č. 049/S954/2016/073/Kou na zhotovení díla „**Pilský potok ř. km 5,100 – 5,500**“,

kterou tímto dodatkem č. 2 mění.

Smluvní strany se dohodly na změně smlouvy o dílo č. 049/S954/2016/073/Kou na zhotovení díla „**Pilský potok ř. km 5,100 – 5,500**“, spočívající ve změně ceny za dílo. Důvodem změny jsou požadovaná aktualizace PD dle zadávacího listu, který je přílohou č. 2 tohoto Dodatku č. 2. Termín dokončení požadované aktualizace: 28. 2. 2018.

Cena o dílo se tímto dodatkem č. 2 mění o cenu aktualizace PD uvedené v nabídce zhotovitele, která je přílohou č. 1,



- Cena za dílo bez DPH:	134 000,- Kč
Cena víceprací bez DPH:	48 560,- Kč
Cena celkem bez DPH:	182 560,- Kč


Cena aktualizace bude strukturována podle nabídky aktualizace PD uvedené v příloze č. 1 tohoto dodatku č. 2. Ostatní ustanovení Smlouvy o dílo nedotčené tímto dodatkem č. 2 zůstávají beze změn.


Tento dodatek č. 2 nabývá účinnosti dnem podpisu oběma smluvními stranami.

V případě, že se na smlouvu vztahuje povinnost uveřejnění prostřednictvím registru smluv dle zákona č. 340/2015 Sb., o zvláštních podmínkách účinnosti některých smluv, uveřejňování těchto smluv a o registru smluv (zákon o registru smluv), v rozhodném znění, a je-li dle uvedeného zákona účinnost smlouvy vázána na její uveřejnění, nabývá i tento dodatek účinnosti nejdříve dnem uveřejnění.

Dodatek č. 2 je vyhotoven ve čtyřech stejnopisech, z nichž každá ze stran obdrží po dvou.

V  dne 

V Benešově dne 



n s.r.o.
32, 110 00 Praha 1
DIČ: CZ64939517
251 019 231



ltavy

Příloha

č. 1: Nabídka aktualizace PD

č. 2: Zadávací list projekčních prací.



Nabídka

Aktualizace PD "Pilský potok ř. km 5,100-5,500"



Zadavatel: Lesy České republiky, s.p.
Správa toků – oblast povodí Vltavy
Tyršova 1902, 256 01 Benešov

Nabídka ze dne: 7.11.2017

A. KRYCÍ LIST NABÍDKY		
1. Veřejná zakázka		
Veřejná zakázka na stavební práce, popř. činnosti a služby s nimi související		
Název veřejné zakázky:	Aktualizace PD "Pilský potok ř. km 5,100-5,500"	
Evidenční číslo zakázky:		
2. Základní identifikační údaje		
2.1. Zadavatel		
Název, právní forma:	Lesy České republiky, s.p.	
Sídlo:	Přemyslova 1106/19, Nový Hradec Králové, 500 08 Hradec Králové	
IČ:	DIČ:	421 96 451 CZ42196451
Internetová adresa:	www.lesycr.cz	
OJ vypisující zakázku:	Správa toků – oblast povodí Vltavy	
Osoba oprávněná jednat jménem zadavatele:	Ing. Mojmíra Hillermanová, vedoucí Správy toků	
Tel:	[REDACTED]	
2.2. Uchazeč		
Název, právní forma:	NDCon s.r.o.	
Sídlo/místo podnikání:	Zlatnická 10/1582 110 00 Praha 1	
IČ:	DIČ:	64939511 CZ64939511
Tel.:	Fax:	+420 251 019 231 +420 224 810 799
Osoba oprávněná jednat za uchazeče:		
Kontaktní osoba:	Ing. Robert Michek – jednatel společnosti	
Tel.:	Fax:	[REDACTED]
E-mail:	[REDACTED]	
3. Osoba zodpovědná za realizaci zakázky		
Titul, jméno, příjmení	Tel./fax:	E-mail:
Ing. Lukáš Jaroš	[REDACTED]	[REDACTED]

B. OBSAH

A. KRYCÍ LIST NABÍDKY

B. OBSAH

C. DOKLADY K PROKÁZÁNÍ KVALIFIKACE

D. NABÍDKOVÁ CENA

E. PROHLÁŠENÍ UCHAZEČE

C. DOKLADY K PROKÁZÁNÍ KVALIFIKACE

ČESTNÉ PROHLÁŠENÍ

Název veřejné zakázky: **Aktualizace PD "Pilský potok ř. km 5,100-5,500"**

Evidenční číslo zakázky:

Dodavatel NDCon s.r.o., se sídlem Zlatnická 10/1582, 110 00 Praha 1 IČO: 64939511, tímto **čestně prohlašuje**, že splňuje kvalifikaci požadovanou zadavatelem pro plnění shora uvedené veřejné zakázky malého rozsahu, která je uvedena ve výzvě k podání nabídky k této veřejné zakázce, a to konkrétně:


- a) základní způsobilost
- b) profesní způsobilost
- c) technickou kvalifikaci

Dodavatel bere na vědomí, že bude-li zadavatelem vyzván k uzavření smlouvy na plnění shora uvedené veřejné zakázky, je povinen před uzavřením smlouvy předložit zadavateli doklady o kvalifikaci, přičemž nesplnění této povinnosti je důvodem k vyloučení vybraného dodavatele.

Dodavatel bere na vědomí, že čestné prohlášení prokazující základní způsobilost podle § 74 a výpis z obchodního rejstříku musí prokazovat splnění požadovaného kritéria způsobilosti nejpozději v době 3 měsíců přede dnem podání nabídky.

Toto čestné prohlášení činí dodavatel na základě své vážné a svobodné vůle a je si vědom všech následků plynoucích z uvedení nepravdivých údajů.

V Praze dne 7.11.2017



O.
Praha 1
64939511
211

jednatel společnosti NDCon s.r.o.

PROFESNÍ KVALIFIKAČNÍ PŘEDPOKLADY

- Výpis z obchodního rejstříku
- Výpis ze živnostenského rejstříku
- Autorizace dle ČKAIT - Ing. Lukáš Jaroš

Pojištění odpovědnosti

Uchazeč: NDCon s.r.o.

se sídlem: Zlatnická 10/1582, 110 00 Praha 1


IČ: 64939511

zapsaný v obchodním rejstříku vedeném u MS v Praze, oddíl C, vložka 42028

zastoupený Ing. Robert Michek, jednatel společnosti

tímto čestně prohlašuje, že má uzavřenou pojistnou smlouvu odpovědnosti za škodu způsobenou dodavatelem třetí osobě ve výši finančního limitu 20 mil. Kč

V Praze dne 7.11.2017



Q.
Praha:
64939511
7.11

Ing. ROBERT MICHEK

jednatel společnosti NDCon s.r.o

D. NABÍDKOVÝ ROZPOČET

Název veřejné zakázky: Aktualizace PD "Pilský potok ř. km 5,100-5,500"


Evidenční číslo zakázky:

Činnost	Jednotka	Množství	Sazba [Kč/h]	Cena
Zpracování požadované změny PD spočívající ve změně technického řešení a prodloužení zájmového úseku k silničnímu mostu v ř. km 5,100. Aktualizace zahrnuje zpracování technického řešení, aktualizaci textové a výkresové části, výkazu výměr a rozpočtu.				
o pomocné práce	h	12	310	3 720,-
o méně náročné práce	h	16	520	8 320,-
o náročné práce	h	14	660	9 240,-
o vysoce kvalifikované a koncepční práce	h	6	1100	6 600,-
Inženýrská činnost				
o pomocné práce	h	16	310	4 960,-
o správní poplatky	ks	3	1500	4 500,-
Tisk PD pro zajištění ÚR				
o pomocné práce	h	12	310	3 720,-
o náklady na tisk	ks	5	1500	7 500,-
CELKEM				48 560,-

Cena celkem bez DPH	DPH (sazba 21%)	Cena celkem vč. DPH
48 560,-	10 198,-	58 758,-

Nabídková cena je stanovena jako celková nabídková cena za kompletní splnění předmětné veřejné zakázky po celou dobu provádění díla, nabídková cena je maximální a její překročení je nepřipustné.

V Praze dne 7.11.2017



Ing. Robert Michek

jednatel společnosti NDCon s.r.o

Příloha č. 2 PP OVH č. 02/2006 – Zadávací list projekčních prací

LESY ČESKÉ REPUBLIKY, s.p.
Správa toků – oblast povodí Vltavy
Zadávací list projekčních prací – projektové dokumentace,

Název akce: Pílský potok ř. km 5,100 – 5,500 - aktualizace projektu

Stupeň projektové dokumentace (dále jen „PD“):

Projektová dokumentace pro vydání rozhodnutí o umístění stavby, pro vydání stavebního povolení a pro provádění stavby

Místo: Drhovice

Obec s rozšířenou působností: Tábor

Kraj: Jihočeský

Katastrální území: Drhovice

Název toku: Pílský potok

ČHP: 1-07-04-081

IDVT: 10280691

Druh prací: rozšíření koryta vodního toku, stabilizace jeho břehu, oprava stávajících dlažeb

Vymezení úseku, v němž budou prováděny práce, jež jsou předmětem PD, a jeho délka:

od km 5,100 do km 5,500, tj. 400 m

Popis stávajícího stavu:

Lesy České republiky připravují v obci Drhovice investiční akci Pílský potok v ř. km 5,100 – 5,500, na kterou byla v loňském roce vypracována projektová dokumentace firmou NDCOn s. r. o. V současné době se investor rozhodl zahrnout do připravované investice také pravobřežní přítok Pílského potoka, který se v současné době projektuje.

Popis návrhu a požadavků investora:

Sohledem na tyto nové skutečnosti objednáváme zapracování změny již hotové projektové dokumentace Pílský potok v ř. km 5,100 – 5,500, která bude spočívat ve změně technického řešení a prodloužení zájmového úseku k silničnímu mostu v ř. km 5,100.

Termín provedení (dokončení a předání) díla - PD: **28.02.2018**

Projekt dokumentace pro vydání stavebního povolení a pro provádění stavby bude vyhotoven v **šesti** samostatných paré a v jednom vyhotovení v elektronické (digitální) podobě.

Projektová dokumentace bude zpracována podle vyhlášky 499/2006 Sb. v účinném znění. Projektová činnost bude prováděna dle ustanovení § 159 stavebního zákona v účinném znění. Projektová dokumentace bude zpracována v podrobnostech umožňujících zadání veřejné zakázky (dle zákona č. 134/2016 Sb., a vyhlášky č. 169/2016 Sb. v účinných zněních).

Projektová dokumentace pro vydání stavebního povolení a pro provádění stavby bude členěna dle přílohy č. 5 vyhlášky č. 499/2006 Sb. v účinném znění. Povinné části dokumentace budou samostatně oddělitelné. Součástí každého samostatného paré této dokumentace bude samostatně oddělitelná část dokumentace pro provádění stavby členěná dle přílohy č. 6 vyhlášky č. 499/2006 Sb. v účinném znění – povinné části budou rovněž samostatně oddělitelné.

Části PD – budou aktualizovány následující části původní projektové dokumentace, kterých se změna bude týkat, zejména:

- technická zpráva, doplněná o technické specifikace,
- průvodní zpráva, včetně uvedení seznamu dotčených vlastníků pozemků a staveb, seznam stavbou dotčených pozemků s uvedením jejich záborů (trvalých i dočasných),
- fotodokumentace,
- přehledná mapa povodí (základní vodohospodářská mapa 1: 50 000 s vyznačením povodí, základní mapa 1 : 10 000 s vyznačením řešeného úseku - objektů),
- hydrotechnické výpočty – kapacita koryta před a po úpravě včetně objektů ve vztahu k jednotlivým profilům, řešit kritické profily - bude uveden postup výpočtu se vstupními parametry,
- hydrotechnické výpočty stability objektů a koryta,

- statické výpočty (budou vypracovány tak, aby byly kontrolovatelné - vždy bude uveden postup výpočtu),
- situace promítnutá do katastrální mapy 1:500 (DKM – digitální katastrální mapa),
- podélný profil,
- příčné profily (se zákresem dotčených a sousedících nemovitostí a objektů, včetně jejich okótování, hladin, s vyznačením hranic pozemků),
- vzorové příčné profily,
- výkresy objektů (1:100, popř. 1:50),
- prováděcí výkresy podrobností - detailů konstrukcí, příčných objektů,
- prováděcí výkresy pomocných a dočasných konstrukcí - zejména přístupy, dočasná komunikace, převádění vody, ochrana dřevin (pokud bude potřeba), apod.,
- podklady pro vytýčení stavby (v grafické a v elektronické podobě),
- zajištění pevných výškových bodů, včetně jejich fotodokumentace,
- katastrální snímky,
- zásady organizace výstavby, včetně situace se zákresem staveniště, zařízení staveniště přístupů, dočasná komunikace, skládek apod.,
- technické charakteristiky, popisy a podmínky provádění stavebních prací, technologické postupy s odkazy na příslušné předpisy a normy,
- seznam pobřežníků, výpisy dotčených parcel a jejich vlastníků (případně i jejich uživatelů) s uvedením záborů pozemků a způsobu dotčení (využití),
- výkaz výměr (u jednotlivých položek bude vždy uveden způsob a postup výpočtu a jejich popis) s odkazujícím popisem na příslušnou grafickou nebo textovou část projektové dokumentace,
- soupis stavebních prací, dodávek a služeb s výkazem výměr (slepý rozpočet), včetně položek vedlejších a ostatních nákladů investora vyplývajících ze zpracování projektové dokumentace a požadavků objednatele, soupis prací bude vypracován v cenové soustavě ÚRS, v případě potřeby použití položek neobsažených v cenové soustavě bude součástí výkazu výměr objednatelům odsouhlasená individuální kalkulace a rozbor takovýchto položek, elektronická podoba soupisu prací bude splňovat požadavky pro zadávání veřejné zakázky, elektronická podoba soupisu bude zpracována v otevřeném formátu XLSX,
- dílčí a souhrnné rozpočty (kontrolní rozpočet), budou obsaženy v paré č. 1 a 2 projektové dokumentace, budou vypracovány v cenové soustavě ÚRS a v cenové úrovni platné k termínu odevzdání prací, bude-li zhotovitel v prodlení s řádným dokončením díla a jeho předáním objednateli, předá objednateli řádně dokončené dílo v podobě s položkovým rozpočtem vypracovaným v cenové soustavě ÚRS platné ke dni předání řádně dokončeného díla objednateli,
- plán bezpečnosti a ochrany zdraví při práci na staveništi (při povinnosti doručení oznámení oblastnímu inspektorátu práce a u prací a činností vystavující fyzickou osobu zvýšenému ohrožení života nebo poškození zdraví podle nařízení vlády č. 591/2006 Sb. – příloha č. 5),
- návrh havarijního plánu,
- návrh harmonogramu prací,
- návrh povodňového plánu,

Budou aktualizovány součásti dokladové části původní projektové dokumentace, kterých se změna týká, popř. které pozbyly platnosti, zejména:

- zápisy z výrobních výborů,
- aktuální údaje Českého hydrometeorologického ústavu,
- vyjádření správců a vlastníků inženýrských sítí,
- vyjádření a souhlasy orgánů a organizací a dotčených fyzických a právnických osob;
- **řešení majetkoprávního vypořádání** - Zhotovitel projedná s vlastníky pozemků, na nichž má být provedena stavba dle projektové dokumentace, podmínky uzavření smlouvy o smlouvě budoucí kupní, na jejichž základě by objednatel nabyt stavbou dotčenou část/části pozemku/pozemků do vlastnictví státu s právem hospodařit objednatel a zajistí jejich vyjádření v uvedeném směru. Výsledky tohoto projednání sdělí objednateli a zároveň mu předá vyjádření spolu s návrhem smlouvy, předem objednatelům odsouhlaseným, podepsaným vlastníkem dle věty první.
- stanovisko správce povodí,
- stanovisko obce (zastupitelstva obce),
- závazné stanovisko obce s rozšířenou působností (OŽP),

- vyjádření o souladu navrhované stavby se záměry územního plánování (dle §15 stavebního zákona) nebo souhlas stavebního úřadu příslušného k vydání územního rozhodnutí, který ověřuje dodržení jeho podmínek,
- povolení ke kácení dřevin rostoucích mimo les, dřeviny určené ke kácení budou v terénu vyznačeny a zakresleny do samostatné situace s uvedením jejich tabulkového výčtu dle náležitostí žádosti o povolení ke kácení – pouze v případě, že bude nutné v rámci stavby řešit kácení dřevin,
- vyjádření Českého rybářského svazu,
- vyjádření uživatele rybářského revíru,
- stanovisko orgánu dopravy na pozemních komunikacích, včetně podkladů pro povolení zvláštního užívání komunikací (souhlas vlastníka komunikace, orgánu policie ČR, návrh dopravního značení apod.) – pouze pokud bude projekt zvláštní užívání komunikací zahrnovat,
- závazné stanovisko orgánu ochrany přírody k zásahu do VKP podle § 4 odst. 2. zákona č. 114/1992 Sb., v účinném znění
- vypracování souhrnu podmínek stanovených pro umístění, povolení a provádění stavby, včetně uvedení způsobu jejich vypořádání;

Ostatní požadavky:

- štítek na deskách projektu bude kromě ostatních údajů obsahovat ČHP dotčeného toku, IDVT a ř. km stavby (dle CEVT),
- součástí PD (v části Zásady organizace výstavby) bude posouzení plnění povinností zadavatele stavby podle zákona č. 309/2006 Sb., v účinném znění, zda je stavbu možné realizovat 1 zhotovitelem (např. jedná se o jednoduchou stavbu s nízkou náročností na koordinaci, neobsahující žádná technologická zařízení apod.) a zda bude stavba svým rozsahem podléhat povinnosti doručení oznámení o zahájení prací oblastnímu inspektorátu práce (celkový plánovaný objem prací a činností během realizace díla přesáhne 500 pracovních dnů v přepočtu na jednu fyzickou osobu) – tedy zda je nutné určit koordinátora bezpečnosti a ochrany zdraví při práci ve fázi přípravy díla,
- způsob využití přebytečných sedimentů (výkopků) vyhovujících limitům zákona č. 185/2001 Sb. a nakládání s odpady (vybroušený materiál, sediment nevyhovující limitům, pařezy, přebytečná a jinak nevyužitelná zemina apod.) - bude vyřešeno v rámci projektové dokumentace a to včetně zajištění splnění všech legislativních podmínek s tím spjatých (zákon o odpadech, Vyhláška o používání sedimentů na zemědělské půdě č. 257/2009 Sb., zákon o hnojivech, zákon o ochraně ZPF a další obecně závazné právní předpisy, v účinných zněních) – ve spolupráci (součinnosti) s investorem bude preferováno - vybráno ekologicky nejvhodnější řešení, v případě překročení limitních hodnot uvedených v příloze č. 1 vyhlášky č. 257/2009 zajistí objednatel na vlastní náklady provedení rozborů dle vyhlášky č. 294/2005 Sb. pro jejich uložení na skládku; zhotovitel projedná s vlastníky a nájemci dotčených pozemků (včetně přístupů apod.) podmínky uzavření smlouvy pro takové využití (uložení) a zajistí jejich vyjádření (souhlasy); výsledky tohoto projednání sdělí objednateli a zároveň mu předá vyjádření s návrhem smlouvy, předem objednatelům odsouhlaseným, podepsaným vlastníkem (případně i nájemcem).
- součástí PD bude návrh plánu kontrolních prohlídek stavby ve vazbě na podstatné fáze provádění stavby – plán kontrolních prohlídek stavby,
- projekt bude členěn na stavební objekty dle požadavku investora a podle charakteru finančních prostředků (provozní – investiční), všechny stavební objekty budou zaříděny do druhu a oboru stavebnictví dle klasifikace stavebních objektů,
- zhotovitel projedná návrh technického řešení stavby na výrobních výborech, které svolá v průběhu zpracování projektové dokumentace za účasti objednatele a dalších zúčastněných stran dotčených stavbou (stanovení minimálního počtu výrobních výborů, jejich účastníků ve vazbě na jednotlivé fáze zpracování-projednávání PD), zhotovitelem vypracované zápisy z výrobních výborů budou součástí dokladové části projektové dokumentace, návrh technického řešení předkládaný dotčeným osobám bude předem projednán s objednatelům,
- projektant provede odborný výklad v dokumentační komisi (stanovení minimálního počtu ve vztahu k charakteru stavby) objednatele a poskytne dokumentační komisi potřebné podklady (např. fotodokumentace, textová část a výkresy v elektronické podobě – formát pdf.) v termínu minimálně 7 dní předem,

- zhotovitel předloží objednateli pro účely dokumentační komise, konané před odevzdáním díla, dvě paré projektové dokumentace v tištěné podobě a její elektronickou podobu, a to nejpozději 14 dní předem.
- PD bude předána i v elektronické podobě (needitovatelné – formát pdf., editovatelné - formát doc. xls. dwg. dgn.),
- originály všech dokladů budou součástí paré č. 1 projektové dokumentace,
- zhotovitel souhlasí s rozmnožováním díla pro potřeby zajištění přípravy stavby a pro zadání a realizaci stavby, zhotoviteli bude zapůjčena stávající dokumentace stavby a doklady související se stavbou,
- součástí zadání je i provádění autorského dozoru, který bude prováděn formou kontrolní činnosti projektanta na stavbě – účasti autorizované osoby na stavbě dle potřeb objednatele (zpravidla při kontrolních dnech, kontrolních prohlídkách stavby, při předání a převzetí zhotovené stavby apod.), v rámci výkonu autorského dozoru bude zhotovitel kontrolovat soulad prováděné stavby s jím zhotovenou ověřenou (schválenou) projektovou dokumentací, se stavebním povolením (územním rozhodnutím), jakož i s dalšími právními akty a vyjádřeními, které jsou pro realizaci stavby závazné, předpokládaný rozsah autorského dozoru na stavbě ve dnech (dle zadávací dokumentace) zadavatel stanovil pouze pro účely hodnocení nabídkové ceny, přičemž skutečný rozsah prací bude závislý na jeho konkrétních potřebách,
- další ujednání.

Přílohy:

1) Situace budoucího staveniště (s uvedením ř. km dle CEVT), mapy řešeného území

Objedna

Dne:

Dne:

(01)
Lesy České republiky, s.p.
se sídlem Přemyslova 1106/18, Nový Hradec Králové
500 08 Hradec Králové
IČ: 42196451, DIČ: CZ42196451
Správa toků – oblast povodí Vltavy
Tyršova 1902, 256 01 Benešov