



4332/UCV/2016-UCVM

Č.j.: UZSVM/UCV/4640/2016-UCVM

Česká republika – Úřad pro zastupování státu ve věcech majetkových

se sídlem Rašínovo nábřeží 390/42, 128 00 Praha 2

za kterou právně jedná PhDr. Marie Ševelová, ředitelka Územního pracoviště Ústí nad Labem, pověřenou k podpisu smlouvy na základě Příkazu generálního ředitele č. 6/2014 v platném znění IČO: 69797111

(dále jen „převodce“)

a

Ústecký kraj

se sídlem 40001 Ústí nad Labem, Velká Hradební 3118/48

který zastupuje Oldřich Bubeníček, hejtman Ústeckého kraje

IČO: 70892156

(dále jen „nabyvatel“)

uzavírají podle ustanovení § 2055 a násl. zákona č. 89/2012 Sb., občanský zákoník (dále jen „zákon č. 89/2012 Sb.“) a podle ustanovení § 22 zákona č. 219/2000 Sb., o majetku České republiky a jejím vystupování v právních vztazích, ve znění pozdějších předpisů (dále jen „zákon č. 219/2000 Sb.“) tuto

SMLOUVU O BEZÚPLATNÉM PŘEVODU VLASTNICKÉHO PRÁVA K NEMOVITÝM VĚCEM

č. 47/2016

Čl. I.

1. Česká republika je vlastníkem níže uvedených nemovitých věcí:

Pozemky:

- **parcela č. 570**, druh pozemku: ostatní plocha, způsob využití: silnice,
- **parcela č. 571/1**, druh pozemku: ostatní plocha, způsob využití: silnice,
- **parcela č. 575/1**, druh pozemku: ostatní plocha, způsob využití: silnice,

zapsaných na listu vlastnictví č. 60000, pro **katastrální území Vrskmaň**, obec Vrskmaň, v katastru nemovitostí vedeném Katastrálním úřadem pro Ústecký kraj, Katastrálním pracovištěm Chomutov.

2. Úřad pro zastupování státu ve věcech majetkových je na základě bodu 14. Čl. CXVII zákona č. 320/2002 Sb., o změně a zrušení některých zákonů v souvislosti s ukončením činnosti okresních úřadů, ve znění pozdějších předpisů příslušný hospodařit s nemovitými věcmi dle odst. 1., a to ve smyslu ustanovení § 9 zákona č. 219/2000 Sb.

Čl. II.

1. Převodce bezúplatně převádí touto smlouvou nabyvateli vlastnické právo k těmto nemovitým věcem:
 - a) **pozemku, p. č. 570/5** o výměře 1138 m², ostatní plocha, silnice, který byl geometrickým plánem č. 386-7/2016 ze dne 9.5.2016, vypracovaným Ing. Janem Králem, se sídlem Pionýrů 3447/13, Chomutov 430 01, IČO: 73795933, oddělen z pozemku, p. č. 570, o výměře 6913 m², ostatní plocha, silnice, v k.ú. Vrskaň
 - b) **pozemku, p. č. 571/6** o výměře 3706 m², ostatní plocha, silnice, který byl geometrickým plánem č. 386-7/2016 ze dne 9.5.2016, vypracovaným Ing. Janem Králem, se sídlem Pionýrů 3447/13, Chomutov 430 01, IČO: 73795933, oddělen z pozemku, p. č. 571/1 o výměře 13799 m², ostatní plocha, silnice, v k.ú. Vrskaň
 - c) **pozemku, p. č. 575/1** o výměře 12653 m², ostatní plocha, silnice, který byl geometrickým plánem č. 387-8/2016 ze dne 29.4.2016, vypracovaným Ing. Janem Králem, se sídlem Pionýrů 3447/13, Chomutov 430 01, IČO: 73795933, oddělen z pozemku, p. č. 575/1 o výměře 19298 m², ostatní plocha, silnice, v k.ú. Vrskaň (dále jen „**převáděný majetek**“).

S rozdělením vyslovil souhlas místně příslušný stavební úřad Městského úřadu v Jirkově dne 9.6.2016 pod č.j.: H/16/8197/TIEL. Shora uvedené geometrické plány a souhlas místně příslušného stavebního úřadu Městského úřadu v Jirkově jsou nedílnou součástí této smlouvy. Nabyvatel převáděný majetek do svého výlučného vlastnictví přijímá.

2. Vlastnické právo k převáděnému majetku se bezúplatně převádí podle ustanovení § 22 odst. 3. zákona č. 219/2000 Sb., v souladu s ustanovením § 9 zákona č. 13/1997 Sb., o pozemních komunikacích, ve znění pozdějších předpisů. Jedná se o pozemky pod silnicí č. III/25118 ve vlastnictví Ústeckého kraje.
3. Nabyvatel prohlašuje, že se seznámil s faktickým stavem převáděného majetku.

Čl. III.

1. Převodce i nabyvatel shodně prohlašují, že jim nejsou známy žádné skutečnosti, které by uzavření této smlouvy bránily.
2. Nabyvatel bere na vědomí, že k pozemku, p. č. 575/1 bylo zřízeno věcné břemeno spočívající ve zřizování a provozování plynárenské soustavy „VTL plynovod DN 1400 PN 85-hranice SRN/ČR-Hora Svaté Kateřiny-Rozvadov-Gazela“ v rozsahu stanoveném geometrickým plánem č. 262-55/2008 ze dne 6.3.2008 ve prospěch obchodní společnosti BRAWA, a.s., se sídlem Na Hřebenech II 1718/8, 140 21 Praha 4 – Nusle, IČO: 24757926 a věcné břemeno spočívající ve zřízení a provozování energetického zařízení distribuční soustavy v rozsahu vymezeném geometrickým plánem č. 365-78/2014 ze dne 20.6.2014 ve prospěch obchodní společnosti ČEZ Distribuce, a. s., se sídlem Teplická 874/8, 400 02 Děčín IV – Podmokly, IČO: 24729035.
3. Nabyvateli je známo, že na převáděném majetku je evidován výskyt zvláště chráněných druhů živočichů, a to v kategorii ohrožený dle vyhl. 395/1992 Sb.: čáp bílý (*Ciconia ciconia*) a moudivláček lužní (*Remiz pendulinus*), v kategorii silně ohrožený dle vyhl. 395/1992 Sb.: žluva hajní (*Oriolus oriolus*) a sýček obecný (*Athene noctua*) a Evropsky významný druh: čejka chocholatá (*Vanellus vanellus*) a vážka žlutoskvrná (*Orthetrum coerulescens*).
4. Nabyvatel užíval ke dni uzavření této smlouvy část pozemku parcela č. 571/1 o výměře 1485 m² (nově dle GP 571/6) na základě Smlouvy o výpůjčce nemovitostí č. 216/2012 ze dne

3.5.2013. Smluvní strany konstatují, že smluvní vztah k uvedené nemovité věci založený výše uvedenou smlouvou končí dnem předcházejícím dni právních účinků zápisu vlastnického práva dle této smlouvy do katastru nemovitostí.

5. Převodce prohlašuje, že mu není známo, že by na převáděném majetku vážla nějaká jiná omezení, závazky či právní vady.

Čl. IV.

1. Vlastnické právo k převáděnému majetku nabývá nabyvatel dnem zápisu do katastru nemovitostí. Tímto dnem na nabyvatele přecházejí veškerá práva a povinnosti spojená s vlastnictvím a užíváním převáděného majetku.
2. Smluvní strany se dohodly, že návrh na zápis vkladu vlastnického práva do katastru nemovitostí podává převodce, a to bez zbytečného odkladu.
3. Pokud by příslušným Katastrálním úřadem byl návrh na zápis vkladu vlastnického práva k nemovitým věcem dle této smlouvy pro nabyvatele pravomocně zamítnut, účastníci této smlouvy se zavazují k součinnosti směřující k naplnění vůle obou smluvních stran.

Čl. V.

1. Tato smlouva nabývá platnosti a účinnosti dnem podpisu poslední smluvní stranou.
2. Smluvní strany berou na vědomí, že jsou svými projevy vázány od okamžiku podpisu této smlouvy.
3. Smluvní strany se dohodly, že není-li v této smlouvě stanoveno jinak, řídí se práva a povinnosti smluvních stran zákonem č. 89/2012 Sb. a zákonem č. 219/2000 Sb.
4. Smluvní strany se dohodly, že jakékoli změny a doplňky této smlouvy jsou možné pouze písemnou formou, v podobě oboustranně uzavřených vzestupně číslovaných dodatků smlouvy.
5. Poplatkové a daňové povinnosti spojené s touto smlouvou nese nabyvatel.
6. Tato smlouva je vyhotovena ve třech stejnopisech. Každá ze smluvních stran obdrží po jednom vyhotovení. Jedno vyhotovení bude použito k zápisu vlastnického práva vkladem do katastru nemovitostí.
7. Nedílnou součástí této smlouvy je Doložka dle zákona č.: 129/2000 Sb., o krajích (krajské zřízení), ve znění pozdějších předpisů.
8. Smluvní strany výslovně souhlasí s tím, aby tato smlouva ve svém úplném znění byla zveřejněna v rámci informací zpřístupňovaných veřejnosti prostřednictvím dálkového přístupu. Smluvní strany prohlašují, že skutečnosti uvedené v této smlouvě nepovažují za obchodní tajemství ve smyslu ustanovení § 504 zákona č. 89/2012 Sb. a udělují svolení k jejich užití a zveřejnění bez stanovení jakýchkoli dalších podmínek.

9. Smluvní strany prohlašují, že tuto smlouvu uzavřely svobodně a vážně, nikoliv z přinucení nebo omylu. Na důkaz toho připojují vlastnoruční podpisy svých zástupců.

V Ústí nad Labem dne
**Česká republika – Úřad pro zastupování
státu ve věcech majetkových**

V Ústí nad Labem dne
Ústecký kraj

.....
PhDr. Marie Ševelová
ředitelka Územní pracoviště
Ústí nad Labem

.....
Oldřich Bubeníček
hejtman Ústeckého kraje

Přílohy:

1. Doložka dle zákona č. 129/2000 Sb., ve znění pozdějších předpisů
2. Geometrický plán č. 386-7/2016, vyhotovený Ing. Janem Králem, se sídlem Pionýrů 3447/19, 430 01 Chomutov, IČO: 737 95 933, schválený Katastrálním úřadem pro Ústecký kraj, Katastrálním pracovištěm Chomutov dne 11.5.2016
3. Geometrický plán č. 387-8/2016, vyhotovený Ing. Janem Králem, se sídlem Pionýrů 3447/19, 430 01 Chomutov, IČO: 737 95 933, schválený Katastrálním úřadem pro Ústecký kraj, Katastrálním pracovištěm Chomutov dne 11.5.2016
4. Sdělení Městského úřadu Jirkov ze dne 9.6.2016, č.j.: H/16/8197/TIEL

9. Smluvní strany prohlašují, že tuto smlouvu uzavřely svobodně a vážně, nikoliv z přinucení nebo omylu. Na důkaz toho připojují vlastnoruční podpisy svých zástupců.

V Ústí nad Labem dne
**Česká republika – Úřad pro zastupování
státu ve věcech majetkových**

V Ústí nad Labem dne
Ústecký kraj

.....
PhDr. Marie Ševelová
ředitelka Územní pracoviště
Ústí nad Labem

.....
Oldřich Bubeníček
hejtman Ústeckého kraje

Přílohy:

1. Doložka dle zákona č. 129/2000 Sb., ve znění pozdějších předpisů
2. Geometrický plán č. 386-7/2016, vyhotovený Ing. Janem Králem, se sídlem Pionýrů 3447/19, 430 01 Chomutov, IČO: 737 95 933, schválený Katastrálním úřadem pro Ústecký kraj, Katastrálním pracovištěm Chomutov dne 11.5.2016
3. Geometrický plán č. 387-8/2016, vyhotovený Ing. Janem Králem, se sídlem Pionýrů 3447/19, 430 01 Chomutov, IČO: 737 95 933, schválený Katastrálním úřadem pro Ústecký kraj, Katastrálním pracovištěm Chomutov dne 11.5.2016
4. Sdělení Městského úřadu Jirkov ze dne 9.6.2016, č.j.: H/16/8197/TIEL

VÝKAZ DOSAVADNÍHO A NOVÉHO STAVU ÚDAJŮ KATASTRU NEMOVITOSTÍ

Dosavadní stav			Nový stav												
Označení pozemku parc. číslem	Výměra parcely		Druh pozemku Způsob využití	Označení pozemku parc. číslem	Výměra parcely		Druh pozemku Způsob využití	Typ stavby Způsob využití	Zpús. určení výměr	Porovnání se stavem evidence právních vztahů					
	ha	m ²			ha	m ²				Díl přechází z pozemku označeného v		Číslo listu vlastnictví	Výměra dílu		Označení dílu
									katastru nemovitosti	dřívější poz. evidenci			ha	m ²	
570	69	13	ostat. pl. silnice	570/4	50	31			0	570		60000	50	31	
				570/5	11	38				570		60000	11	38	
				570/6	7	44				570		60000	7	44	
571/1	1	37	ostat. pl. silnice	571/1	90	48			0	571/1		60000	90	48	
				571/6	37	06				571/1		60000	37	06	
				571/7	5	80				571/1		60000	5	80	
				571/8	3	60				571/1		60000	3	60	
				571/9		34				571/1		60000		34	
				571/10		71				571/1		60000		71	
	2	07			2	07									

GEOMETRICKÝ PLÁN pro Rozdělení pozemku	Geometrický plán ověřil úředně oprávněný zeměměřický inženýr Jméno, příjmení: Ing. Miroslava Stibůrková	Stejnopis ověřil úředně oprávněný zeměměřický inženýr: Jméno, příjmení:
	Číslo položky seznamu úředně oprávněných zeměměřických inženýrů: 1176/1995	Číslo položky seznamu úředně oprávněných zeměměřických inženýrů:
	Dne: 9.5.2016 Číslo: 182/2016	Dne: Číslo:
	Náležitosti a přesnosti odpovídá právním předpisům.	Tento stejnopis odpovídá geometrickému plánu v elektronické podobě uloženému v dokumentaci katastrálního úřadu.
	Katastrální úřad souhlasí s očíslováním parcel.	Ověření stejnopisu geometrického plánu v listinné podobě.
Vyhotovitel: Ing. Jan Král Pionýrů 3447/13 430 01 Chomutov tel: 604429890		
Číslo plánu: 386-7/2016		
Okres: Chomutov		
Obec: Vrskmaň		
Kat. území: Vrskmaň		
Mapový list: DKM, Chomutov 0-4/31		
Dosavadním vlastníkům pozemků byla poskytnuta možnost seznámit se v terénu s průběhem navrhovaných nových hranic, které byly označeny předepsaným způsobem: viz.seznam souřadnic		

SEZNAM SOUŘADNIC (S-JTSK)

=====				
Souřadnice pro zápis do KN				
Bod	Y	X	Kv.	Popis

63-86	801549.88	989460.01	3	asfalt, barva
63-98	801585.87	989461.22	3	asfalt, barva
63-101	801576.42	989459.55	3	asfalt, barva
123-026	801877.08	989357.62	3	dřev.kolík
123-042	801889.07	989342.53	3	dřev.kolík
127-131	801762.42	989440.34	3	dřev.kolík
128-21	801857.60	989370.61	3	asfalt, barva
128-23	801875.28	989345.21	3	dřev.kolík
157-683	801760.86	989438.18	7	asfalt, barva
157-690	801746.22	989465.81	7	asfalt, barva
157-691	801751.88	989499.51	7	asfalt, barva
157-2449	801741.65	989433.38	7	asfalt, barva
157-2451	801737.55	989454.74	7	dřev.kolík
157-2454	801738.27	989450.98	7	
1	801579.13	989460.03	3	asfalt, barva
2	801582.87	989458.98	3	asfalt, barva
3	801586.48	989458.54	3	asfalt, barva
4	801601.43	989459.92	3	asfalt, barva
5	801619.77	989462.19	3	asfalt, barva
6	801627.33	989463.25	3	asfalt, barva
7	801642.78	989464.43	3	asfalt, barva
8	801651.54	989466.25	3	asfalt, barva
9	801665.01	989469.70	3	asfalt, barva
10	801675.12	989472.26	3	asfalt, barva
11	801683.40	989474.67	3	asfalt, barva
12	801685.06	989474.64	3	asfalt, barva
13	801694.48	989470.42	3	asfalt, barva
14	801688.67	989469.09	3	asfalt, barva
15	801677.40	989466.12	3	asfalt, barva
16	801665.96	989463.12	3	asfalt, barva
17	801653.24	989460.13	3	asfalt, barva
18	801645.04	989458.54	3	asfalt, barva
19	801640.80	989457.91	3	asfalt, barva
20	801629.16	989456.65	3	asfalt, barva
21	801620.30	989455.89	3	asfalt, barva
22	801600.74	989453.64	3	asfalt, barva
23	801586.86	989452.11	3	asfalt, barva
24	801581.55	989451.48	3	asfalt, barva
25	801576.39	989452.41	3	asfalt, barva
26	801571.66	989454.78	3	asfalt, barva
27	801567.60	989457.33	3	asfalt, barva
28	801564.71	989459.75	3	asfalt, barva
29	801700.17	989478.73	3	asfalt, barva
30	801715.44	989482.82	3	asfalt, barva
31	801724.22	989485.21	3	asfalt, barva
32	801729.03	989486.96	3	asfalt, barva
33	801731.12	989488.23	3	asfalt, barva
34	801736.02	989488.91	3	asfalt, barva
35	801739.15	989488.70	7	asfalt, barva
36	801740.94	989488.36	3	asfalt, barva
37	801745.91	989485.78	3	asfalt, barva
38	801747.80	989483.23	3	asfalt, barva
39	801748.70	989480.57	7	asfalt, barva
40	801711.16	989475.26	3	asfalt, barva
41	801728.40	989480.30	3	asfalt, barva
42	801729.93	989480.32	3	asfalt, barva
43	801731.31	989479.67	3	asfalt, barva
44	801733.21	989478.14	3	asfalt, barva
46	801738.85	989473.77	3	asfalt, barva
47	801739.34	989474.15	3	asfalt, barva
48	801739.89	989474.13	3	asfalt, barva
49	801740.47	989473.46	3	asfalt, barva
50	801740.55	989472.37	3	asfalt, barva
52	801740.34	989470.79	3	asfalt, barva
53	801737.70	989453.96	7	asfalt, barva
54	801745.84	989435.25	3	asfalt, barva
55	801750.04	989436.46	3	asfalt, barva
56	801753.71	989436.44	3	asfalt, barva
57	801757.32	989435.13	3	asfalt, barva
58	801769.67	989429.77	3	asfalt, barva
59	801784.83	989423.55	3	asfalt, barva
60	801800.43	989416.22	3	asfalt, barva
61	801815.26	989408.08	3	asfalt, barva
62	801821.35	989404.13	3	asfalt, barva
63	801827.52	989400.24	3	asfalt, barva

64	801830.67	989397.67	3	asfalt, barva
65	801838.04	989391.74	3	asfalt, barva
66	801848.40	989381.37	3	asfalt, barva
67	801859.14	989368.85	3	asfalt, barva
68	801867.65	989358.15	3	asfalt, barva
69	801877.07	989346.64	3	asfalt, barva
70	801882.40	989350.93	3	dřev.kolík - bod ohrožen st.činností
71	801881.39	989350.11	3	asfalt, barva
72	801879.84	989351.93	3	asfalt, barva
73	801871.92	989361.77	3	asfalt, barva
74	801863.77	989372.09	3	asfalt, barva
75	801852.41	989385.41	3	asfalt, barva
76	801842.09	989395.66	3	asfalt, barva
77	801830.44	989404.74	3	asfalt, barva
78	801818.47	989412.64	3	asfalt, barva
79	801802.47	989421.36	3	asfalt, barva
80	801787.53	989428.42	3	asfalt, barva
81	801771.21	989434.86	3	asfalt, barva
82	801761.65	989439.28	7	asfalt, barva
83	801736.05	989475.94	7	asfalt, barva

Trvalou stabilizaci lomových bodů nové hranice pozemků dočasně označených kolíky zajistí vlastník po dokončení výstavby (§91 odst.6 vyhlášky 357/2013 Sb.)

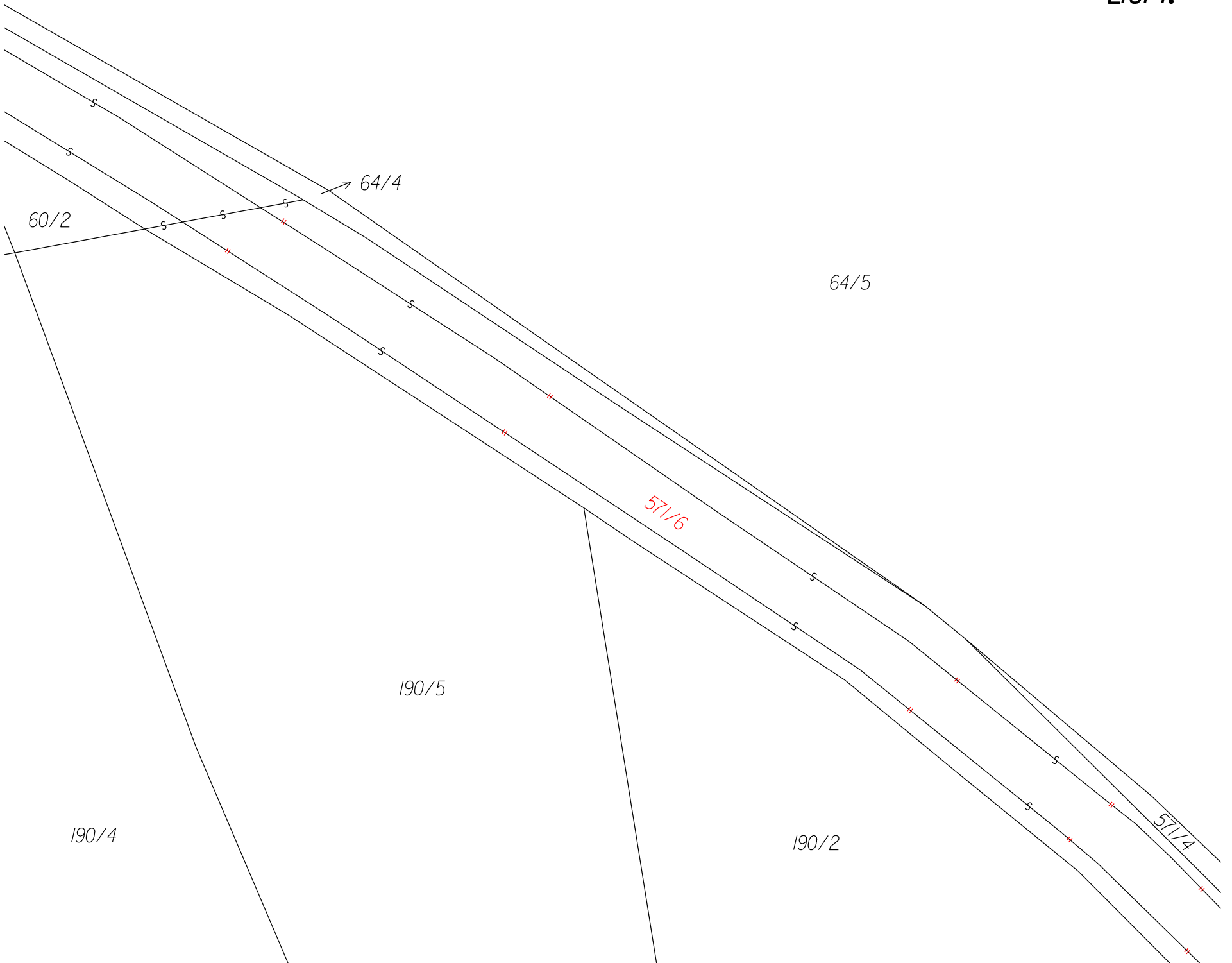
1.

2.

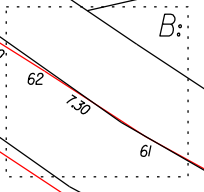
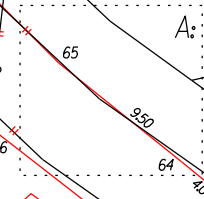
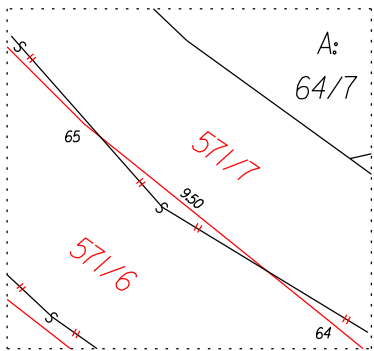
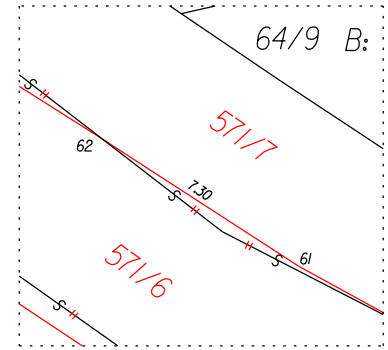
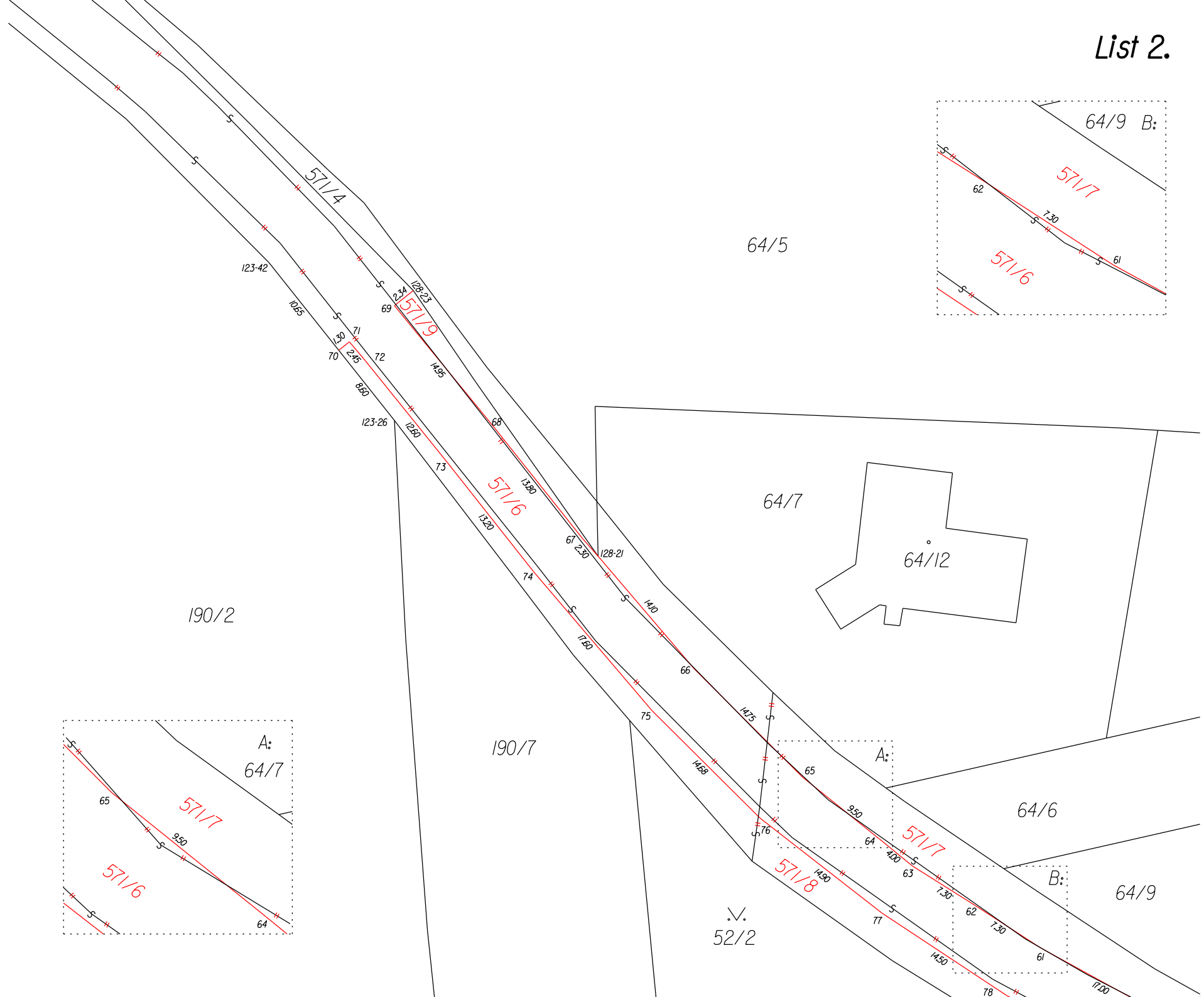
3.

4.

List I.



List 2.



List 3.



List 4.



68

Q
96

Q
95/1

Q
103/7

103/6

168/5

Q
67

101

Q
100

99

Q
98

97

66

Q
65

570/4
~~570~~

570/5

570/6

179/1

517

13/2

13/3

13/17

13/22

13/23

1/2

1/1

1/3

2

5/4

Q
3

5/2

5/3

Q

VÝKAZ DOSAVADNÍHO A NOVÉHO STAVU ÚDAJŮ KATASTRU NEMOVITOSTÍ

Dosavadní stav			Nový stav								
Označení pozemku parc. číslem	Výměra parcely ha : m ²	Druh pozemku Způsob využití	Označení pozemku parc. číslem	Výměra parcely ha : m ²	Druh pozemku Způsob využití	Typ stavby Způsob využití	Zpús. určení výměr	Porovnání se stavem evidence právních vztahů			
								Díl přechází z pozemku označeného v		Číslo listu vlastnictví	Výměra dílu ha : m ²
katastru nemovitostí		dřívější poz. evidenci									
575/1	1 : 92 : 98	ostat. pl. silnice	575/1	1 : 26 : 53	ostat. pl. silnice		0	575/1	60000	1 : 26 : 53	
			575/18	2 : 83	ostat. pl. silnice		0	575/1	60000	2 : 83	
			575/19	12 : 61	ostat. pl. silnice		0	575/1	60000	12 : 61	
			575/20	51 : 01	ostat. pl. silnice		0	575/1	60000	51 : 01	
	1 : 92 : 98			1 : 92 : 98							

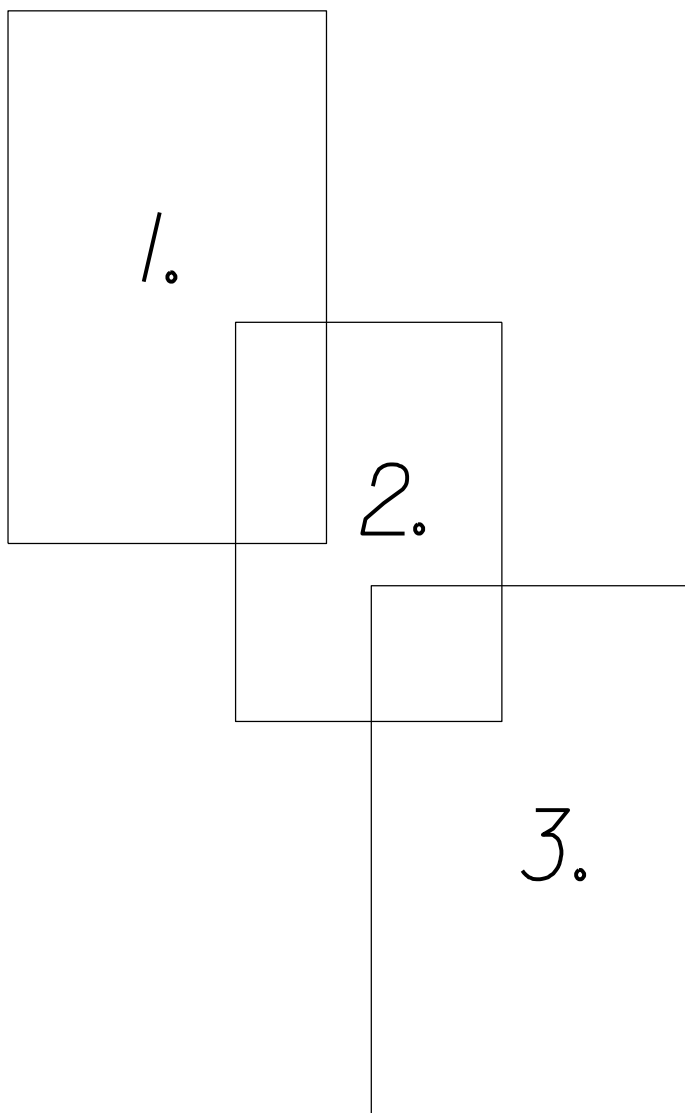
Zpřesnění geometrického a polohového určení pozemků podle § 50 odst. 1 písm. a) katastrálního zákona navržené v tomto geometrickém plánu lze v katastru nemovitostí provést jen na základě souhlasného prohlášení.

GEOMETRICKÝ PLÁN pro Rozdělení pozemku, průběh vlastníky zpřesněné hranice pozemků	Geometrický plán ověřil úředně oprávněný zeměměřický inženýr	Stejnopis ověřil úředně oprávněný zeměměřický inženýr:
	Jméno, příjmení: Ing. Miroslava Stibůrková	Jméno, příjmení:
	Číslo položky seznamu úředně oprávněných zeměměřických inženýrů 1176/1995	Číslo položky seznamu úředně oprávněných zeměměřických inženýrů
	Dne: 29.4.2016 Číslo: 120/2016	Dne: Číslo:
	Náležitostmi a přesností odpovídá právním předpisům.	Tento stejnopis odpovídá geometrickému plánu v elektronické podobě uloženému v dokumentaci katastrálního úřadu.
Vyhotovitel: Ing. Jan Král Pionýrů 3447/13 430 01 Chomutov tel: 604429890 Číslo plánu: 387-8/2016 Okres: Chomutov Obec: Vrskmaň Kat. území: Vrskmaň Mapový list: DKM, Chomutov 1-4/42 Dosavadním vlastníkům pozemků byla poskytnuta možnost seznámit se v terénu s průběhem navrhovaných nových hranic, které byly označeny předepsaným způsobem: viz.seznam souřadnic	Katastrální úřad souhlasí s očíslováním parcel.	Ověření stejnopisu geometrického plánu v listinné podobě.

SEZNAM SOUŘADNIC (S-JTSK)

=====				
Bod	Souřadnice pro zápis do KN			Popis
	Y	X	Kv.	
157-4888	802934.89	989532.16	3	asfalt, barva
157-4894	802936.34	989526.91	7	asfalt, barva
157-4896	802940.81	989520.89	7	asfalt, barva
157-4933	803066.84	989303.58	7	dřev.kolík
157-4934	803073.43	989286.28	7	asfalt, barva
157-4935	803081.33	989270.49	7	asfalt, barva
157-4984	803111.90	989193.59	7	dřev.kolík
157-4985	803119.34	989170.69	7	dřev.kolík
157-5899	803102.65	989182.72	7	dřev.kolík
2	802944.73	989517.98	3	asfalt, barva
3	802950.63	989510.50	3	asfalt, barva
4	802955.83	989498.34	3	asfalt, barva
5	802959.37	989488.80	3	asfalt, barva
6	802968.64	989486.12	3	asfalt, barva
7	802961.85	989501.69	3	asfalt, barva
8	802955.34	989516.71	3	asfalt, barva
9	802954.46	989518.78	3	asfalt, barva
10	802952.40	989522.11	3	asfalt, barva
11	802949.81	989524.93	3	asfalt, barva
12	802943.31	989528.85	3	asfalt, barva
13	802935.43	989530.20	7	asfalt, barva
14	802961.56	989483.96	3	asfalt, barva
15	802966.84	989472.67	3	asfalt, barva
16	802973.09	989459.01	3	asfalt, barva
17	802978.46	989448.10	3	asfalt, barva
18	802984.67	989434.81	3	asfalt, barva
19	802990.19	989423.74	3	asfalt, barva
20	802998.42	989409.15	3	asfalt, barva
21	803007.28	989394.46	3	asfalt, barva
22	803016.12	989380.36	3	asfalt, barva
23	803025.02	989365.52	3	asfalt, barva
24	803033.56	989350.92	3	asfalt, barva
25	803041.76	989336.32	3	asfalt, barva
26	803050.58	989319.66	3	asfalt, barva
27	803056.27	989308.91	3	asfalt, barva
28	803064.11	989293.68	3	asfalt, barva
29	803071.56	989277.65	3	asfalt, barva
30	803078.69	989261.07	3	asfalt, barva
31	803084.82	989244.78	3	asfalt, barva
32	803090.42	989228.67	3	asfalt, barva
33	803102.21	989194.47	3	asfalt, barva
34	803105.22	989185.61	3	asfalt, barva
36	803113.71	989188.02	7	dřev.kolík
37	803110.64	989187.14	3	asfalt, barva
38	803107.67	989195.18	3	asfalt, barva
39	803102.18	989210.99	3	asfalt, barva
40	803096.21	989228.27	3	asfalt, barva
41	803095.23	989231.73	3	asfalt, barva
42	803090.50	989245.21	3	asfalt, barva
43	803085.40	989259.77	3	asfalt, barva
44	803084.30	989262.22	3	asfalt, barva
47	803071.51	989291.33	7	asfalt, barva
48	803070.25	989293.91	3	asfalt, barva
49	803066.57	989300.68	3	asfalt, barva
50	803060.84	989312.44	3	asfalt, barva
51	803057.65	989318.97	3	asfalt, barva
52	803054.58	989324.55	3	asfalt, barva
53	803052.28	989328.96	3	asfalt, barva
55	803049.95	989333.21	3	asfalt, barva
56	803045.38	989341.60	3	asfalt, barva
57	803037.44	989355.58	3	asfalt, barva
58	803030.90	989366.87	3	asfalt, barva
59	803028.57	989370.64	3	asfalt, barva
60	803022.99	989380.12	3	asfalt, barva
61	803009.02	989404.43	3	asfalt, barva
62	803003.72	989413.47	3	asfalt, barva
63	802998.52	989422.74	3	asfalt, barva
64	802989.14	989441.40	3	asfalt, barva
65	802980.49	989459.81	3	asfalt, barva
66	802973.40	989475.39	3	asfalt, barva

Trvalou stabilizaci lomových bodů nové hranice pozemků dočasně označených kolíky zajistí vlastník po dokončení výstavby (§91 odst.6 vyhlášky 357/2013 Sb.)







Č.j.: H/16/8197/TIEL

Jirkov, dne 9. června 2016

Oprávněná úřední osoba : Tiezová Lenka, tel.: 474 616 433, e-mail.: l.tiezova@jirkov.cz

Číslo spisu : 1927/2016

*Úřad pro zastupování státu ve věcech majetkových, IČ 69797111, Rašínovo Nábřeží č.p.390/42, Praha, Nové Město, 128 00 Praha 28, odloučené pracoviště Chomutov
Zastoupený ředitelem odboru Ing. Karlem Kultem*

SDĚLENÍ

Dne 1.6.2016 podal Úřad pro zastupování státu ve věcech majetkových, IČ 69797111, se sídlem Rašínovo Nábřeží č.p.390/42, Praha, Nové Město, 128 00 Praha 28 odloučené pracoviště Chomutov žádost o vydání rozhodnutí o dělení pozemků p.č. 570, 571/1, 575/1 v k.ú. Vrskmaň, za účelem převedení do vlastnictví obce z důvodu narovnání skutečné situace s tím, že zůstanou zachovány přístupy ke stávajícím pozemkům a stavbám na nich. Městský úřad Jirkov, Stavební úřad a životní prostředí, jako stavební úřad věcně příslušný dle ustanovení § 13 zákona č. 183/2006 Sb., o územním plánování a stavebním řádu (stavební zákon), ve znění pozdějších předpisů (dále jen "stavební zákon") a jako místně příslušný stavební úřad podle ustanovení § 11 zákona č. 500/2004 Sb., správní řád, ve znění pozdějších předpisů (dále jen "správní řád"), žadatelům podle §154 zákona č. 500/2004 Sb., správní řád, ve znění pozdějších předpisů (dále jen "správní řád") sděluje, že v souladu s §82 odst.3 zákona č. 183/2006 Sb., o územním plánování a stavebním řádu (stavební zákon), ve znění pozdějších předpisů (dále jen "stavební zákon") pro navržený záměr dělení pozemků p.č. p.p.č. 570, 571/1, 575/1 v k.ú. Vrskmaň nebude vydávat rozhodnutí o dělení pozemků, protože z předložených podkladů neshledal jako důvodné stanovit podmínky pro dělení výše uvedených pozemků.

Vzhledem k tomu, že jde o jednoduchou změnu hranic předmětných pozemků, která není v rozporu s cíli a záměry územního plánování, stavební úřad podle shora uvedených ustanovení citovaných právních předpisů

s o u h l a s í

s navrženým dělením uvedených pozemků.

Otisk úředního razítka

Tiezová Lenka
referent odboru SÚaŽP
Městský úřad Jirkov

Doložené doklady:

GP ze dne 19.5.2016 č. 387-8/2015

Doručí se:

Datová schránka:

Úřad pro zastupování státu ve věcech majetkových, Rašínovo Nábřeží č.p.390/42, Praha, Nové Město, 128 00 Praha 28, DS: OVM_R, va2fsxs, odloučené pracoviště Chomutov

IČ: 00261904
DIČ: CZ00261904

tel: 474 616 411
fax: 474 616 421

e-mail: podatelna@jirkov.cz
datová schránka: 9zcsbsra

www.jirkov.cz
č. ú. – KB: 19-2226441/0100