

Pozemkový fond České republiky

Sídlo: Praha 3, Husinecká 1024/11a, PSČ 130 00,

zastoupený JUDr. Jarmilou Báčovou, vedoucí Odloučeného pracoviště PF ČR v Brně,
adresa: Hroznová 17, 603 00 Brno.

IČ: 45797072

DIČ: CZ45797072

Zapsán v obchodním rejstříku vedeném Městským soudem v Praze, odd. A, vložka 6664

Bankovní spojení: GE Money Bank, a.s., obchodní místo GEMB a.s. Brno – Křížová 18,
60300 Brno, č. účtu

(dále jen „pronajímatel“)

- na straně jedné -

a

pan: **Ing. Leopold Jelínek**

r.č: .

bytem: .

PSČ: .

podnikající na základě Osvědčení o zápisu do evidence samostatně hospodařících rolníků
ze dne 20.1.1992, vydané Městským úřadem v Rosicích, č.j. 45/92/CPD, IČ 42316014.

(dále jen "nájemce")

- na straně druhé -

uzavírají tento

**dodatek č. 10
k nájemní smlouvě č. 54N03/23**

Čl. I

Smluvní strany uzavřely dne 7.5.2003 nájemní smlouvu č. 54N03/23 (dále jen "smlouva").

Čl. II

1) Smluvní strany se dohodly na tom, že s ohledem na skutečnosti uvedené v příloze č. 1 tohoto dodatku vrátí Pozemkový fond ČR přijaté plnění z neplatné části smlouvy od počátku, a to snížením splátky nájemného k 1.10.2010.

Prohlášení o neplatnosti části nájemní smlouvy je nedílnou přílohou č. 1 tohoto dodatku.

2) Dne 2.3.2010 nabyl nájemce vlastnické právo k nemovitosti

obec	kat. území	druh evidence	parcela č.
Omice	Omice	pozemky dle katastru nemovitostí (KN)	885 /4

na základě kupní smlouvy č. 1007680923.

Ode dne podání návrhu na vklad smlouvy na katastrální úřad nenáleží pronajímateli nájemné.

3) Smluvní strany se dohodly na pronájmu níže uvedených pozemků:

obec	kat. území	druh evidence	parcela č.	výměra (m ²)	druh pozemku	Poznámka
Omice	Omice	2	1213 /12	190	ostatní plocha	
Ivančice	Ivančice	5	1155	1235	neuveďeno	část pozemku

druh evidence: 2 - pozemky dle katastru nemovitostí (KN)
druh evidence: 5 - pozemky ve zjednodušené evidenci – parcely původ pozemkový katastr (PK)

Zákres pozemků a informace o parcelách jsou nedílnou přílohou č. 2 tohoto dodatku.

Čl. III

Smluvní strany se dohodly na tom, že s ohledem na skutečnosti uvedené v čl. II tohoto dodatku se nově stanovuje výše ročního nájemného na částku 25743,- Kč (slovy: dvacetpěttisícšedemsetčtyřicet tři korun českých).

K 1.10.2010 je nájemce povinen zaplatit částku 25469,- Kč (slovy: dvacetpěttisícčtyřistašedesátdevět korun českých).

Stanovení nájemného tvoří přílohu č. 3, která je nedílnou součástí tohoto dodatku

Čl. IV

Tento dodatek nabývá platnosti a účinnosti dnem podpisu oběma smluvními stranami.

Čl. V

Tento dodatek je vyhotoven ve třech stejnopisech, z nichž každý má platnost originálu. Jeden stejnopis přebírá nájemce a ostatní jsou určeny pro pronajímatele.

Čl. VI

Smluvní strany po přečtení tohoto dodatku prohlašují, že s jeho obsahem souhlasí a že je shodným projevem jejich vážné a svobodné vůle, a na důkaz toho připojují své podpisy.

V Brně dne: 23.7.2010
Pozemkový fond ČR
Odloučené pracoviště Brno
Hroznová 17

.....
Pozemkový fond České republiky
JUDr. Jarmila Báčová
vedoucí Odloučeného pracoviště Brno
pronajímatel

.....
Ing. Leopold Jelínek
nájemce

Za správnost: Ing. Malušek Vlastimil

.....
.....

Příloha č. 1 k dodatku č. 10 nájemní smlouvy č. 54N03/23

Pozemkový fond České republiky

Sídlo: Praha 3, Husinecká 1024/11a, PSČ 130 00,

zastoupený JUDr. Jarmilou Báčovou, vedoucí Odloučeného pracoviště PF ČR v Brně,

adresa: Hroznová 17, 603 00 Brno.

IČ: 45797072

DIČ: CZ45797072

Zapsán v obchodním rejstříku vedeném Městským soudem v Praze, odd. A, vložka 6664

Bankovní spojení: GE Money Bank, a.s., obchodní místo GEMB a.s. Brno – Křížová 18, 60300

Brno, č. účtu

- na straně jedné -

a

pan: **Ing. Leopold Jelínek**

r.č:

bytem:

PSČ:

podnikající na základě Osvědčení o zápisu do evidence samostatně hospodařících rolníků ze dne 20.1.1992, vydané Městským úřadem v Rosicích, č.j. 45/92/CPD, IČ 42316014.

- na straně druhé -

činí toto

prohlášení o neplatnosti části nájemní smlouvy č. 54N03/23

Pozemkový fond ČR a Ing. Leopold Jelínek, tímto shodně prohlašují, že nájemní smlouva č. 54N03/23, uzavřená dne 7.5.2003 je neplatná v části týkající se nemovitostí:

obec	kat. území	druh evidence	parcela č.
Omice	Omice	pozemky dle katastru nemovitostí (KN)	907 /5
Popůvky	Popůvky u Brna	pozemky dle katastru nemovitostí (KN)	1634 /43

a to od počátku smlouvy, neboť výše uvedené nemovitosti obsažené v této nájemní smlouvě nenáleží do správy Pozemkového fondu ČR.

Důvod: jedná se o pozemky, na kterých se nachází vodní plocha a silnice, a nevztahuje se na ně zák. č. 229/91 Sb., v platném znění a nevznikla k nim správa Pozemkového fondu ČR.

Nájemní smlouva č. 54N03/23 tedy v předmětné části nikdy platně nevznikla.

Vypořádání vzájemných závazků z předmětné části smlouvy bude provedeno v dodatku č. 10 k nájemní smlouvě č. 54N03/23. Toto prohlášení je nedílnou přílohou tohoto dodatku.

V Brně dne 23.7.2010

Pozemkový fond ČR

Odloučené pracoviště Brno
Hroznová 17
603 00 Brno

Pozemkový fond České republiky

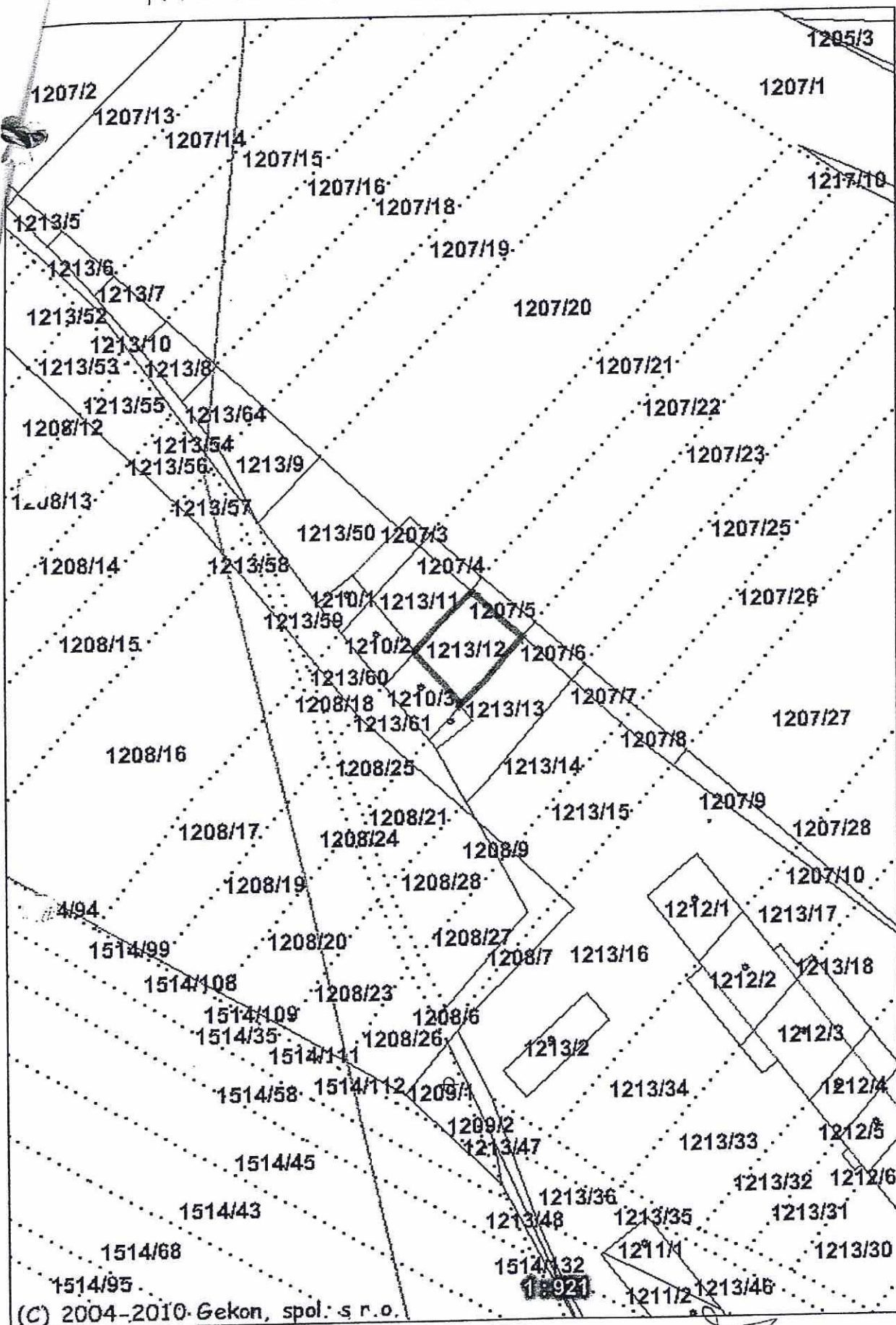
JUDr. Jarmila Báčová

vedoucí Odloučeného pracoviště Brno

Ing. Leopold Jelínek

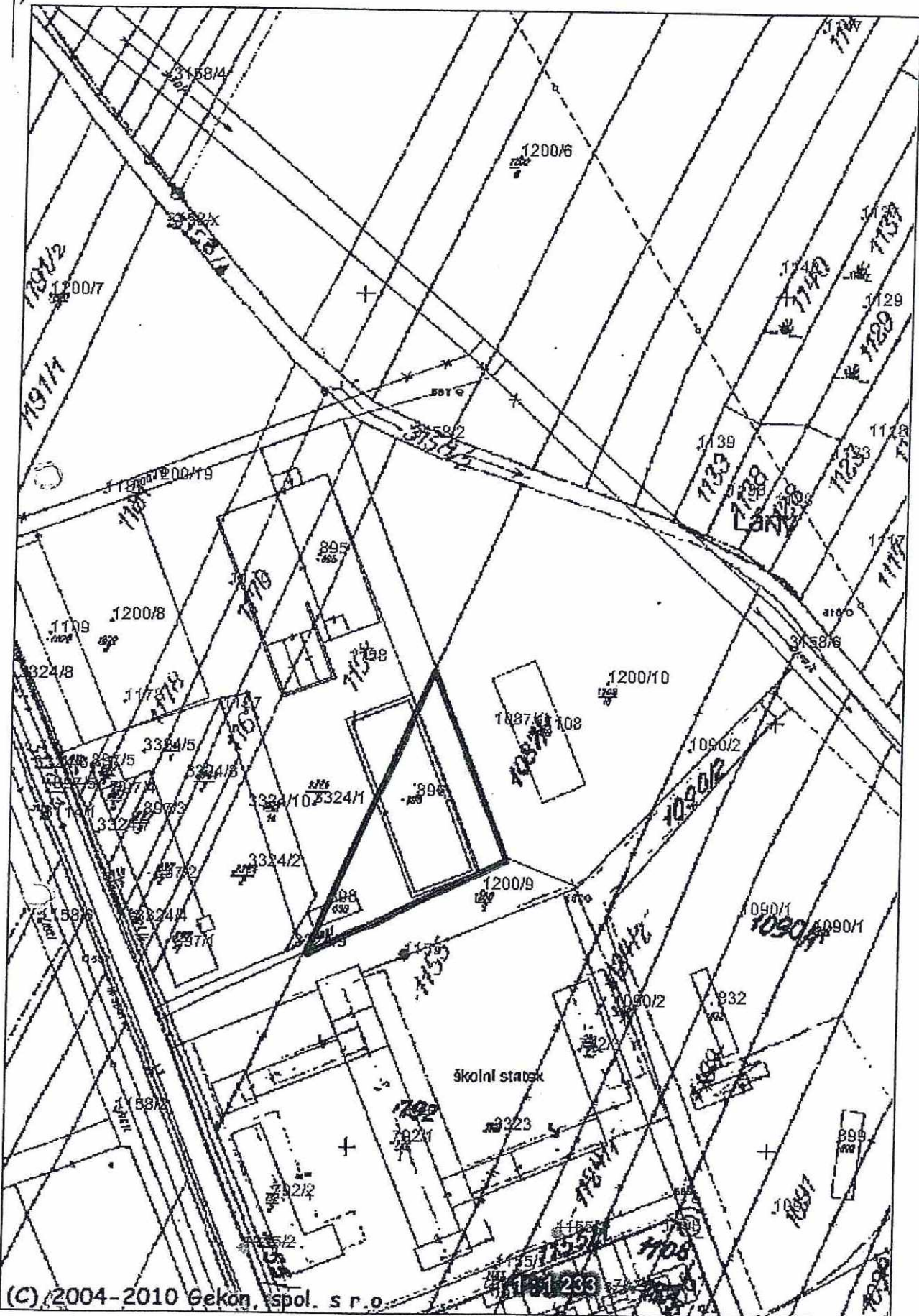
Za správnost: Ing. Malušek Vlastimil

Príloha č. 2 k dodatku č. 10 NS 54N03/23



Handwritten signature

Handwritten signature



(C) 2004-2010 Gekon, spol. s r.o.

ku Ivančice, p.č. dle PK 115T

c. 1235m²

2011.pl.	011.pl.
500m ²	735m ²

VÝPIS Z KATASTRU NEMOVITOSTÍ - KatastrNVE

k datu: 1.5.2010

30.6.2010 17:03:34

Informace o parcele

Okres	Břmo-venkov	Obec	Omice
Katastrální území	711195 Omice		
Parcela	1213/12 (14.12.2007)		
Výměra	190 m ²		
Druh pozemku	ostatní plocha	Využití nem.	ostatní komunikace
Řízení	Z-35707/2007 Řízení ukončeno	Parcelní skupina	Katastr nemovitostí - pozemkové
Mapový list	DKM		
LV	Název	Podíl	Typ práv. vztahu
10002	Česká republika	1/1	Vlastnické právo
	Pozemkový fond České republiky, Cast obce:Žižkov Husinecká 1024/11a-Praha, 13000	1/1	Správa nemovitostí ve vlastnictví státu

Jiné právní vztahy k pozemku

Řízení	Z-35707/2007 Řízení ukončeno
Popis řízení	OO Omice - zplnění operátu
Název právního vztahu	Změna číslování parcel
Popis právního vztahu	obnovou operátu - dříve část p. č. PK 696/1
Povinnost k parcele	Parcelní číslo: 1213/12, Parcelní skupina:2, na KÚ:711195-Omice

Počet parcel	1
Výměra celkem[m ²]	190

VÝPIS Z KATASTRU NEMOVITOSTÍ - KatastrNVE

k datu: 1.5.2010

30.6.2010 17:04:49

Informace o parcele

Okres	Břmo-venkov	Obec	Ivančice
Katastrální území	655724 Ivančice		
Parcela	1155 (31.1.2001)		
Výměra	11937 m ²		
Řízení	Z-2600028/2001 Řízení ukončeno	Parcelní skupina	Pozemkový katastr - pozemkové
BPEJ	Kód:20200,Výměra bon.Dílu:11937 m ²		
LV	Název	Podíl	Typ práv. vztahu
10002	Pozemkový fond České republiky, Cast obce:Žižkov Husinecká 1024/11a-Praha, 13000	1/1	Správa nemovitostí ve vlastnictví státu
	Česká republika	1/1	Vlastnické právo

Listiny k řízení, ve kterém se údaje o parcele zapsaly/zrušily

Číslo listiny	22991	Řízení	Z-2600028/2001 Řízení ukončeno
Typ listiny	Vznik práva ze zákona zákon č.		
Popis	§ 17 odst.1. Návrh ze dne 7.12.2000 na záznam do katastru nemovitostí.		
Změna pr. vztahu	a		
Doplnění zhotovitele	POLVZ:282001 KATUZ:655724 LISTDRUH:40		

Listiny k řízení, ve kterém se údaje o LV zapsaly/zrušily

Číslo listiny	22991	Řízení	Z-2600423/2000 Řízení ukončeno
Typ listiny	Vznik práva ze zákona zákon č.		
Popis	§ 17 odst.1. Návrh ze dne 20.9.2000 na záznam do katastru nemovitostí.		
Změna pr. vztahu	a		
Doplnění zhotovitele	POLVZ:4232000 KATUZ:655724 LISTDRUH:40		

Počet parcel	1
Výměra celkem[m ²]	11937

Příloha k nájemní smlouvě č. 54N03/23

Jelínek Leopold, Ing.

1.3 k dodatku č. 10
variabilní symbol: 5410323

Uzavřeno: 7.5.2003

Roční nájem:

Jiráskova 438

Datum tisku: 30.6.2010

Účinná od: 7.5.2003

25 805 Kč

Rosice u Brna

Katastr	Parcela	/	Díl	Skup.	Kultura	Číslo LV	Cena za ha [Kč]	Výměra [m2]	%	Nájem [Kč]
Ivančice										
část zastavěná ploch	1 155	0	0	5	0	10 002	1 000 000	500	1,0	500,00
část ostatní plocha	1 155	0	0	5	0	10 002	500 000	735	1,0	367,50
								1 235		867,50
Omice										
	877	2	0	2	14	10 002	43 300	3 590	1,0	155,44
	879	2	0	2	2	10 002	43 300	1 881	1,0	81,44
	886	1	0	2	14	10 002	43 300	884	1,0	38,27
	887	5	0	2	2	10 002	43 300	4	1,0	0,17
	888	4	0	2	14	10 002	43 300	570	1,0	24,68
	891	5	0	2	14	10 002	43 300	103	1,0	4,45
	951	29	0	2	14	10 002	43 300	40	1,0	1,73
	1 069	1	0	2	10	10 002	43 300	362	1,0	15,67
	1 079	1	0	2	14	10 002	43 300	1 220	1,0	52,82
	1 079	2	0	2	14	10 002	43 300	562	1,0	24,33
	1 081	2	0	2	11	10 002	43 300	4 088	1,0	177,01
	1 081	3	0	2	11	10 002	43 300	1 185	1,0	51,31
	1 081	4	0	2	11	10 002	43 300	22	1,0	0,95
	1 091	1	0	2	2	10 002	43 300	482 845	1,0	20 907,18
	1 092	4	0	2	14	10 002	43 300	1 193	1,0	51,65
	1 092	6	0	2	14	10 002	43 300	186	1,0	8,05
	1 092	7	0	2	14	10 002	43 300	22	1,0	0,95
	1 093	3	0	2	14	10 002	43 300	1 113	1,0	48,19
	1 093	5	0	2	14	10 002	43 300	796	1,0	34,46
	1 093	6	0	2	14	10 002	43 300	432	1,0	18,70
	1 097	3	0	2	7	10 002	43 300	46	1,0	1,99
	1 117	1	0	2	14	10 002	43 300	11	1,0	0,47
	1 117	3	0	2	14	10 002	43 300	1 065	1,0	46,11
	1 118	1	0	2	2	10 002	43 300	23 605	1,0	1 022,09
část	1 130	0	0	2	2	10 002	50 400	27 517	1,0	1 386,85
	1 153	4	0	2	11	10 002	43 300	1	1,0	0,04
	1 153	5	0	2	11	10 002	43 300	14	1,0	0,60
	1 153	6	0	2	11	10 002	43 300	5	1,0	0,21
	1 153	7	0	2	11	10 002	43 300	45	1,0	1,94
	1 153	8	0	2	11	10 002	43 300	27	1,0	1,16
	1 153	10	0	2	11	10 002	43 300	301	1,0	13,03
	1 210	3	0	2	13	10 002	1 000 000	100	1,0	100,00
ost.pl. v areálu	1 213	12	0	2	14	10 002	500 000	190	1,0	95,00
	1 213	61	0	2	14	10 002	43 300	74	1,0	3,20
	1 533	0	0	2	7	10 002	43 300	690	1,0	29,87
	1 540	3	0	2	14	10 002	43 300	192	1,0	8,31
	1 546	0	0	2	2	10 002	43 300	490	1,0	21,21
	1 547	3	0	2	14	10 002	43 300	90	1,0	3,89
	1 570	44	0	2	2	10 002	43 300	2 157	1,0	93,39
	1 578	2	0	2	7	10 002	50 400	1 718	1,0	86,58
	1 578	3	0	2	7	10 002	50 400	56	1,0	2,82
	1 579	4	0	2	7	10 002	50 400	21	1,0	1,05
	1 604	1	0	2	14	10 002	43 300	282	1,0	12,21

Výpočet dodatku pro nájemní smlouvu č. 54N03/23

Datum tisku: 30.6.2010

Spočítáno ke dni: 1.10.2010

Parcela /	Díl	Skup.	Výměra [m ²]	Datum přidání	Datum vydání	Počet dní	Nájem [Kč]	
Vydané parcely								
Omice								
885	4	0	2	63	17.3.2008	2.3.2010	152	1,14
907	5	0	2	1 122	17.3.2008	17.3.2008	563	-74,86
943	83	0	2	419	17.3.2008	13.10.2009	12	0,60
							1 604	-73,13
							1 604	-73,13
Stávající parcely								
Ivančice								
1 155	0	0	5	500	23.7.2010		70	95,89
1 155	0	0	5	735	23.7.2010		70	70,48
							1 235	166,37
Omice								
877	2	0	2	3 590	17.3.2008		365	155,45
879	2	0	2	1 881	17.3.2008		365	81,45
886	1	0	2	884	17.3.2008		365	38,28
887	5	0	2	4	17.3.2008		365	0,17
888	4	0	2	570	17.3.2008		365	24,68
891	5	0	2	103	17.3.2008		365	4,46
951	29	0	2	40	17.3.2008		365	1,73
1 069	1	0	2	362	21.5.2008		365	15,67
1 079	1	0	2	1 220	21.5.2008		365	52,83
1 079	2	0	2	562	17.3.2008		365	24,33
1 080	4	0	2	3 437	18.5.2009		365	173,22
1 081	2	0	2	4 088	17.3.2008		365	177,01
1 081	3	0	2	1 185	17.3.2008		365	51,31
1 081	4	0	2	22	17.3.2008		365	0,95
1 091	1	0	2	482 845	17.3.2008		365	20 907,19
1 091	13	0	2	48	22.7.2009		365	2,42
1 091	14	0	2	4 141	22.7.2009		365	208,71
1 091	15	0	2	3 873	22.7.2009		365	195,20
1 092	4	0	2	1 193	17.3.2008		365	51,66
1 092	6	0	2	186	17.3.2008		365	8,05
1 092	7	0	2	22	17.3.2008		365	0,95
1 093	3	0	2	1 113	17.3.2008		365	48,19
1 093	5	0	2	796	17.3.2008		365	34,47
1 093	6	0	2	432	17.3.2008		365	18,71
1 097	3	0	2	46	17.3.2008		365	1,99
1 117	1	0	2	11	17.3.2008		365	0,48
1 117	3	0	2	1 065	17.3.2008		365	46,11
1 118	1	0	2	23 605	17.3.2008		365	1 022,10
1 130	0	0	2	27 517	18.5.2009		365	1 386,86
1 140	48	0	2	273	22.7.2009		365	13,76
1 210	3	0	2	100	17.3.2008		365	100,00
1 213	12	0	2	191	23.7.2010		70	18,32
1 213	61	0	2	74	17.3.2008		365	3,20
1 533	0	0	2	690	7.5.2003		365	29,88
1 540	3	0	2	192	17.3.2008		365	8,31
1 546	0	0	2	490	17.3.2008		365	21,22
1 547	3	0	2	90	17.3.2008		365	3,90

Výpočet dodatku pro nájemní smlouvu č. 54N03/23

Datum tisku: 30.6.2010

Spočítáno ke dni: 1.10.2010

Pozemkový fond ČR
Odložené pracoviště Brno
Hroznová 17
603 00 Brno

Parcela / Díl Skup.	Výměra [m2]	Datum přidání	Datum vydání	Počet dní	Nájem [Kč]
Stávající parcely					
Omice					
1 570 44 0 2	2 157	17.3.2008		365	93,40
1 578 2 0 2	1 718	22.7.2009		365	86,59
1 578 3 0 2	56	22.7.2009		365	2,82
1 579 4 0 2	21	22.7.2009		365	1,06
1 604 1 0 2	282	17.3.2008		365	12,21
1 607 15 0 2	224	17.3.2008		365	9,70
1 607 17 0 2	20	17.3.2008		365	0,87
1 609 6 0 2	261	17.3.2008		365	11,30
1 609 7 0 2	307	17.3.2008		365	13,29
1 609 12 0 2	140	18.5.2009		365	6,06
1 612 1 0 2	4 730	21.5.2008		365	204,81
	576 857				25 375,32
	578 092				25 541,69
CELKEM:	579 696				25 469 Kč

Pozemkový fond České republiky

Sídlo: Praha 3, Husinecká 1024/11a, PSČ 130 00

zastoupený Ing. Marií Staroňovou, pověřenou vedením Odloučeného pracoviště PF ČR v Brně,

adresa: Brno, Hroznová 17, PSČ 603 00,

IČ: 45797072, DIČ: CZ 45797072

Zapsán v obchodním rejstříku vedeném Městským soudem v Praze, odd. A, vložka 6664

Bankovní spojení: GE Money Bank, a.s., obchodní místo GEMB a.s. Brno – Křížová 18, 60300 Brno,

(dále jen "pronajímatel")

- na straně jedné -

a

pan: **Ing. Leopold Jelínek**

r.č:

bytem:

PSČ:

podnikající na základě Osvědčení o zápisu do evidence samostatně hospodařících rolníků ze dne 20.1.1992, vydané Městským úřadem v Rosicích, č.j. 45/92/CPD, IČ 42316014.

(dále jen "nájemce")

- na straně druhé -

uzavírají tento

**Dodatek č. 11
 k nájemní smlouvě č. 54N03/23**

Čl. I

Smluvní strany uzavřely dne 7.5.2003 nájemní smlouvu č. 54N03/23 (dále jen "smlouva").

Čl. II

Na základě smlouvy je nájemce povinen platit pronajímateli roční nájemné ve výši 25743,- Kč (slovy: dvacetpěttisícšestsetčtyřicet tři korun českých).

Čl. III

Smluvní strany se dohodly na tom, že nájemné specifikované v čl. II tohoto dodatku bude zvýšeno z důvodu rozšíření předmětu nájmu o níže uvedené pozemky na částku 29625,- Kč (slovy: dvacetdevěttisícšestsetdvacet pět korun českých).

obec	kat. území	druh evidence	parcela č.	výměra (m ²)	druh pozemku
Omice	Omice	pozemky dle katastru nemovitostí (KN)	882 /2	1511	orná půda
Omice	Omice	pozemky dle katastru nemovitostí (KN)	889 /1	2705	orná půda
Omice	Omice	pozemky dle katastru nemovitostí (KN)	1094	193	ostatní plocha

Omice	Omice	pozemky dle katastru nemovitostí (KN)	1095	381	ostatní plocha
Omice	Omice	pozemky dle katastru nemovitostí (KN)	1096	3245	ostatní plocha
Omice	Omice	pozemky dle katastru nemovitostí (KN)	1098	8255	ostatní plocha
Omice	Omice	pozemky dle katastru nemovitostí (KN)	1213 /14	344	ostatní plocha

Informace parcele 1213/14 v k.ú. Omice tvoří přílohu č.1 a je nedílnou součástí tohoto dodatku. Zákres pozemků tvoří přílohu č.2 a je nedílnou součástí tohoto dodatku

K 1.10.2011 je nájemce povinen zaplatit částku 29196 ,- Kč (slovy: dvacetdevěttisícstodevadesátšest korun českých).

Stanovení nájemného tvoří přílohu č.3 a je nedílnou součástí tohoto dodatku

Čl. IV

Tento dodatek nabývá platnosti a účinnosti dnem podpisu oběma smluvními stranami.

Čl. V

Tento dodatek je vyhotoven ve třech stejnopisech, z nichž každý má platnost originálu. Jeden stejnopis přebírá nájemce a ostatní jsou určeny pro pronajímatele.

Čl. VI

Smluvní strany po přečtení tohoto dodatku prohlašují, že s jeho obsahem souhlasí a že je shodným projevem jejich vážné a svobodné vůle, a na důkaz toho připojují své podpisy.

V Brně dne 22.12.2010

Pozemkový fond ČR

Odloučené pracoviště Brno
Hroznová 17
603 00 Brno

.....
Ing. Marie Staroňová
pověřena vedením Odloučeného pracoviště Brno
Pozemkového fondu České republiky
pronajímatel

.....
Ing. Leopold Jelínek
nájemce

Za správnost: Ing. Malušek Vlastimil

Informace
kres
katastrál
parcela
výměra
pruh p
Řizer
Map
LV
10

A

Priloha c.1 k dodatku c.11 NS 54N03123

VÝPIS Z KATASTRU NEMOVITOSTÍ - KatastrNVF

k datu: 1.8.2010

9.9.2010 8:41:23

Informace o parcele

Kres	Bmo-venkov	Obec	Omice
Katastrální území	711195 Omice		
Parcela	1213/14 (14.12.2007)		
Výměra	344 m ²	Kvalita výměry	Ze souřadnic v S-JTSK
Průh pozemku	ostat.pl.	Využití nem.	ostat.komunikace
Řízení	Z-35707/2007 Řízení ukončeno	Parcelní skupina	Katastr nemovitostí - pozemkové
Mapový list	DKM		
LV	Název	Podíl	Typ práv. vztahu
10002	Česká republika	1/1	Vlastnické právo
	Pozemkový fond České republiky, Čast obce:Žižkov Husinecká 1024/11a- Praha, 13000	1/1	Správa nemovitostí ve vlastnictví státu

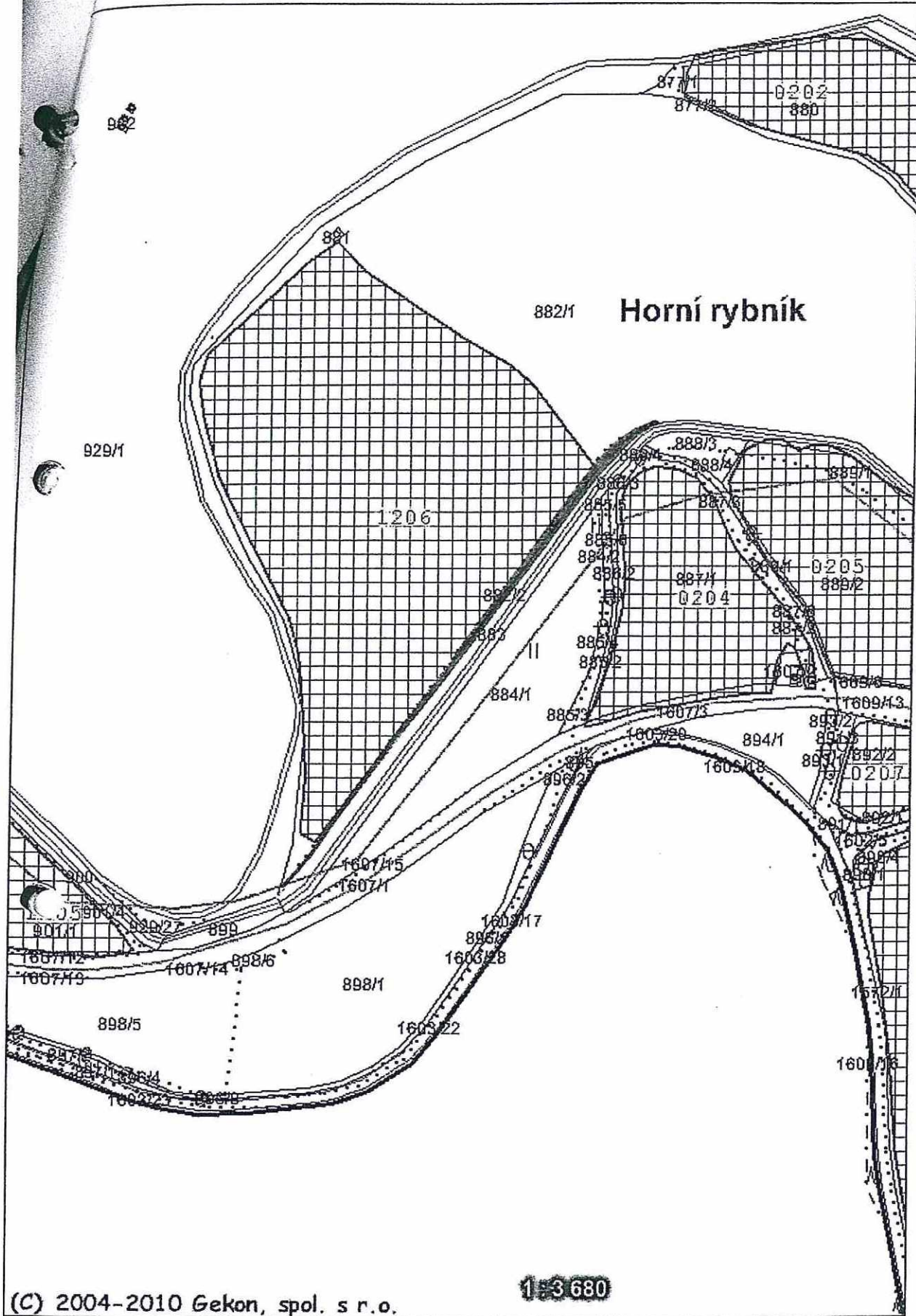
Jiné právní vztahy k pozemku

Řízení	Z-35707/2007 Řízení ukončeno
Popis řízení	OO Omice - zplnění operátu
Název právního vztahu	Změna číslování parcel
Popis právního vztahu	obnovou operátu - dříve část p. č. PK 133 a PK 136
Povinnost k parcele	Parcelní číslo: 1213/14, Parcelní skupina:2, na KÚ:711195-Omice

Řízení	Z-35707/2007 Řízení ukončeno
Popis řízení	OO Omice - zplnění operátu
Název právního vztahu	Změna číslování parcel
Popis právního vztahu	obnovou operátu - dříve část p. č. PK 694/1
Povinnost k parcele	Parcelní číslo: 1213/14, Parcelní skupina:2, na KÚ:711195-Omice

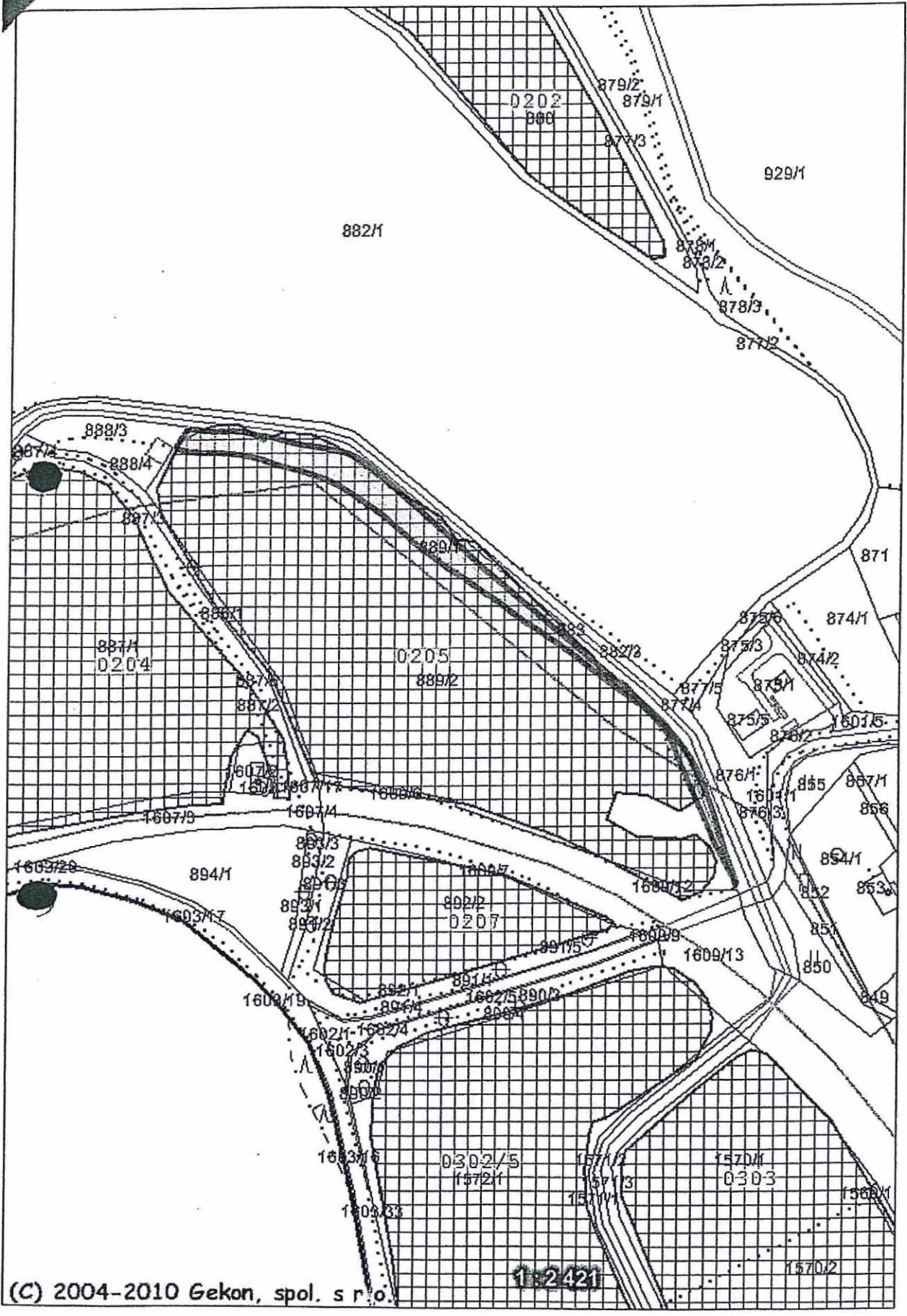
Počet parcel	1
Výměra celkem[m ²]	344

Priloha č. 2 k dodatku č. 11 NS 54N03/25



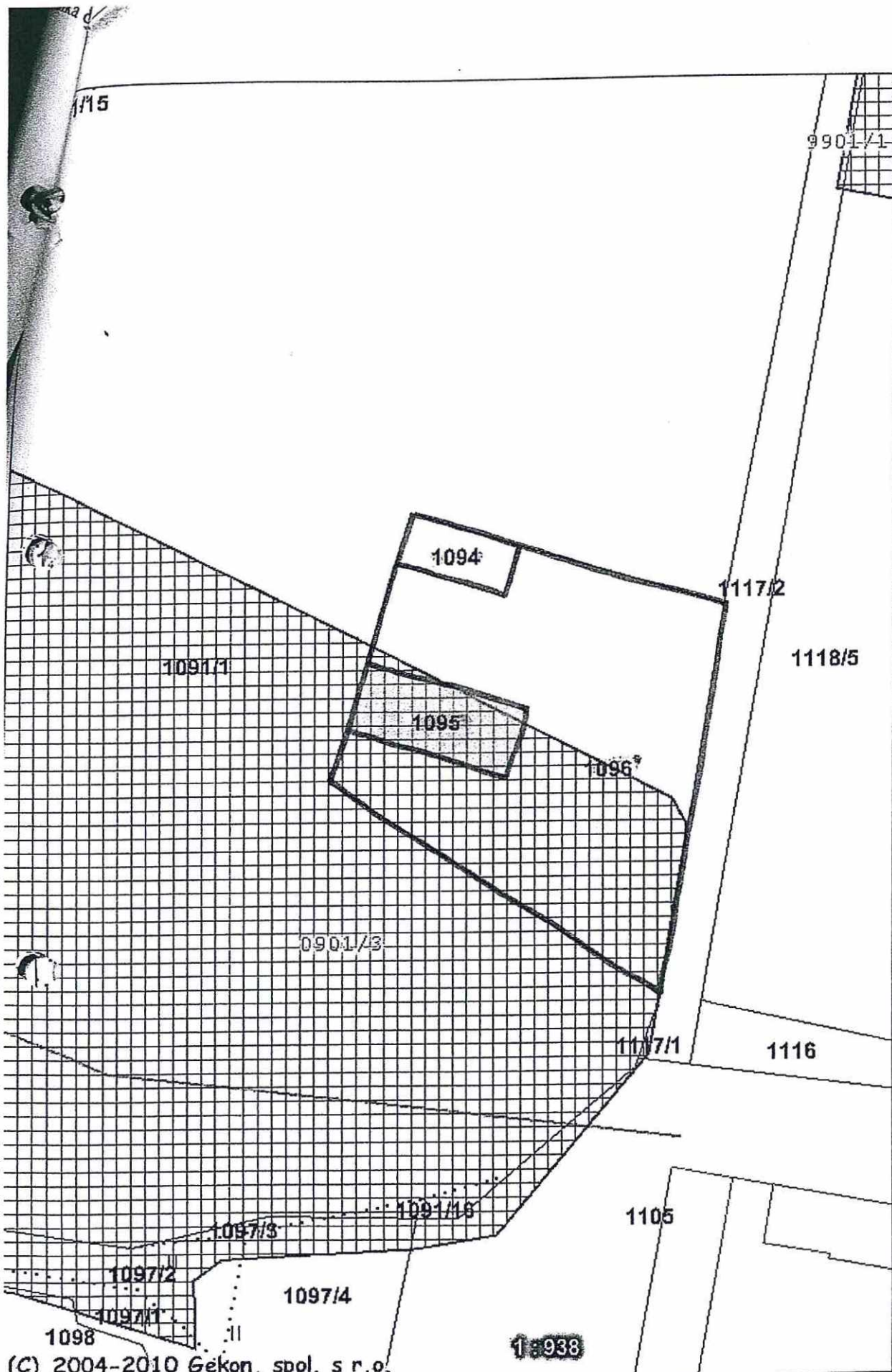
(C) 2004-2010 Gekon, spol. s r.o.

1:3680



(C) 2004-2010 Gekon, spol. s r.o.

1:2421

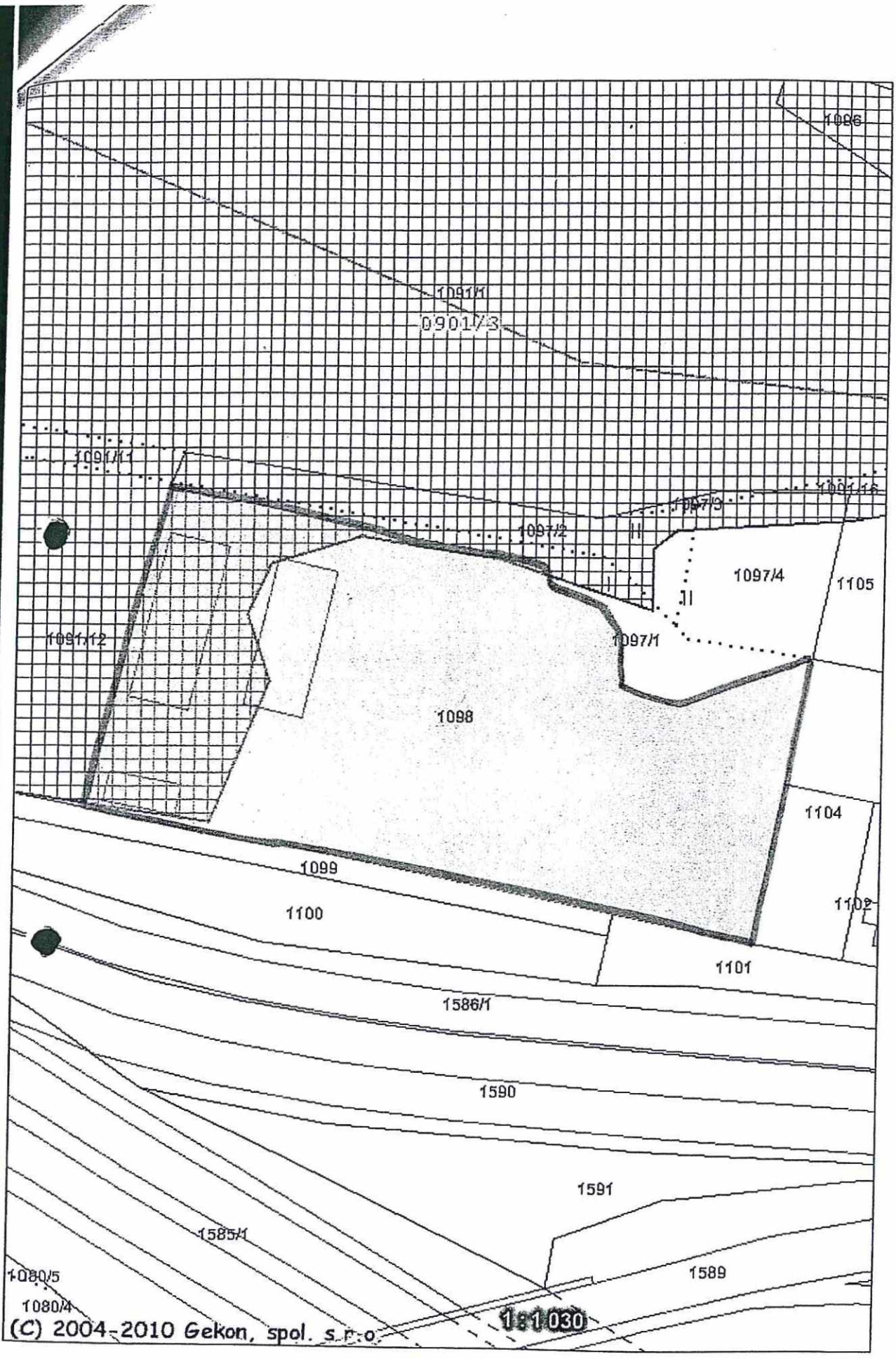


(C) 2004-2010 Gekon, spol. s r.o.

1:938

Am

[Handwritten signature]



(C) 2004-2010 Gekon, spol. s r. o.

1:1030

Příloha k nájemní smlouvě č. 54N03/23

Jelínek Leopold, Ing.

Variabilní symbol: 5410323

Uzavřeno: 7.5.2003

Roční nájem:

Datum tisku: 6.12.2010

Účinná od: 7.5.2003

29 625 Kč

Katastr	Parcela	/	Díl	Skup.	Kultura	Číslo LV	Cena za ha [Kč]	Výměra [m ²]	%	Nájem [Kč]
---------	---------	---	-----	-------	---------	----------	-----------------	--------------------------	---	------------

Ivančice

část zastavěná ploch	1 155	0	0	5	0	10 002	1 000 000	500	1,0	500,00
část ostatní plocha	1 155	0	0	5	0	10 002	500 000	735	1,0	367,50
								1 235		867,50

Omice

	877	2	0	2	14	10 002	43 300	3 590	1,0	155,44
	879	2	0	2	2	10 002	43 300	1 881	1,0	81,44
	882	2	0	2	2	10 002	50 400	1 511	1,0	76,15
	886	1	0	2	14	10 002	43 300	884	1,0	38,27
	887	5	0	2	2	10 002	43 300	4	1,0	0,17
	888	4	0	2	14	10 002	43 300	570	1,0	24,68
	889	1	0	2	2	10 002	50 400	2 705	1,0	136,33
	891	5	0	2	14	10 002	43 300	103	1,0	4,45
	951	29	0	2	14	10 002	43 300	40	1,0	1,73
	1 069	1	0	2	10	10 002	43 300	362	1,0	15,67
	1 079	1	0	2	14	10 002	43 300	1 220	1,0	52,82
	1 079	2	0	2	14	10 002	43 300	562	1,0	24,33
	1 081	2	0	2	11	10 002	43 300	4 088	1,0	177,01
	1 081	3	0	2	11	10 002	43 300	1 185	1,0	51,31
	1 081	4	0	2	11	10 002	43 300	22	1,0	0,95
	1 091	1	0	2	2	10 002	43 300	482 845	1,0	20 907,18
	1 092	4	0	2	14	10 002	43 300	1 193	1,0	51,65
	1 092	6	0	2	14	10 002	43 300	186	1,0	8,05
	1 092	7	0	2	14	10 002	43 300	22	1,0	0,95
	1 093	3	0	2	14	10 002	43 300	1 113	1,0	48,19
	1 093	5	0	2	14	10 002	43 300	796	1,0	34,46
	1 093	6	0	2	14	10 002	43 300	432	1,0	18,70
	1 094	0	0	2	14	10 002	50 400	193	1,0	9,72
	1 095	0	0	2	14	10 002	50 400	381	1,0	19,20
	1 096	0	0	2	14	10 002	50 400	3 245	1,0	163,54
	1 097	3	0	2	7	10 002	43 300	46	1,0	1,99
část pozemku - v PI	1 098	0	0	2	14	10 002	50 400	1 830	1,0	92,23
část pozemku - hnoč	1 098	0	0	2	14	10 002	500 000	6 425	1,0	3 212,50
	1 117	1	0	2	14	10 002	43 300	11	1,0	0,47
	1 117	3	0	2	14	10 002	43 300	1 065	1,0	46,11
	1 118	1	0	2	2	10 002	43 300	23 605	1,0	1 022,09
část	1 130	0	0	2	2	10 002	50 400	27 517	1,0	1 386,85
	1 153	4	0	2	11	10 002	43 300	1	1,0	0,04
	1 153	5	0	2	11	10 002	43 300	14	1,0	0,60
	1 153	6	0	2	11	10 002	43 300	5	1,0	0,21
	1 153	7	0	2	11	10 002	43 300	45	1,0	1,94
	1 153	8	0	2	11	10 002	43 300	27	1,0	1,16
	1 153	10	0	2	11	10 002	43 300	301	1,0	13,03
	1 210	3	0	2	13	10 002	1 000 000	100	1,0	100,00
	1 213	12	0	2	14	10 002	500 000	190	1,0	95,00
Vypovězeno k 30.9.17	1 213	14	0	2	14	10 002	500 000	344	1,0	172,00
	1 213	61	0	2	14	10 002	43 300	74	1,0	3,20
	1 533	0	0	2	7	10 002	43 300	690	1,0	29,87

Příloha k nájemní smlouvě č. 54N03/23

Jelínek Leopold, Ing.

Variabilní symbol: 5410323

Uzavřeno: 7.5.2003

Roční nájem:

Datum tisku: 6.12.2010

Účinná od: 7.5.2003

29 625 Kč

Katastr	Parcela /	Díl	Skup.	Kultura	Číslo LV	Cena za ha [Kč]	Výměra [m2]	%	Nájem [Kč]		
	1 540	3	0	2	14	10 002	43 300	192	1,0	8,31	
	1 546	0	0	2	2	10 002	43 300	490	1,0	21,21	
	1 547	3	0	2	14	10 002	43 300	90	1,0	3,89	
	1 570	44	0	2	2	10 002	43 300	2 157	1,0	93,39	
	1 578	2	0	2	7	10 002	50 400	1 718	1,0	86,58	
	1 578	3	0	2	7	10 002	50 400	56	1,0	2,82	
	1 579	4	0	2	7	10 002	50 400	21	1,0	1,05	
	1 604	1	0	2	14	10 002	43 300	282	1,0	12,21	
	1 607	15	0	2	14	10 002	43 300	224	1,0	9,69	
	1 607	17	0	2	14	10 002	43 300	20	1,0	0,86	
	1 609	6	0	2	14	10 002	43 300	261	1,0	11,30	
	1 609	7	0	2	14	10 002	43 300	307	1,0	13,29	
část	1 609	12	0	2	14	10 002	43 300	140	1,0	6,06	
část	1 612	1	0	2	2	10 002	43 300	4 730	1,0	204,80	
							582 111			28 757,14	
CELKEM:							583 346				29 625 Kč

Výpočet dodatku pro nájemní smlouvu č. 54N03/23

Datum tisku: 6.12.2010

Spočítáno ke dni: 1.10.2011

Parcela /	Díl	Skup.	Výměra [m2]	Datum přidání	Datum vydání	Počet dní	Nájem [Kč]
Stávající parcely							
Ivančice							
1 155	0	0	5	500	23.7.2010	365	500,00
1 155	0	0	5	735	23.7.2010	365	367,50
						1 235	867,50
Omice							
877	2	0	2	3 590	17.3.2008	365	155,45
879	2	0	2	1 881	17.3.2008	365	81,45
882	2		2	1 511	22.12.2010	283	59,05
886	1	0	2	884	17.3.2008	365	38,28
887	5	0	2	4	17.3.2008	365	0,17
888	4	0	2	570	17.3.2008	365	24,68
889	1		2	2 705	22.12.2010	283	105,70
891	5	0	2	103	17.3.2008	365	4,46
951	29	0	2	40	17.3.2008	365	1,73
1 069	1	0	2	362	21.5.2008	365	15,67
1 079	1	0	2	1 220	21.5.2008	365	52,83
1 079	2	0	2	562	17.3.2008	365	24,33
1 080	4	0	2	3 437	18.5.2009	365	173,22
1 081	2	0	2	4 088	17.3.2008	365	177,01
1 081	3	0	2	1 185	17.3.2008	365	51,31
1 081	4	0	2	22	17.3.2008	365	0,95
1 091	1	0	2	482 845	17.3.2008	365	20 907,19
1 091	13	0	2	48	22.7.2009	365	2,42
1 091	14	0	2	4 141	22.7.2009	365	208,71
1 091	15	0	2	3 873	22.7.2009	365	195,20
1 092	4	0	2	1 193	17.3.2008	365	51,66
1 092	6	0	2	186	17.3.2008	365	8,05
1 092	7	0	2	22	17.3.2008	365	0,95
1 093	3	0	2	1 113	17.3.2008	365	48,19
1 093	5	0	2	796	17.3.2008	365	34,47
1 093	6	0	2	432	17.3.2008	365	18,71
1 094	0		2	193	22.12.2010	283	7,54
1 095	0		2	381	22.12.2010	283	14,89
1 096	0		2	3 245	22.12.2010	283	126,81
1 097	3	0	2	46	17.3.2008	365	1,99
1 098	0		2	1 830	22.12.2010	283	71,51
1 098	0		2	6 425	22.12.2010	283	2 490,79
1 117	1	0	2	11	17.3.2008	365	0,48
1 117	3	0	2	1 065	17.3.2008	365	46,11
1 118	1	0	2	23 605	17.3.2008	365	1 022,10
1 130	0	0	2	27 517	18.5.2009	365	1 386,86
1 140	48	0	2	273	22.7.2009	365	13,76
1 210	3	0	2	100	17.3.2008	365	100,00
1 213	12	0	2	191	23.7.2010	365	95,50
1 213	61	0	2	74	17.3.2008	365	3,20
1 533	0	0	2	690	7.5.2003	365	29,88
1 540	3	0	2	192	17.3.2008	365	8,31
1 546	0	0	2	490	17.3.2008	365	21,22
1 547	3	0	2	90	17.3.2008	365	3,90
1 570	44	0	2	2 157	17.3.2008	365	93,40
1 578	2	0	2	1 718	22.7.2009	365	86,59