


Olbramovice - č. 5


Přístupová cesta - sameteni; odpady cca 60 m<sup>2</sup>



Sedláky - RSM

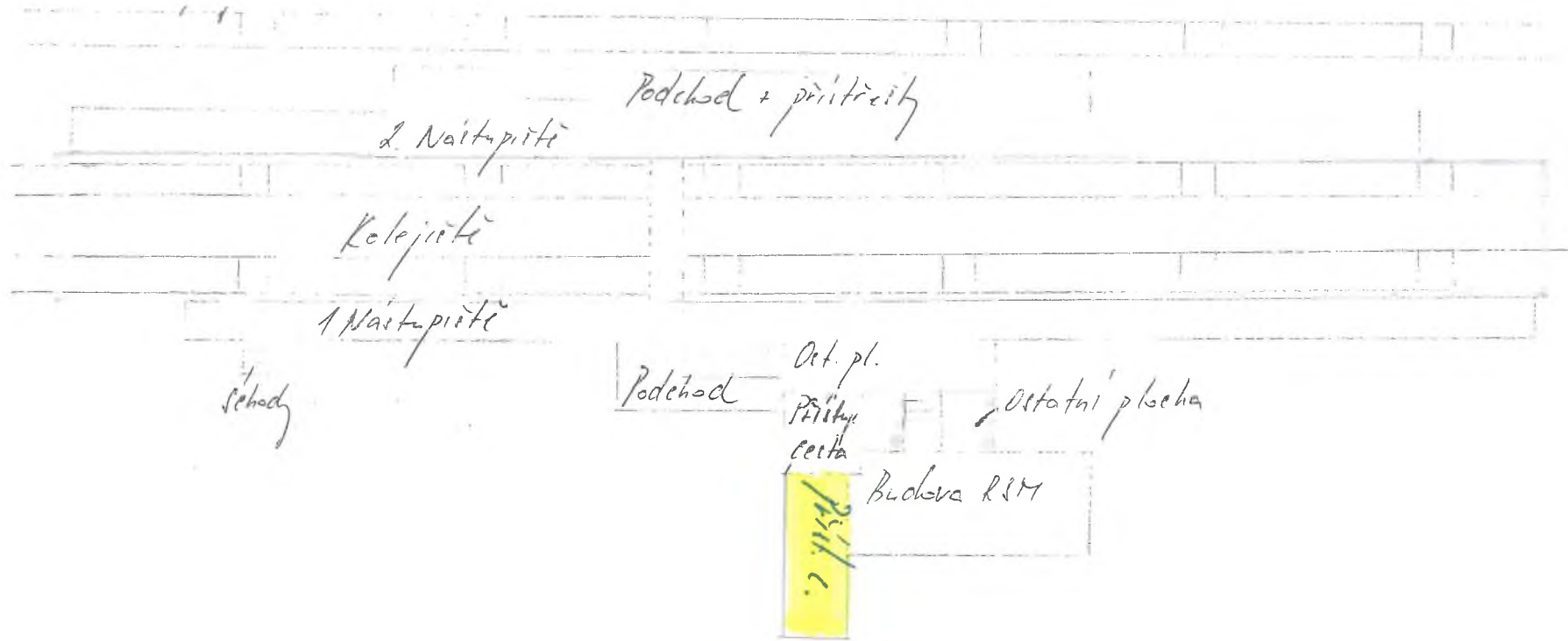
Přístupová cesta a ostatní plocha (zamestání, odpady)

cca - 200 m<sup>2</sup>



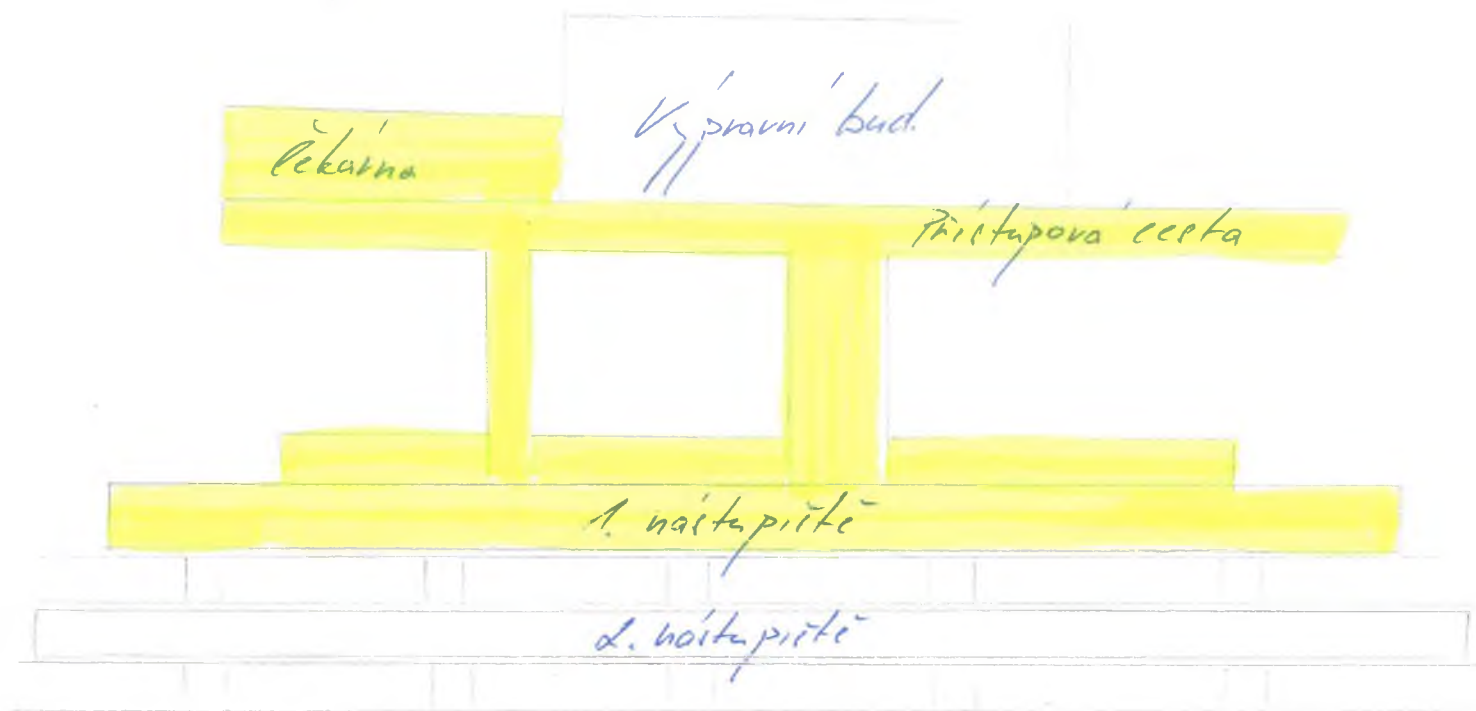
Kotice - RSM (iD)

Prístupová cesta - odpadky; znečistená cca - 50 m<sup>2</sup>



# Strediniv - SON

1. nastupiče - 1,5 m x 110 m (panel)  
čekáreň pri - 3 m x 12 m (dlažba)  
ostetní plocha (odpadky, dlažba, štrk, 2x lavica, 2x kos

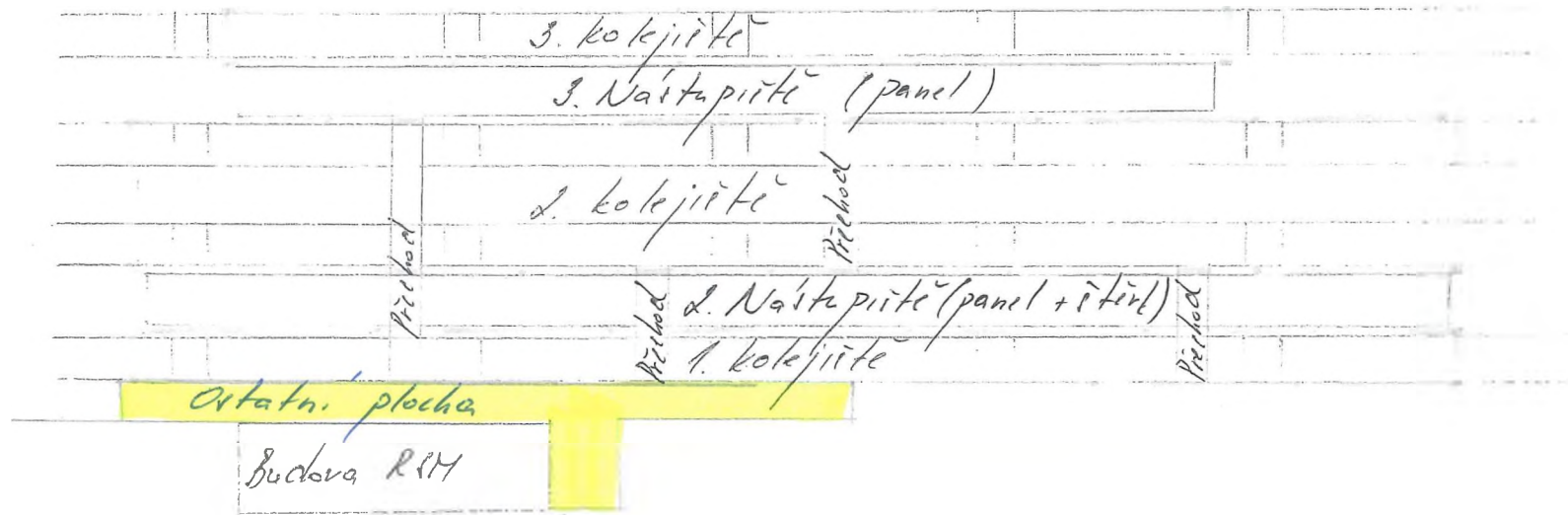




Hermaničky - SON

Ostatná plocha - odpady, odstr. framiho porosta, znečistenie  
(štiepka; beton; tráva)


cca - 180 m<sup>2</sup>



Sedliany - SOU

Ostatná plocha - zametanie odpadky

cca - 160 m<sup>2</sup>



Výpravná budova RSM

Seřetice - SON

Ostatní plocha - (Zaniklé; odetr. odpadku) cca - 200m<sup>2</sup>

