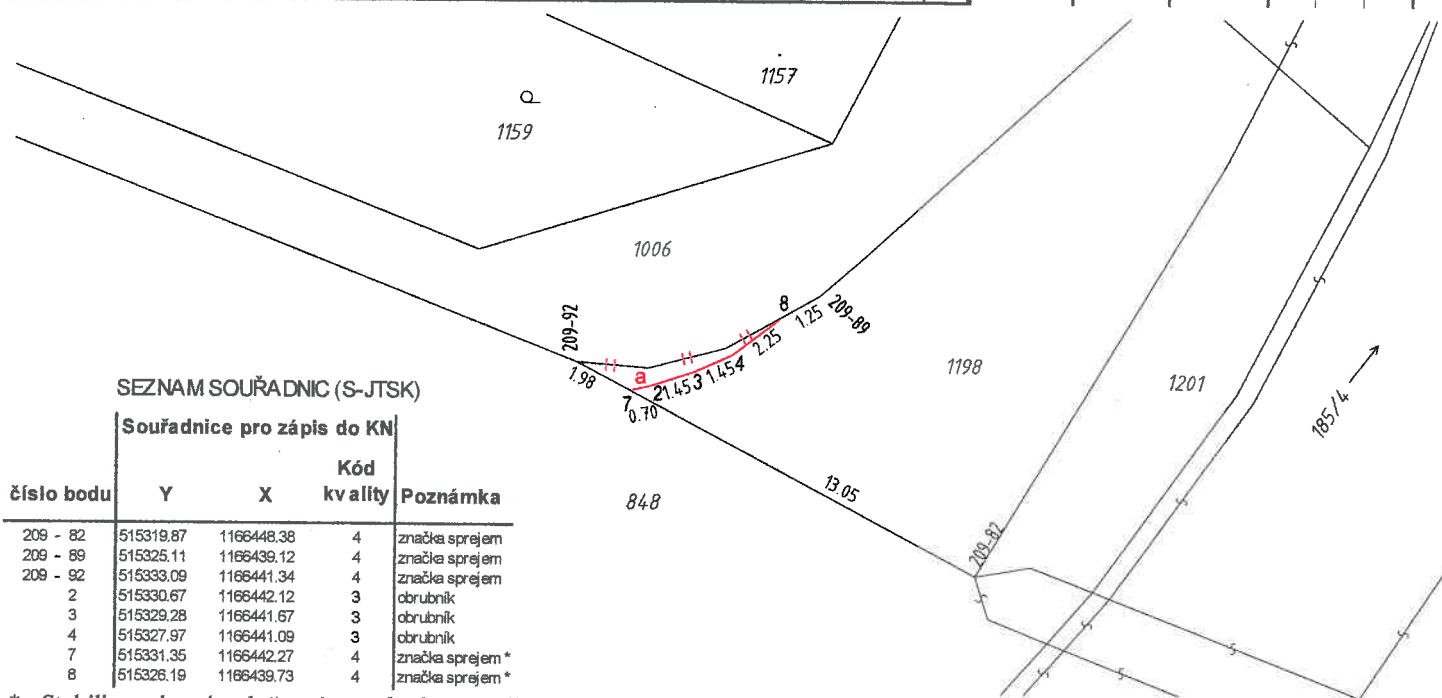


VÝKAZ DOSAVADNÍHO A NOVÉHO STAVU ÚDAJŮ KATASTRU NEMOVITOSTÍ

Dosavadní stav				Nový stav										
Označení pozemku parc. číslem	Výměra parcely		Druh pozemku	Označení pozemku parc. číslem	Výměra parcely		Druh pozemku	Typ stavby	Způsob urč. vým.	Porovnání se stavem evidence právních vztahů				
	ha	m ²	Způsob využití		ha	m ²	Způsob využití	Způsob využití		Díl přechází z pozemku označeného v		Číslo listu vlastnický	Výměra dílu	
								katastru nemovitosti	dřívější poz. evidenci		ha		m ²	
1006	25	44	ost.pl. ostat.komunikace	1006	25	47	ost.pl. ostat.komunikace		2	1006	10001	25	44	celá
										1198	2290		3	a
												25	47	
1198	1	66	ost.pl. silnice	1198	1	63	ost.pl. silnice		2	1198	2290	1	63	
	27	10			27	10								



SEZNAM SOUŘADNIC (S-JTSK)

číslo bodu	Y	X	Kód kvality	Poznámka
209 - 82	515319.87	1166448.38	4	značka sprejem
209 - 89	515325.11	1166439.12	4	značka sprejem
209 - 92	515333.09	1166441.34	4	značka sprejem
2	515330.67	1166442.12	3	obrubník
3	515329.28	1166441.67	3	obrubník
4	515327.97	1166441.09	3	obrubník
7	515331.35	1166442.27	4	značka sprejem *
8	515326.19	1166439.73	4	značka sprejem *

* Stabilizace hranice dočasným způsobem podle § 88 odst.2 vyhlášky č.357/2013 Sb.

GEOMETRICKÝ PLÁN pro změnu hranice pozemku	Geometrický plán ověřil úředně oprávněný zeměměřický inženýr:	Stejnopis ověřil úředně oprávněný zeměměřický inženýr:
	Jméno, příjmení Ing. Petr Müller	Jméno, příjmení Petr Müller
	Číslo položky seznamu úředně oprávněných zeměměřických inženýrů: 338 / 95	Číslo položky seznamu úředně oprávněných zeměměřických inženýrů: 338/95
	Dne: 21.1.2016 Číslo: 11 / 2016	Dne: 25.1.2016 Číslo: 14 / 2016
Nálezitostmi a přesností odpovídá právním předpisům.		Tento stejnopis odpovídá geometrickému plánu v elektronické podobě uloženému v dokumentaci katastrálního úřadu
Katastrální úřad souhlasí s očíslováním parcel.		Ověření stejnopisu geometrického plánu v listinné podobě.
Vyhotovitel: ING. PETR MÜLLER GSP Zeměměřická kancelář Tr. T. Bati 813/60 Zlín 760 01 tel. 577 437 969 , 602 717 542 e-mail gsp@gsp-zlin.cz		
KÚ pro Zlínský kraj KP Zlín Ing. Marcela Sovišová PGP-119/2016-705 2016.01.25 09:19:27 CET		
Číslo plánu: 1590-4684/2015 Okres: Zlín Obec: Želechovice nad Dřevnicí Kat. území: Želechovice nad Dřevnicí Mapový list: Zlín 6-3/22		
Dosavadním vlastníkům pozemků byla poskytnuta možnost seznámit se v terénu s průběhem navrhovaných nových hranic, které byly označeny předepsaným způsobem: viz.poznámka		



[Handwritten signature]

VÝKAZ DOSAVADNÍHO A NOVÉHO STAVU ÚDAJŮ KATASTRU NEMOVITOSTÍ

Dosavadní stav				Nový stav										
Označení pozemku parc. číslem	Výměra parcely		Druh pozemku	Označení pozemku parc. číslem	Výměra parcely		Druh pozemku	Typ stavby	Způsob určení výměr	Porovnání se stavem evidence právních vztahů				
	ha	m ²	Způsob využití		ha	m ²	Způsob využití	Způsob využití		Díl přechází z pozemku označeného v		Číslo listu vlastnictví	Výměra dílu	
									katastru nemovitosti	dřívější poz.evidenci	ha		m ²	
241/1	65	17	ostat.pl. silnice	241/1	63	23	ostat.pl. silnice		2	241/1		10001	63	23
				241/3	1	95	ostat.pl. jiná plocha		2	241/1		10001	1	95
242	50	42	ostat.pl. silnice	242/1	47	18	ostat.pl. silnice		2	242		2290	47	18
				242/2	3	24	ostat.pl. jiná plocha		2	242		2290	3	24
	*1	15	59		*1	15	60							



*rozdíly v součtu výměr v důsledku zaokrouhlení číselně určených výměr

Seznam souřadnic (S-JTSK)

Souřadnice pro zápis do KN

Číslo bodu	Y	X	KK	Poznámka
241-149	515614.31	1166953.11	4	obrubník
241-169	515624.72	1166971.96	4	obrubník
241-170	515618.78	1166971.08	4	obrubník
244-9	515776.81	1167216.71	4	
244-37	515746.86	1167111.23	4	obrubník
244-43	515775.46	1167159.35	4	
244-55	515747.65	1167110.89	4	
244-316	515738.63	1167105.00	4	
1097-121	515739.38	1167104.64	4	
1115-12	515744.85	1167111.74	4	
1	515625.62	1166972.34	3	obrubník
2	515643.04	1166999.41	3	obrubník
3	515655.55	1167018.65	3	obrubník
4	515661.02	1167027.02	3	obrubník
5	515668.66	1167037.54	3	obrubník
6	515674.59	1167045.25	3	obrubník
7	515679.71	1167051.34	3	obrubník
8	515685.62	1167058.05	3	obrubník
9	515690.41	1167063.18	3	obrubník
10	515706.46	1167078.25	3	obrubník
11	515719.69	1167089.21	3	obrubník
12	515738.82	1167104.91	4	obrubník
13	515751.84	1167115.54	3	obrubník
14	515755.66	1167118.92	3	obrubník
15	515760.76	1167124.27	3	obrubník
16	515765.90	1167130.07	3	obrubník
17	515769.24	1167134.34	3	obrubník
18	515772.27	1167139.65	3	obrubník
19	515774.41	1167144.19	3	obrubník
20	515775.98	1167148.94	3	obrubník
21	515777.84	1167158.72	3	obrubník
23	515778.20	1167164.76	3	obrubník
24	515778.11	1167169.66	3	obrubník
25	515775.70	1167169.57	4	plast. znak

Dělit nebo scelovat pozemky lze jen na základě územního rozhodnutí, pokud podmínky pro ně nejsou stanoveny jiným rozhodnutím nebo opatřením.

<h2 style="margin: 0;">GEOMETRICKÝ PLÁN</h2> <p style="margin: 0;">pro rozdělení pozemku</p> <p style="margin: 0;">Zhotovil: Ing. Miroslav Vítek, Ph.D. Machová 218, 763 01 Mysločovice tel. : 607 991 514</p> <p style="margin: 0;">Číslo plánu: 1517 – 135 / 2013</p> <p style="margin: 0;">Okres: Zlín</p> <p style="margin: 0;">Obec: Želechovice nad Dřevnicí</p> <p style="margin: 0;">Kat. území: Želechovice nad Dřevnicí</p> <p style="margin: 0;">Mapový list: DKM</p> <p style="margin: 0; font-size: small;">Kód způsobu určení výměr je určen podle § 77 odst. 2 vyhlášky č.26/2007 Sb.</p> <p style="margin: 0; font-size: small;">Dosavadním vlastníkům pozemků byla poskytnuta možnost seznámit se v terénu s průběhem navrhovaných nových hranic, které byly označeny předepsaným způsobem.</p> <p style="margin: 0; text-align: center;">viz. Poznámka</p>	<p style="margin: 0; font-size: small;">Náležitostmi a přesností odpovídá právním předpisům.</p>  <p style="margin: 0; font-weight: bold;">Ing. Miroslav Vítek, Ph.D.</p> <p style="margin: 0; font-size: small;">Geometrický plán ověřil úředně oprávněný zeměměřický inženýr</p>	<p style="margin: 0; font-size: small;">Katastrální úřad, katastrální pracoviště souhlasí s číslováním parcel</p>  <p style="margin: 0; font-weight: bold;">Ing. Marcela Sovišová</p> <p style="margin: 0; font-size: small;">Souhlas katastrálního úřadu, katastrálního pracoviště potvrdil:</p>
	<p style="margin: 0;">Dne: 12.11.2013 Číslo: 181 / 2013</p> <p style="margin: 0; font-size: small;">Úředně oprávněný zeměměřický inženýr odpovídá za odbornou úroveň geometrického plánu, za dosažení předepsané přesnosti a za správnost a úplnost náležitostí podle právních předpisů.</p>	<p style="margin: 0;">Dne: 25. 11. 2013 Číslo: 1450 / 2013 - 705</p> <p style="margin: 0; font-size: small;">Jeden výtisk geometrického plánu a předepsané přílohy jsou uloženy u katastrálního úřadu, katastrálního pracoviště</p>

IČ: 70851320, třída Tomáše Baďa 21, 761 90 Zlín
 tel.: +420 577 045 111, fax: +420 577 045 202
 podatelna@kuzk.cz, www.kuzk.cz
 M. I. Baďa st.

