



KUJCP01G8017

SON/0054/23B/2017

Číslo smlouvy 010/17/039/03/00

DAROVACÍ SMLOUVA

kteřou uzavřeli podle § 2055 a násl. zákona č. 89/2012 Sb., občanský zákoník níže uvedeného dne, měsíce a roku účastníci:

Jihočeský kraj

jehož orgány sídlí v Českých Budějovicích, U Zimního stadionu 1952/2, PSČ 370 76
zastoupený Bc. Jiřím Švecem, uvolněným členem Rady Jihočeského kraje na základě plné moci udělené dne 31.
5. 2017 Mgr. Ivanou Stráskou, hejtmankou Jihočeského kraje v souladu s ustanovením s § 441 občanského
zákoníku č. 89/2012 Sb.

IČO 70890650

DIČ CZ 70890650, plátce DPH

/dále jen dárce/

a

Město Písek

se sídlem Písek, Vnitřní Město, Velké náměstí 114/3, PSČ 397 19
zastoupené starostkou města Mgr. Evou Vanžurovou

IČO 00249998

DIČ CZ 00249998, plátce DPH

/dále jen obdarovaný/

I. Předmět daru

Dárce je dle stavu zápisu v katastru nemovitostí výlučným vlastníkem pozemků evidovaných v katastru nemovitostí jako pozemková parcela číslo **994/7** o výměře 668 m², ostatní plocha, silnice a pozemková parcela číslo **2159/2** o výměře 2835 m², ostatní plocha, silnice, zapsaných na Katastrálním úřadě pro Jihočeský kraj, Katastrální pracoviště Písek na listu vlastnictví číslo 496 pro obec Písek a k. ú. **Písek**.

Správě a údržbě silnic Jihočeského kraje byly výše popsané pozemky předány k hospodaření jako svěřené majetek na základě zřizovací listiny v platném znění schválené usnesením Zastupitelstva Jihočeského kraje pod č. j. 183/2002/ZK.

Geometrickým plánem číslo 6491 – 774/2015 ze dne 30. 8. 2016 byly odděleny z pozemkové parcely číslo 994/7, k. ú. Písek pozemková parcela číslo **994/11** o výměře 68 m², ostatní plocha, ostatní komunikace a pozemková parcela číslo **994/12** o výměře 57m², ostatní plocha, ostatní komunikace, k. ú. **Písek**.

Geometrickým plánem číslo 6491 – 774/2015 ze dne 30. 8. 2016 byly dále odděleny z pozemkové parcely číslo 2159/2, k. ú. Písek pozemková parcela číslo **2159/58** o výměře 27 m², ostatní plocha, ostatní komunikace a pozemková parcela číslo **2159/59** o výměře 4 m², ostatní plocha, ostatní komunikace, k. ú. **Písek**.

Na základě této smlouvy darovací předává dárce do vlastnictví obdarovaného pozemky výše popsané jako pozemková parcela číslo **994/11** o výměře 68 m², ostatní plocha, ostatní komunikace, pozemková parcela číslo **994/12** o výměře 57m², ostatní plocha, ostatní komunikace, pozemková parcela číslo **2159/58** o výměře 27

m², ostatní plocha, ostatní komunikace a pozemková parcela číslo 2159/59 o výměře 4 m², ostatní plocha, ostatní komunikace, k. ú. Písek a obdarovaný nemovitosti přijímá bez výhrad do svého vlastnictví.

II. Darování věci

Dárce daruje a předává a obdarovaný přijímá a přejímá předmět daru popsany v bodě I. této smlouvy se všemi právy a požitky, s nimiž dárce tyto nemovitost držel a užíval nebo byl oprávněn držet a užívat.

III. Záruka

Obdarovaný prohlašuje, že předmět daru zná a byl dárce seznámen s jeho současným stavem. Dárce ručí za to, že předmět daru přejde do vlastnictví obdarovaného prost jakýchkoliv práv třetích osob a jakýchkoliv peněžitých zatížení, tedy prost všech závazků, vyjma těch zapsaných v katastru nemovitostí v části C LV č. 496 pro obec Písek a k. ú. Písek.

Pro případ, že by se některé další dluhy či závazky vyskytly, se dárce zavazuje, že je sám uspokojí.

IV. Převzetí

Převzetí předmětu daru se uskuteční v den vkladu vlastnického práva do katastru nemovitostí u Katastrálního úřadu pro Jihočeský kraj, Katastrální pracoviště Písek.

Obdarovaný nastupuje tímto okamžikem do skutečného držení předmětu daru a přechází na něho nebezpečí škody, nahodilé zkázy a nahodilého zhoršení předmětu daru.

V. Nabytí vlastnického práva

Vlastnické právo k převáděným nemovitostem podle této smlouvy přejde na obdarovaného zápisem vkladu vlastnictví do katastru nemovitostí.

Právní účinky vkladu vznikají na základě pravomocného rozhodnutí o jeho povolení k okamžiku doručení návrhu na vklad vlastnického práva katastrálnímu úřadu.

Účastníci smlouvy se zavazují učinit nebo podat všechny potřebné a účelné úkony nebo prohlášení tak, aby vklad mohl být neprodleně proveden.

VI. Náklady a poplatky

Poplatky spojené s vkladem vlastnického práva do katastru nemovitostí ve výši 1. 000, --Kč uhradí obdarovaný z této smlouvy tak, že kolek s nominální hodnotou 1. 000, --Kč vylepí na návrh na vklad do katastru nemovitostí. Náklady spojené s vyhotovením geometrického plánu jako součásti této smlouvy uhradil obdarovaný před podpisem této smlouvy darovací.

VII. Zápis na katastrálním úřadě

Smluvní strany žádají, aby na základě této darovací smlouvy byl na Katastrálním úřadě pro Jihočeský kraj, Katastrální pracoviště Písek proveden na příslušném listu vlastnictví zápis o změně vlastníka.

VIII. Platnost smlouvy

Tato smlouva nabývá platnosti dnem jejího podpisu oběma účastníky smlouvy.

Platnost této smlouvy darovací je podmíněna připojením doložky potvrzující splnění podmínek uložených ustanovením § 23 z. č. 129/2000 Sb., o krajích v platném znění.

Platnost této smlouvy darovací je podmíněna připojením doložky potvrzující splnění podmínek uložených ustanovením § 41 zákona č. 128/2000 Sb., o obcích v platném znění.

IX.

V neupravených částech se tato darovací smlouva řídí ustanoveními § 2055 a násl. zákona č. 89/2012 Sb., občanského zákoníku.

Účastníci smlouvy souhlasí se zveřejněním této smlouvy na webu města Písek v souladu se zákonem č. 106/1999 Sb., o svobodném přístupu k informacím a zákonem č. 101/2000 Sb., o ochraně osobních údajů a o změně některých zákonů, oba ve znění pozdějších předpisů.

Účastníci smlouvy berou na vědomí, že smlouva bude uveřejněna v registru smluv zřízeném podle zákona č. 340/2015 Sb., o registru smluv, ve znění pozdějších předpisů. Smluvní strany prohlašují, že tato smlouva neobsahuje údaje, které tvoří předmět jeho obchodního tajemství podle § 504 zákona č. 89/2012 Sb., občanský zákoník, ve znění pozdějších předpisů. Zveřejnění smlouvy zajistí Jihočeský kraj.

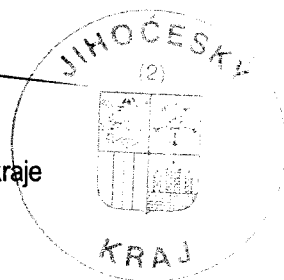
Účastníci smlouvy po jejím přečtení výslovně prohlásili, že tato smlouva byla sepsána podle jejich pravé a svobodné vůle, nikoliv v tísní a za nápadně nevýhodných podmínek a že je prosta omylu. Na důkaz toho připojují své podpisy.

Tato darovací smlouva byla sepsána ve čtyřech stejnopisech s platností originálu, z nichž každá ze zúčastněných stran obdrží po dvou vyhotoveních.

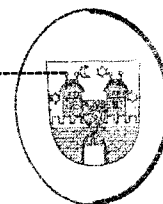
V Českých Budějovicích, dne 30. 11. 2017

V Písku, dne 19. 10. 2017

Bc. Jiří Švec
uvolněný člen Rady Jihočeského kraje



Mgr. Eva Vanžurová
starostka města Písek



-3-

Město Písek
Mgr. Eva Vanžurová
starostka města

DOLOŽKA

osvědčující platnost právního úkonu

podle ustanovení § 41 zákona č. 128/2000 Sb., o obcích v platném znění

Darovací smlouva uzavřená mezi

Jihočeský kraj

jehož orgány sídlí v Českých Budějovicích, U Zimního stadionu 1952/2, PSČ 370 76
zastoupený Bc. Jiřím Švecem, uvolněným členem Rady Jihočeského kraje na základě plné moci
udělené dne 31. 5. 2017 Mgr. Ivanou Stráskou, hejtmankou Jihočeského kraje v souladu
s ustanovením s § 441 občanského zákoníku č. 89/2012 Sb.

IČO: 70890650

DIČ: CZ 70890650, plátce DPH

jako darující

a

Město Písek

Písek, Vnitřní Město, Velké náměstí 114/3, PSČ 397 19

zastoupené starostkou města Mgr. Evou Vanžurovou

IČO: 00249998

DIČ: CZ 00249998, plátce DPH


jako obdarovaný

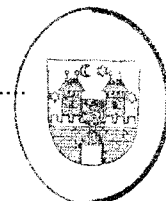
jejímž předmětem je přijetí daru z vlastnictví Jihočeského kraje – pozemkových parcel č. **994/11** o
výměře 68 m², ostatní plocha - ostatní komunikace a č. **994/12** o výměře 57m², ostatní plocha - ostatní
komunikace, oddělených na základě geometrického plánu č. 6491-774/2015 ze dne 30.08.2016
z pozemku parc. č. 994/7 k. ú. Písek a dále pozemkových parcel č. **2159/58** o výměře 27 m², ostatní
plocha - ostatní komunikace a č. **2159/59** o výměře 4 m², ostatní plocha - ostatní komunikace,
oddělených na základě geometrického plánu č. 6491-774/2015 ze dne 30.08.2016 z pozemku parc. č.
2159/2 k. ú. Písek

je platná ve smyslu ustanovení § 41 z. č. 128/2000 Sb., o obcích v platném znění


(dále jen zákon o obcích), neboť nabytí těchto nemovitostí bylo schváleno podle ustanovení § 85
písm. a) zákona o obcích na základě usnesení Zastupitelstva města Písek č. 211/17 ze dne
05.10.2017.

V Písku dne 19. 10. 2017


Mgr. Eva Vanžurová
starostka města



MĚSTO
PÍSEK



JIHOČESKÝ KRAJ

Bc. JIŘÍ ŠVEC
ČLEN RADY

DOLOŽKA

osvědčující platnost právního úkonu

podle ustanovení § 23 z. č. 129/2000 Sb., o krajích v platném znění

Smlouva darovací uzavřená mezi

Jihočeský kraj

jehož orgány sídlí v Českých Budějovicích, U Zimního stadionu 1952/2, PSČ 370 76
zastoupený Bc. Jiřím Švecem, uvolněným členem Rady Jihočeského kraje na základě plné moci udělené dne 31. 5. 2017 Mgr.
Ivanou Stráskou, hejtmankou Jihočeského kraje v souladu s ustanovením s § 441 občanského zákoníku č. 89/2012 Sb.
IČO 70890650
DIČ CZ 70890650, plátce DPH

jako darující

a

Město Písek

se sídlem Písek, Vnitřní Město, Velké náměstí 114/3, PSČ 397 19
zastoupené starostkou města Mgr. Evou Vanžurovou
IČO 00249998

jako obdarovaný


jejímž předmětem je darování pozemkových parcel č. 994/11 o výměře 68 m², ostatní plocha, ostatní komunikace a č. 994/12 o výměře 57m², ostatní plocha, ostatní komunikace, oddělených na základě geometrického plánu číslo 6491 – 774/2015 ze dne 30. 8. 2016 z pozemkové parcely číslo 994/7 k. ú. Písek a pozemkových parcel č. 2159/58 o výměře 27 m², ostatní plocha, ostatní komunikace a č. 2159/59 o výměře 4 m², ostatní plocha, ostatní komunikace, oddělených na základě geometrického plánu číslo 6491 – 774/2015 ze dne 30. 8. 2016 z pozemkové parcely číslo 2159/2 k. ú. Písek

je platná ve smyslu ustanovení § 23 z. č. 129/2000 Sb., o krajích v platném znění

dále jen zákon o krajích), neboť záměr kraje darovat předmětné nemovitosti byl podle ustanovení § 18 odst. 1 zákona o krajích zveřejněn po dobu 30 dní před jeho projednáním v zastupitelstvu kraje vyvěšením na úřední desce Krajského úřadu Jihočeského kraje a posléze schválen podle ustanovení § 36 odst. 1 písm. a) zákona o krajích na základě usnesení Zastupitelstva Jihočeského kraje č.48/2017/ZK - 3 ze dne 16. 2. 2017

V Českých Budějovicích dne 30. 11. 2017

Bc. Jiří Švec
uvolněný člen Rady Jihočeského kraje





U Zimního stadionu 1952/2, 370 76 České Budějovice, telefon: 386 720 464,
identifikátor DS: kdib3rr, e-mail: svec@kraj-jihocesky.cz, www.kraj-jihocesky.cz

VÝKAZ DOSAVIDNÍHO A NOVÉHO STAVU ÚDAJŮ KATASTRU NEMOVITOSTÍ

Dosavidní stav				Nový stav											
Označení pozemku parc. číslem	Výměra parcely		Druh pozemku Způsob využití	Označení pozemku parc. číslem	Výměra parcely		Druh pozemku Způsob využití	Typ stavby	Způsob využití	Způsob určení výměr	Porovnání se stavem evidence právních vztahů				
	ha	m ²			ha	m ²					Díl přečtený z pozemku označeného v katastru nemovitostí	dřívejší poz. evidenci	Číslo listu vlastnictví	Výměra dílu	
												ha	m ²		
917/6	19	93	ostat.pl. dráha	917/6	16	11	ostat.pl. dráha			0					
				917/7		58	ostat.pl. silnice			0	917/6	1		58	
				917/8		19	ostat.pl. ostat. komunikace			0	917/6	1		19	
				917/9		3	ostat.pl. zeleň			0	917/6	1	3	05	
994/7	6	68	ostat.pl. silnice	994/7	5	43	ostat.pl. silnice			2					
				994/11		68	ostat.pl. ostat. komunikace			2	994/7	496		68	
				994/12		57	ostat.pl. ostat. komunikace			0	994/7	496		57	
2159/2	28	35	ostat.pl. silnice	2159/2	28	04	ostat.pl. silnice			2					
				2159/58		27	ostat.pl. ostat. komunikace			2	2159/2	496		27	
				2159/59		4	ostat.pl. ostat. komunikace			2	2159/2	496		4	
1067/5	54	96			54	96	Věcné břemeno				1067/5	1136			

Oprávněný: dle smlouvy

Druh věcného břemene: právo vstupu a vjezdu na pozemky pro údržbu, provoz a odstraňování poruch zařízení veřejného osvětlení.

GEOMETRICKÝ PLÁN pro rozdělení pozemku, vyznačení věcného břemene	Geometrický plán ověřil úředně oprávněný zeměměřický inženýr:		Stejnopis ověřil úředně oprávněný zeměměřický inženýr:	
	Jméno, příjmení: Ing. Eva Fousková		Jméno, příjmení: Ing. Hana Hlídková	
	Číslo položky seznamu úředně oprávněných zeměměřických inženýrů: 1011/1995		Číslo položky seznamu úředně oprávněných zeměměřických inženýrů: 2534/2011	
	Dne: 30. srpna 2016 Číslo: 79/2016		Dne: 6. září 2016 Číslo: 41/2016	
	Náležitostmi a přesností odpovídá právním předpisům.		Tento stejnopis odpovídá geometrickému plánu v elektronické podobě uloženému v dokumentaci katastrálního úřadu.	
Vyhotovitel:  GEODETICKÁ KANCELÁŘ PLAVEC-MICHALEČ Budovcova 2530 397 01 Písek	Katastrální úřad souhlasí s občasným parcel. KÚ pro Jihočeský kraj KP Písek Ing. Dana Vladyková PGP-669/2016-305 2016.09.05 13:51:28 CEST		Ověření stejnopisu geometrického plánu v listinné podobě. 	
Číslo plánu: 6491-774/2015 Okres: Písek Obec: Písek Kat. území: Písek Mapový list: Strakonice 0-3/24, DKM Dosavidním vlastníkům pozemků byla poskytnuta možnost seznámit se v terénu s průběhem navržených nových hranic které byly označeny předepsaným způsobem: viz seznam souřadnic				

Seznam souřadnic (S-JTSK)

Číslo bodu Souřadnice pro zápis do KN
 Y X Kód kv. Poznámka

k.o. Prsek (720755)				
720-5	775199.41	1126702.53	3	kolík
1473-424	775204.87	1126678.97	3	barva na dlažbě
1507-285	775202.70	1126680.01	3	barva na dlažbě
1810-2	775204.50	1126688.05	3	kolík
3833-1	775236.20	1126699.22	3	barva na obrubě
3833-2	775234.40	1126692.50	3	kolík
3833-22	775225.25	1126689.72	6	kolík
3838-36	775228.18	1126710.99	3	barva na asfaltu
3838-38	775247.39	1126714.72	3	barva na asfaltu
3838-67	775217.24	1126724.01	6	kolík
2	775235.58	1126699.57	3	lom obruby
3	775231.69	1126700.50	3	lom obruby
4	775231.76	1126698.44	3	lom obruby
5	775228.07	1126698.55	3	lom obruby
6	775228.71	1126700.63	3	lom obruby
7	775226.73	1126700.37	3	lom obruby
8	775225.58	1126698.09	3	lom obruby
11	775202.94	1126680.44	3	lom obruby
12	775200.32	1126687.18	3	lom obruby
13	775198.43	1126691.96	3	lom obruby
14	775198.76	1126691.23	3	lom obruby
16	775198.01	1126694.02	3	lom obruby
18	775185.02	1126703.01	3	lom obruby
19	775187.63	1126701.38	3	lom obruby
20	775190.43	1126700.40	3	lom obruby
21	775194.46	1126700.05	3	lom obruby
22	775196.40	1126700.34	3	lom obruby
23	775198.39	1126700.74	3	lom obruby
26	775225.09	1126706.76	3	lom obruby
27	775228.91	1126707.61	3	lom obruby
28	775229.89	1126707.82	3	lom obruby
29	775231.24	1126708.17	3	lom obruby
30	775234.17	1126709.21	3	lom obruby
31	775236.69	1126710.64	3	lom obruby
33	775233.49	1126700.17	3	lom obruby
35	775232.80	1126698.17	3	barva na obrubě
36	775232.01	1126700.44	3	barva na obrubě
37	775229.42	1126707.72	3	barva na obrubě
38	775223.41	1126697.60	6	barva na obrubě
39	775222.96	1126699.54	6	barva na obrubě
40	775221.46	1126705.94	6	barva na obrubě
41	775202.07	1126694.96	3	barva na obrubě
42	775199.92	1126701.09	3	barva na obrubě
43	775184.19	1126703.91	3	barva na obrubě
44	775239.18	1126713.13	3	barva na obrubě
45	775203.20	1126697.77	3	barva na obrubě
68	775220.30	1126698.20	3	věcné břemeno
69	775223.13	1126698.82	6	věcné břemeno
70	775223.35	1126697.84	6	věcné břemeno
71	775220.82	1126697.28	3	věcné břemeno
72	775219.25	1126697.09	3	věcné břemeno
73	775219.77	1126696.17	3	věcné břemeno
74	775216.38	1126696.47	3	věcné břemeno
75	775216.12	1126695.39	3	věcné břemeno
76	775215.38	1126697.27	3	věcné břemeno
77	775214.58	1126696.63	3	věcné břemeno
78	775215.13	1126697.79	3	věcné břemeno
79	775214.38	1126697.04	3	věcné břemeno
80	775213.62	1126705.14	3	věcné břemeno
81	775214.07	1126697.99	3	věcné břemeno
82	775212.82	1126704.04	3	věcné břemeno
83	775208.73	1126704.54	3	věcné břemeno
84	775208.89	1126703.56	3	věcné břemeno
85	775204.42	1126703.66	3	věcné břemeno
86	775204.62	1126702.68	3	věcné břemeno
87	775199.95	1126702.80	3	věcné břemeno
88	775200.39	1126701.86	3	věcné břemeno
89	775199.77	1126701.50	3	věcné břemeno
90	775212.52	1126697.58	3	věcné břemeno
91	775212.76	1126696.62	3	věcné břemeno
92	775205.99	1126696.02	3	věcné břemeno
93	775209.90	1126695.90	3	věcné břemeno
94	775208.92	1126695.67	3	věcné břemeno
95	775206.23	1126695.04	3	věcné břemeno
96	775202.40	1126694.02	3	věcné břemeno
97	775209.13	1126693.90	3	věcné břemeno
98	775210.11	1126694.08	3	věcné břemeno
99	775209.47	1126692.54	3	věcné břemeno
100	775210.44	1126692.79	3	věcné břemeno
k.o. Hradiště u Prsku (720909)				
361-223	775232.73	1126698.41	3	barva na obrubě
361-224	775229.00	1126708.90	3	barva na obrubě

