

Česká republika - Státní pozemkový úřad

sídlo: Husinecká 1024/11a, 130 00 Praha 3 - Žižkov

IČO: 01312774

DIČ: CZ01312774

za který právně Ing. Šárka Václavíková

ředitelka Krajského pozemkového úřadu pro Karlovarský kraj

adresa: Chebská 48/73, 360 06 Karlovy Vary

na základě oprávnění vyplývajícího z platného Podpisového řádu SPÚ účinného ke dni právního jednání

- na straně jedné -

a

Lesy České republiky, s.p.,

se sídlem Přemyslova 1106/19, Nový Hradec Králové, 500 08 Hradec Králové zapsaný v Obchodním rejstříku vedeném Krajským soudem v Hradci Králové, oddíl AXII, vložka 540,

zastoupený Ing. Petrem Josefem Zettlem, lesním správcem Lesní správy Horní Blatná na základě Pověření ze dne 10.12.2015 uděleného Ing. Danielem Szórádem, Ph.D., generálním ředitelem pod adresou Horní Blatná, nám. Sv. Vavřince 119, PSČ 362 35

IČO: 421 96 451, DIČ: CZ42196451

(dále jen „Lesy ČR“)

- na straně druhé -

uzavírají tento

dodatek č. 1

k dohodě o poskytnutí finanční náhrady za užívání honebních pozemků

č. 7 034M13/29

I.

Smluvní strany uzavřely dne 26.10.2015 dohodu o poskytnutí finanční náhrady za užívání honebních pozemků č. 7 034M13/29 (dále jen "dohoda") – honitba Horní Hrad.

Na základě dohody č. 7 034M13/29 byla stanovena roční náhrada za užívání honebních pozemků o výměře 597,5165 ha ve výši 29 278,- Kč (slovy: dvacetdevět tisíc dvěstě sedmdesát osm korun českých), tj. 49,- Kč/ha.

II.

Dodatek č. 1 se uzavírá z důvodu změny ve výměře užívaných honebních pozemků.

Příloha č. 1 je nedílnou součástí dodatku č. 1 – aktuální stav honebních pozemků ve vlastnictví LČR, s.p., které se nacházejí na území honitby Horní Hrad.

III.

S ohledem na skutečnosti uvedené v čl. II tohoto dodatku se nově upravuje celková výměra a výše dosavadní roční náhrady za užívání honebních pozemků. Celková výměra honebních pozemků zapsaných na LV LČR, s.p., které se nacházejí na území honitby Horní Hrad, činí dle dodatku č. 1 ode dne 1.1.2018: **627,8136 ha** a výše roční náhrady je stanovena na **30 763,- Kč** (slovy: třicet tisíc sedm set šedesát tři korun českých), tj. 49,- Kč/ha.

Náhrada za období od 1.4.2017 do 31.3.2018 činí 29 644,- Kč (slovy: dvacetdevět tisíc šest set čtyřicet čtyři korun českých).

Náhrada za honební pozemky o výměře 2,7321 ha, o které se snižuje celková výměra užívaných honebních pozemků ode dne 1.1.2018 za tři roky zpětně činí 402,- Kč (slovy: čtyřistadva korun českých). Náhrada za honební pozemky o výměře 33,0292 ha, o které se navyšuje celková výměra užívaných honebních pozemků ode dne 1.1.2018 za tři roky zpětně činí 4 759,- Kč (slovy: čtyřtisíc sedm set padesát devět korun českých). Celková výše náhrady k 31.3.2018 bude vyplacena v částce (29 644 – 402 + 4 759) 34 001,- Kč (slovy: třisetčtyřtisíc jedna korun českých) [REDACTED]

(příloha č. 2 – výpočet)

IV.

Ostatní ustanovení dohody nejsou tímto dodatkem č. 1 dotčena.

V.


Tento dodatek je nedílnou součástí dohody a nabývá platnosti dnem podpisu oběma smluvními stranami.

Tento dodatek je sepsán ve dvou stejnopisech, z nichž každý má platnost originálu. Jeden stejnopis přebírají LČR, s.p., jeden stejnopis přebírá SPÚ.

VI.


Smluvní strany po přečtení tohoto dodatku prohlašují, že s jeho obsahem souhlasí, a že tento dodatek je shodným projevem jejich vážné a svobodné vůle a na důkaz toho připojují své podpisy.

V Karlových




Státní pozemkový úřad
Ing. Šárka Václavíková
ředitelka Krajského pozemkového úřadu
pro Karlovarský kraj

Lesy české republiky, s.p. (04)
se sídlem Přemyslova 1106/19, Nový Hradec Králové
500 08 Hradec Králové
IČ: 42196451, DIČ: CZ42196451
Lesní správa Horní Blatná
náměstí Sv. Vavřince 119, 262 25 Horní Blatná



Lesní správa Horní Blatná
Ing. Petr Josef Zettl
lesní správce
Lesní správa Horní Blatná



Za správnost: Rúbášová Kristina

ASTRU NEMOVITOSTÍ - KatastrNVE

1.8.2017 8:23:12

Informace o parcelách
na katastrálním území: Arnoldov
Číselný kód: 715816

Obec: Ostrov Číselný kód: 555428
Okres: Karlovy Vary Číselný kód: 3403

Par.cis	Díl CP-E	Skupina	Výměra[m ²]	Druh	Využití	LV	Původní kú
39	0	2	29815	10	4	96	
43	0	2	2176	10	4	96	
44/1	0	2	14480	10	4	96	
46	0	2	2931	10	4	96	
59/3	0	2	14437	10	4	96	
450	0	2	590	14	17	96	

Vlastník: 96 Lesy České republiky, s.p., Čast obce: Nový Hradec Králové Přemyslova 1106/19-Hradec Králové, 50008
Podíl: 1/1

Česká republika

Podíl: 1/1

Počet parcel 6
Výměra celkem[m²] 64429

VÝPIS Z KATASTRU NEMOVITOSTÍ - KatastrNVE

1.8.2017 8:46:13

Informace o parcelách
na katastrálním území: Damice
Číselný kód: 673901

Obec: Krásný Les Číselný kód: 578045
Okres: Karlovy Vary Číselný kód: 3403

Par.cís	Díl CP-E	Skupina	Výměra[m ²]	Druh	Využití	LV	Původní kú
125/1	0	2	14247	10	4	27	
140/1	0	2	19719	10	4	27	
140/3	0	2	1604	10	4	27	
238/1	0	2	2048	10	4	27	
327	0	2	6606	10	4	27	
358/1	0	2	7497	10	4	27	
358/4	0	2	4339	10	4	27	
358/5	0	2	1886	10	4	27	
358/6	0	2	885	10	4	27	
383/1	0	2	1170	10	4	27	
383/2	0	2	831	10	4	27	
387/4	0	2	1738	10	4	27	
594/1	0	2	5450	10	4	27	
594/2	0	2	375	10	4	27	
Vlastník: 27	Lesy České republiky, s.p., Čast obce: Nový Hradec Králové Přemyslova 1106/19-Hradec Králové, 50008						Podíl: 1/1
	Česká republika						Podíl: 1/1

Počet parcel 14
Výměra celkem[m²] 68395

VÝPIS Z KATASTRU NEMOVITOSTÍ - KatastrNVF

1.8.2017 8:46:49

Informace o parcelách
na katastrálním území: Dolní Žďár u Ostrova
Číselný kód: 715859

Obec:	Ostrov	Číselný kód:	555428
Okres:	Karlovy Vary	Číselný kód:	3403

Par.cis	Díl CP-E	Skupina	Výměra[m ²]	Druh	Využití	LV	Původní ků
372	0	2	9719 10	4		96	
Vlastník:	96	Česká republika					
							Podíl: 1/1
Lesy České republiky, s.p., Čast obce: Nový Hradec Králové Přemyslova 1106/19-Hradec Králové, 50008							Podíl: 1/1

Počet parcel	1
Výměra celkem[m ²]	9719

VÝPIS Z KATASTRU NEMOVITOSTÍ - KatastrNVF

1.8.2017 8:50:5

Informace o parcelách
na katastrálním území: Hanušov
Číselný kód: 678287

Obec: Ostrov
Okres: Karlovy Vary

Číselný kód: 555428
Číselný kód: 3403

Par.cis	Díl CP-E	Skupina	Výměra[m ²]	Druh	Využití	LV	Původní kú
104	0	2	9697	10	4	14	
125/2	0	2	5796	10		14	
141/2	0	2	5080	10		14	
156/2	0	2	8032	14	26	14	
186/2	0	2	8092	14	26	14	
218	0	2	49855	10	4	14	
219	0	2	20543	10	4	14	
220/1	0	2	606	10	4	14	
220/2	0	2	446	10	4	14	
223	0	2	216	10	4	14	
226	0	2	1961	14	27	14	
229	0	2	3075	10	4	14	
230	0	2	162	10	4	14	
231	0	2	180	10	4	14	
233	0	2	1076	10	4	14	
238/1	0	2	90	10	4	14	
238/2	0	2	2302	10	4	14	
239	0	2	15089	10	4	14	
249/1	0	2	2383	10	4	14	
260	0	2	2554	10	4	14	
279	0	2	162	14	27	14	
280	0	2	396	10	4	14	
281	0	2	306	10	4	14	
825/3	0	2	346	14	17	14	
828/3	0	2	618	14	17	14	
829	0	2	773	14	17	14	
830	0	2	2607	14	17	14	
831	0	2	1318	14	17	14	
832	0	2	1895	14	17	14	
836	0	2	77	14	17	14	
837	0	2	3687	14	17	14	
838/1	0	2	1688	14	17	14	

Vlastník: 14

Lesy České republiky, s.p., Čast obce: Nový Hradec Králové Přemyslova 1106/19-Hradec Králové, 50008

Podíl: 1/1

Česká republika

Podíl: 1/1

Počet parcel
Výměra celkem[m²]

32
151108

VÝPIS Z KATASTRU NEMOVITOSTÍ - KatastrNVF

1.8.2017 9:02:19

Informace o parcelách
na katastrálním území: Krásný Les
Číselný kód: 673927

Obec: Krásný Les
Okres: Karlovy Vary

Číselný kód: 578045
Číselný kód: 3403

Par.cis	Díl CP-E	Skupina	Výměra[m ²]	Druh	Využití	LV	Původní kú
274/4	0	2	415	10	4	27	
339/1	0	2	900	10	4	27	
340	0	2	7134	10		27	
345/1	0	2	1765	10	4	27	
629	0	2	6609	10	4	27	
644/4	0	2	50007	10	4	27	
644/5	0	2	23478	10	4	27	
644/6	0	2	811	10	4	27	
677/1	0	2	5675	10	4	27	
689/2	0	2	5329	10	4	27	
713	0	2	20620	10	4	27	
716/1	0	2	32913	10	4	27	
743/2	0	2	220161	10	4	27	
748	0	2	112461	10	4	27	
830/1	0	2	267062	10	4	27	
872/1	0	2	225338	10	4	27	část 206187 (-19151)
882	0	2	3551	10	4	27	
917/1	0	2	1059	10	4	27	
956/2	0	2	10999	10	4	27	
974/2	0	2	2748	10	4	27	
974/3	0	2	10	14	26	27	
976/4	0	2	1	14	16	27	NEKOUPELNÍ - SÍLNIČE (-1)
976/2	0	2	370	10	4	27	
976/3	0	2	329	10	4	27	
977	0	2	76243	10	4	27	
980/2	0	2	1200	10	4	27	
986/1	0	2	34631	10	4	27	
1007/2	0	2	13359	10	4	27	
1015/3	0	2	2339	10	4	27	
1016	0	2	4448	10	4	27	
1023/3	0	2	3019	10	4	27	
1043	0	2	13591	10	4	27	
1057/1	0	2	232398	10	4	27	
1057/3	0	2	4	14	26	27	
1068	0	2	270783	10	4	27	
1077	0	2	40480	10	4	27	
1112/1	0	2	10339	10	4	27	
1112/2	0	2	3670	10	4	27	
1145	0	2	11759	10	4	27	
1181	0	2	5234	10	4	27	
1261/1	0	2	173617	10	4	27	
1261/2	0	2	4668	10	4	27	
1261/3	0	2	617	10	4	27	
1304	0	2	2243	10	4	27	
1467/3	0	2	160	10	4	27	
1578/1	0	2	110985	10	4	27	
1597	0	2	16533	10	4	27	
1610	0	2	843	10	4	27	
1634	0	2	1222	11	10	27	
1636/1	0	2	9572	10	4	27	
1641	0	2	2586	14	27	27	
1643/3	0	2	12156	10	4	27	
1643/5	0	2	2242	10	4	27	
1643/6	0	2	2049	10	4	27	
1645	0	2	367	10	4	27	
1661	0	2	721	14	27	27	
1662	0	2	2479	10	4	27	
1663	0	2	567	11	10	27	
1664	0	2	930	11	10	27	
1666	0	2	6505	10	4	27	
1668/1	0	2	2651	14	27	27	
1669	0	2	1439	10	4	27	
1719/1	0	2	305	14	17	27	
1733	0	2	6430	10	4	27	
1878	0	2	1318	14	17	27	
1892	0	2	4781	14	17	27	
1895	0	2	1328	14	17	27	
1896	0	2	4067	14	17	27	
1921/1	0	2	6637	14	17	27	
1924/1	0	2	1228	14	17	27	
1926	0	2	435	14	17	27	
1944/1	0	2	1847	14	17	27	

Výpis z programu KatastrNVF

Data k 1.6.2017

1.8.2017 9

1945	0	2	2372	14	27	27
1953/1	0	2	1684	14	17	27
1953/2	0	2	805	14	27	27
1965	0	2	263	14	17	27
1977/1	0	2	1196	14	17	27
1977/2	0	2	1702	14	27	27
1979	0	2	249	14	17	27
1987	0	2	1520	14	27	27
2011	0	2	414	14	17	27

Vlastník: 27

Lesy České republiky, s.p., Čast obce: Nový Hradec Králové Přemyslova 1106/19-Hradec Králové, 50008

Podíl: 1/1

Česká republika

Podíl: 1/1

Počet parcel

81

Výměra celkem [m²]

2116975

p-p. č. 430/1 část - 117 482
4999 493
 - 19 151
 - 1
1980 341

VÝPIS Z KATASTRU NEMOVITOSTÍ - KatastrNVE

1.8.2017 9:04:11

Informace o parcelách
na katastrálním území: Květnová
Číselný kód: 678295

Obec: Ostrov
Okres: Karlovy Vary
Číselný kód: 555428
Číselný kód: 3403

Par.cis	Díl CP-E	Skupina	Výměra[m ²]	Druh	Využití	LV	Původní kú
142	0	2	34803	10	4	14	
488	0	2	33250	10	4	14	
490	0	2	82406	10	4	14	
524	0	2	2068	10	4	14	
786	0	2	150901	10	4	14	
804	0	2	667760	10	4	14	
807	0	2	39242	10	4	14	
811/1	0	2	5867	14	27	14	
824	0	2	1667	10		14	
836/1	0	2	665423	10	4	14	
885/5	0	2	1249	10	4	14	
1223	0	2	6147	10	4	14	
1230	0	2	9096	10	4	14	
1299	0	2	1854	10	4	14	
1437	0	2	884	14	27	14	
1466/1	0	2	2408	14	17	14	
1470/2	0	2	4698	14	17	14	
1472	0	2	3008	14	17	14	
1473	0	2	2261	14	17	14	
1474	0	2	9837	14	17	14	
Vlastník:	14	Česká republika					

Podíl: 1/1
Lesy České republiky, s.p., Cast obce: Nový Hradec Králové Přemyslova 1106/19-Hradec Králové, 50008
Podíl: 1/1

Počet parcel 20
Výměra celkem[m²] 1724829

VÝPIS Z KATASTRU NEMOVITOSTÍ - KatastrNVF

1.8.2017 9:08

Informace o parcelách
na katastrálním území: Mořčov
Číselný kód: 715956

Obec: Ostrov Číselný kód: 555428
Okres: Karlovy Vary Číselný kód: 3403

Par.cis	Díl CP-E	Skupina	Výměra[m ²]	Druh	Využití	LV	Původní kú
218	0	2	13624	10		96	
250/2	0	2	25209	10		96	
253	0	2	3417	10		96	
254	0	2	333	10		96	
Vlastník: 96 Lesy České republiky, s.p., Čast obce: Nový Hradec Králové Přemyslova 1106/19-Hradec Králové, 50008							
Podíl: 1/1							
Česká republika							
Podíl: 1/1							

Počet parcel	4
Výměra celkem[m ²]	42583

VÝPIS Z KATASTRU NEMOVITOSTÍ - KatastrNVF

1.8.2017 9:09:30

Informace o parcelách
na katastrálním území: Maroltov
Číselný kód: 678309

Obec: Ostrov
Okres: Karlovy Vary

Číselný kód: 555428
Číselný kód: 3403

Par.cis	Díl CP-E	Skupina	Výměra[m ²]	Druh	Využití	LV	Původní kú
406	0	2	4436 10	4		14	
Vlastník:	14	Česká republika					

Podíl: 1/1
Lesy České republiky, s.p., Cast obce: Nový Hradec Králové Přemyslova 1106/19-Hradec Králové, 50008
Podíl: 1/1

Počet parcel	1
Výměra celkem[m ²]	4436

VÝPIS Z KATASTRU NEMOVITOSTÍ - KatastrNVF

1.8.2017 9:22

Informace o parcelách
na katastrálním území: Vojkovice nad Ohří
Číselný kód: 784559

Obec: Vojkovice Číselný kód: 555738
Okres: Karlovy Vary Číselný kód: 3403

Par.cis	Díl CP-E	Skupina	Výměra[m ²]	Druh	Využití	LV	Původní kú
313/1	0	2	30443	10	4	101	
367/1	0	2	281578	10	4	101	
367/5	0	2	33210	10	4	101	
447/1	0	2	104361	10	4	101	
462	0	2	14116	10	4	101	
469	0	2	23270	10	4	101	
714/1	0	2	61733	10		101	
714/3	0	2	198196	10		101	
811/1	0	2	2666	10	4	101	
824/1	0	2	11403	10	4	101	
846/4	0	2	10608	10	4	101	
848	0	2	1600	10	4	101	
849/1	0	2	12484	10	4	101	
931/2	0	2	410	14	27	101	
947/1	0	2	414	14	27	101	
949	0	2	701	10	4	101	
990	0	2	876	14	27	101	
991	0	2	932	14	17	101	
1027	0	2	1160	10		101	
1031	0	2	421	10		101	
1032	0	2	47	10		101	

Vlastník: 101 Česká republika

Podíl:1/1

Lesy České republiky, s.p., Cast obce:Nový Hradec Králové Přemyslova 1106/19-Hradec Králové, 50008

Podíl:1/1

Počet parcel 21
Výměra celkem[m²] 790629

VÝPIS Z KATASTRU NEMOVITOSTÍ - KatastrNVF

1.8.2017 9:27:36

Informace o parcelách
na katastrálním území: Ostrov nad Ohří
Číselný kód: 715883

Obec: Ostrov
Okres: Karlovy Vary
Číselný kód: 555428
Číselný kód: 3403

Par.cis	Díl CP-E	Skupina	Výměra[m ²]	Druh	Využití	LV	Původní kú
2791	0	2	21094	10	4	96	
2795	0	2	27539	10	4	96	
2797	0	2	24159	10	4	96	
2818/1	0	2	21896	10	4	96	
2818/5	0	2	27088	10	4	96	
2818/6	0	2	1549	10	4	96	
2818/7	0	2	172	10	4	96	
2819	0	2	618	14	17	96	
2820	0	2	184475	10	4	96	
2823	0	2	2165	11	8	96	
2824	0	2	38293	10	4	96	
2826	0	2	4174	10	4	96	
2827	0	2	326	11	8	96	
2829	0	2	43048	10	4	96	
2831	0	2	229	10	4	96	
2845	0	2	7293	10	4	96	
2846	0	2	7607	10	4	96	
2848	0	2	783	10	4	96	
2850	0	2	2786	10	4	96	
2852	0	2	2126	10	4	96	
2853	0	2	4440	10	4	96	
2854	0	2	14232	10	4	96	
2855	0	2	6489	10	4	96	
2856	0	2	102	10	4	96	
2857	0	2	238	10	4	96	
2858	0	2	4342	10	4	96	
2859	0	2	64	14	17	96	
2860	0	2	80898	10	4	96	
2872	0	2	288	14	17	96	
2873	0	2	4118	10	4	96	

Vlastník: 96 Lesy České republiky, s.p., Čast obce: Nový Hradec Králové Přemyslova 1106/19-Hradec Králové, 50008
Česká republika
Podíl: 1/1
Podíl: 1/1

Počet parcel 30
Výměra celkem[m²] 532631

VÝPIS Z KATASTRU NEMOVITOSTÍ - KatastrNVE

1.8.2017 9:30

Informace o parcelách
na katastrálním území: Vrch
Číselný kód: 673951

Obec: Krásný Les Číselný kód: 578045
Okres: Karlovy Vary Číselný kód: 3403

Par.cis	Díl CP-E	Skupina	Výměra[m ²]	Druh	Využití	LV	Původní kú
120/2	0	2	17703	10	4	27	
120/4	0	2	118	10	4	27	
125	0	2	6961	10	4	27	
129	0	2	19232	10	4	27	
134	0	2	615	10	4	27	
135/1	0	2	15850	10	4	27	
161/2	0	2	2985	10	4	27	
163	0	2	5845	10	4	27	
208	0	2	6744	10	4	27	
250	0	2	80168	10	4	27	část 71 999 (- 9169)
590/3	0	2	1889	14	17	27	
594	0	2	3633	14	17	27	

Vlastník: 27 Lesy České republiky, s.p., Čast obce: Nový Hradec Králové Přemyslova 1106/19-Hradec Králové, 50008
Podíl: 1/1
Česká republika Podíl: 1/1

Počet parcel 12
Výměra celkem[m²] 161743

VÝPIS Z KATASTRU NEMOVITOSTÍ - KatastrNVF

1.8.2017 9:48:54

Informace o parcelách
na katastrálním území: Vykmanov u Ostrova
Číselný kód: 715841

Obec: Ostrov Číselný kód: 555428
Okres: Karlovy Vary Číselný kód: 3403

Par.cis	Díl CP-E	Skupina	Výměra[m ²]	Druh	Využití	LV	Původní kú
198/1	0	2	301638	10	4	96	
210/1	0	2	28436	10	4	96	
210/2	0	2	2610	10	4	96	
219/1	0	2	55517	10	4	96	
219/2	0	2	2630	10	4	96	
219/6	0	2	11778	10	4	96	
244/2	0	2	20949	10	4	96	
373/2	0	2	1612	14	17	96	
Vlastník:	96	Česká republika					

Podíl:1/1
Lesy České republiky, s.p., Čast obce:Nový Hradec Králové Přemyslova 1106/19-Hradec Králové, 50008
Podíl:1/1

Počet parcel 8
Výměra celkem[m²] 425170

VÝPIS Z KATASTRU NEMOVITOSTÍ - KatastrNVF

2.11.2017 9:03:27

Informace o parcelách
na katastrálním území: Damice
Číselný kód: 673901

Obec: Krásný Les
Okres: Karlovy Vary

Číselný kód: 578045
Číselný kód: 3403

Par.cis	Díl CP-E	Skupina	Výměra[m ²]	Druh	Využití	LV	Původní kú
594/3	0	2	5407 10	4		27	
594/4	0	2	1330 10	4		27	

Vlastník: 27 Česká republika

Podíl: 1/1
Lesy České republiky, s.p., Čast obce: Nový Hradec Králové Přemyslova 1106/19-Hradec Králové, 50008
Podíl: 1/1

Počet parcel 2
Výměra celkem[m²] 6737

03 1-1 2018

VÝPIS Z KATASTRU NEMOVITOSTÍ - KatastrNVE

2.11.2017 9:07:26


Informace o parcelách
na katastrálním území: Dolní Žďár u Ostrova
Číselný kód: 715859

Obec: Ostrov Číselný kód: 555428
Okres: Karlovy Vary Číselný kód: 3403

Par.cís	Díl CP-E	Skupina	Výměra[m ²]	Druh	Využití	LV	Původní kú
352/2	0	2	1824 10			96	
Vlastník:	96	Česká republika					

Podíl:1/1
Lesy České republiky, s.p., Cast obce:Nový Hradec Králové Přemyslova 1106/19-Hradec Králové, 50008
Podíl:1/1

Počet parcel 1
Výměra celkem[m²] 1824



VÝPIS Z KATASTRU NEMOVITOSTÍ - KatastrNVE

2.11.2017 9:50:29

Informace o parcelách
na katastrálním území: Krásný Les
Číselný kód: 673927

Obec: Krásný Les
Okres: Karlovy Vary

Číselný kód: 578045
Číselný kód: 3403

Par.cis	Díl CP-E	Skupina	Výměra[m ²]	Druh	Využití	LV	Původní kú
981/1	0	2	2899	10	4	27	
1094/3	0	2	54	14	26	27	
1614	0	2	395	14	27	27	
1876/2	0	2	710	14	17	27	
1889/1	0	2	159	14	17	27	
1904	0	2	10455	14	17	27	
1905	0	2	3459	14	17	27	
1960	0	2	522	14	17	27	
1989	0	2	2898	14	17	27	
2037	0	2	615	11	8	27	

Vlastník: 27 Lesy České republiky, s.p., Čast obce: Nový Hradec Králové Přemyslova 1106/19-Hradec Králové, 50008
Česká republika Podíl: 1/1
Podíl: 1/1

Počet parcel 10
Výměra celkem[m²] 22166

VÝPIS Z KATASTRU NEMOVITOSTÍ - KatastrNVF

2.11.2017 9:56:31

Informace o parcelách
na katastrálním území: Květnová
Číselný kód: 678295

Obec: Ostrov Číselný kód: 555428
Okres: Karlovy Vary Číselný kód: 3403

Par.cís	Díl CP-E	Skupina	Výměra[m ²]	Druh	Využití	LV	Původní kú
1304/1	0	2	55805	10	4	14	
1304/3	0	2	20623	10	4	14	
1304/4	0	2	12019	10	4	14	
1327	0	2	1386	10	4	14	
1355	0	2	674	10	4	14	
1397	0	2	7258	10	4	14	

Vlastník: 14 Lesy České republiky, s.p., Čast obce: Nový Hradec Králové Přemyslova 1106/19-Hradec Králové, 50008
Podíl: 1/1
Česká republika

Podíl: 1/1

Počet parcel 6
Výměra celkem[m²] 97765

VÝPIS Z KATASTRU NEMOVITOSTÍ - KatastrNVE

2.11.2017 10:21:11

Informace o parcelách
na katastrálním území: Mořčov
Číselný kód: 715956

Obec: Ostrov Číselný kód: 555428
Okres: Karlovy Vary Číselný kód: 3403

Par.cis	Díl CP-E	Skupina	Výměra[m ²]	Druh	Využití	LV	Původní kú
349	0	2	3064	10		96	
Vlastník:	96	Česká republika					
							Podíl:1/1
							Lesy České republiky, s.p., Cast obce:Nový Hradec Králové Přemyslova 1106/19-Hradec Králové, 50008
							Podíl:1/1

Počet parcel	1
Výměra celkem[m ²]	3064

VÝPIS Z KATASTRU NEMOVITOSTÍ - KatastrNVF

2.11.2017 10:09:41

Informace o parcelách
na katastrálním území: Maroltov
Číselný kód: 678309

Obec: Ostrov Číselný kód: 555428
Okres: Karlovy Vary Číselný kód: 3403

Par.cis	Díl CP-E	Skupina	Výměra[m ²]	Druh	Využití	LV	Původní kú
167/1	0	2	6931	10	4	14	
167/5	0	2	181	10	4	14	
167/7	0	2	66	10	4	14	
167/8	0	2	991	10	4	14	
260/1	0	2	587046	10	4	14	časL 160483
Vlastník:	14	Česká republika					

Podíl:1/1

Lesy České republiky, s.p., Cast obce:Nový Hradec Králové Přemyslova 1106/19-Hradec Králové, 50008

Podíl:1/1

Počet parcel

5

Výměra celkem[m²]

595215

VÝPIS Z KATASTRU NEMOVITOSTÍ - KatastrNVF

2.11.2017 10:26:14

Informace o parcelách
na katastrálním území: Vojkovice nad Ohří
Číselný kód: 784559

Obec: Vojkovice Číselný kód: 555738
Okres: Karlovy Vary Číselný kód: 3403

Par.cis	Díl CP-E	Skupina	Výměra[m ²]	Druh	Využití	LV	Původní kú
367/7	0	2	479 10	4		101	
367/8	0	2	90 10	4		101	
367/9	0	2	202 10	4		101	
367/10	0	2	42 10	4		101	
367/12	0	2	5794 10	4		101	
367/13	0	2	89 10	4		101	
951	0	2	9 14	17		101	
952	0	2	1942 14	17		101	
Vlastník:	101	Česká republika					

Podíl: 1/1
Lesy České republiky, s.p., Cast obce: Nový Hradec Králové Přemyslova 1106/19-Hradec Králové, 50008
Podíl: 1/1

Počet parcel 8
Výměra celkem[m²] 8647

VÝPIS Z KATASTRU NEMOVITOSTÍ - KatastrNVF

6.11.2017 16:01:10

Informace o parcelách
na katastrálním území: Vrch
Číselný kód: 673951

Obec: Krásný Les
Okres: Karlovy Vary

Číselný kód: 578045
Číselný kód: 3403

Par.cis	Díl CP-E	Skupina	Výměra[m ²]	Druh	Využití	LV	Původní kú
122/1	0	2	673 7			27	
123/2	0	2	38 10	4		27	
367	0	2	701 10			27	
380/2	0	2	2817 14	27		27	
406	0	2	9408 7			27	
450	0	2	5101 14	27		27	
634/1	0	2	1194 11	7		27	

Vlastník: 27

Česká republika

Podíl: 1/1

Lesy České republiky, s.p., Cast obce: Nový Hradec Králové Přemyslova 1106/19-Hradec Králové, 50008

Podíl: 1/1

Počet parcel

7

Výměra celkem[m²]

19932

od 1-7-2018

VÝPIS Z KATASTRU NEMOVITOSTÍ - KatastrNVF

2.11.2017 10:32:35

Informace o parcelách
na katastrálním území: Vykmanov u Ostrova
Číselný kód: 715841

Obec: Ostrov Číselný kód: 555428
Okres: Karlovy Vary Číselný kód: 3403

Par.cis	Díl	CP-E	Skupina	Výměra[m ²]	Druh	Využití	LV	Původní kú
373/4	0		2	1505 14	17		96	
Vlastník: 96 Lesy České republiky, s.p., Čast obce: Nový Hradec Králové Přemyslova 1106/19-Hradec Králové, 50008 Česká republika Podíl: 1/1								
Podíl: 1/1								

Počet parcel 1
Výměra celkem[m²] 1505

honitba HORNÍ HRAD

Výpočet dohody od 1.4.2017 do 31.3.2018

Změny v daném období	ha.	od	do	=	dni	x	Kč/ha	=	roční náhrada	Kč/den	Výpočet náhrady	
celková výměra	597,5165	01.04.2017	31.12.2017	=	275	dni	x	49,00 Kč	=	29 278,31 Kč	80,21 Kč	22 059,00 Kč
celková výměra	627,8136	01.01.2018	31.03.2018	=	90	dni	x	49,00 Kč	=	30 762,87 Kč	84,28 Kč	7 585,36 Kč
úhrada k 31.3.2018									Celková částka náhrady	29 644		

Výpočet za pozemky : snížení, navýšení od 1.1.2018 tři roky zpětně

Změny v daném období	ha.	od	do	=	dni	x	Kč/ha	=	roční náhrada	Kč/den	Výpočet náhrady	
snížení	2,7321	01.01.2015	31.12.2017	=	1095	dni	x	49,00 Kč	=	133,87 Kč	0,37 Kč	401,62 Kč
navýšení	32,0211	01.01.2015	31.12.2015	=	365	dni	x	49,00 Kč	=	1 569,03 Kč	4,30 Kč	1 569,03 Kč
navýšení	32,0211	01.01.2016	07.12.2016	=	341	dni	x	49,00 Kč	=	1 569,03 Kč	4,30 Kč	1 465,86 Kč
navýšení	33,0292	08.12.2016	31.12.2017	=	24	dni	x	49,00 Kč	=	1 618,43 Kč	4,43 Kč	106,42 Kč
výměra	33,0292	01.01.2017	31.12.2017	=	365	dni	x	49,00 Kč	=	1 618,43 Kč	4,43 Kč	1 618,43 Kč
rozdíl									Celková částka náhrady	4 357		
k 31.3.2018 bude uhrazeno celkem		29644-402+4759									34 001	

Výpočet dohody od 1.4.2018 do 31.3.2019

Změny v daném období	ha.	od	do	=	dni	x	Kč/ha	=	roční náhrada	Kč/den	Výpočet náhrady	
celková výměra	627,8136	01.04.2018	31.03.2019	=	365	dni	x	49,00 Kč	=	30 762,87 Kč	84,28 Kč	30 762,87 Kč
úhrada k 31.3.2019									Celková částka náhrady	30 763		