





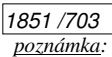
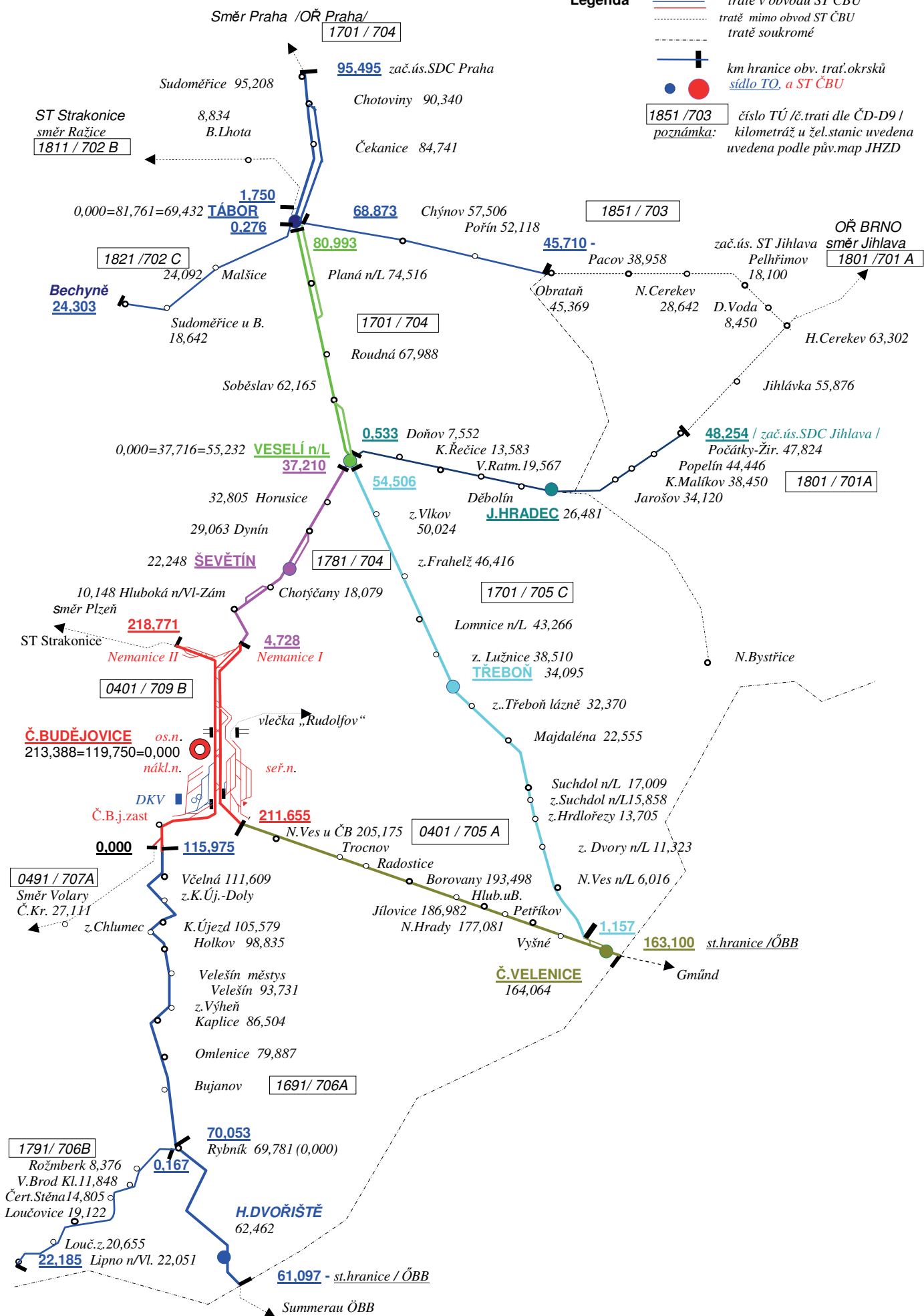


### Legenda

-  tratě v obvodu ST ČBU
-  tratě mimo obvod ST ČBU
-  tratě soukromé
-  km hranice obv. trať. okrsků
-   sídlo TO, a ST ČBU
-  1851 / 703  
*poznámka:* číslo TÚ /č.trati dle ČD-D9 / kilometrůž u žel.stanic uvedena uvedena podle pův.map JHZZ



## Hranice obvodů okresů na tratích v obvodu ST ČBU:

<u>Okres</u>	<u>č.tr.</u>	<u>od km</u>	<u>do km</u>	<u>č.tr.</u>	<u>od km</u>	<u>do km</u>	<u>č.tr.</u>	<u>od km</u>	<u>do km</u>
Č.BU:	<u>0401:</u>	170,000.-	218,878	<u>1691:</u>	102,000 -	115,975	<u>1781:</u>	4,728 -	30,000
Č.KR:	<u>1691:</u>	61,095 -	102,000	<u>1791:</u>	0,167 -	22,185	-	-	-
J.HR:	<u>0401:</u>	163,100 -	170,000	<u>1701:</u>	1,355 -	49,000	<u>1801:</u>	0,761 -	48,150
TAB:	<u>1701:</u>	49,000 -	97,000	<u>1821:</u>	0,323 -	24,303	<u>1851:</u>	45,710 -	68,873

## Označení traťových okrsků (výr.jednotek) v obvodu Správy tratí Č.Budějovice:

<u>TO</u>	<u>služ.</u>	<u>Č. SAP</u>	
ČBU	613 752	655 TU2	86022
Tábor	613 778	655 TU4	86024
Č.Velenice	613 786	655 TU5	86025
Ševětín	613 794	655 TU6	86026
H.Dvořiště	613 802	655 TU7	86027
Veselí n/L	613 745	655 TOS	86028
Třeboň	613 828	655 TU9	86029
J.Hradec	618 546	655 T86	86033
Vnitř.dodav.Veselí n/L	613 810	655 TU8	

## Přehledy délky tratí:

<u>č.tr.</u>	<u>od km</u>	<u>do km</u>
<u>0401:</u>	163,100 -	218,771
<u>1691:</u>	61,097 -	115,975
<u>1701:</u>	1,157 -	95,495
<u>1781:</u>	4,728 -	37,210
<u>1791:</u>	0,167 -	22,185
<u>1801:</u>	0,761 -	48,254
<u>1821:</u>	0,323 -	24,092
<u>1851:</u>	45,710 -	68,873