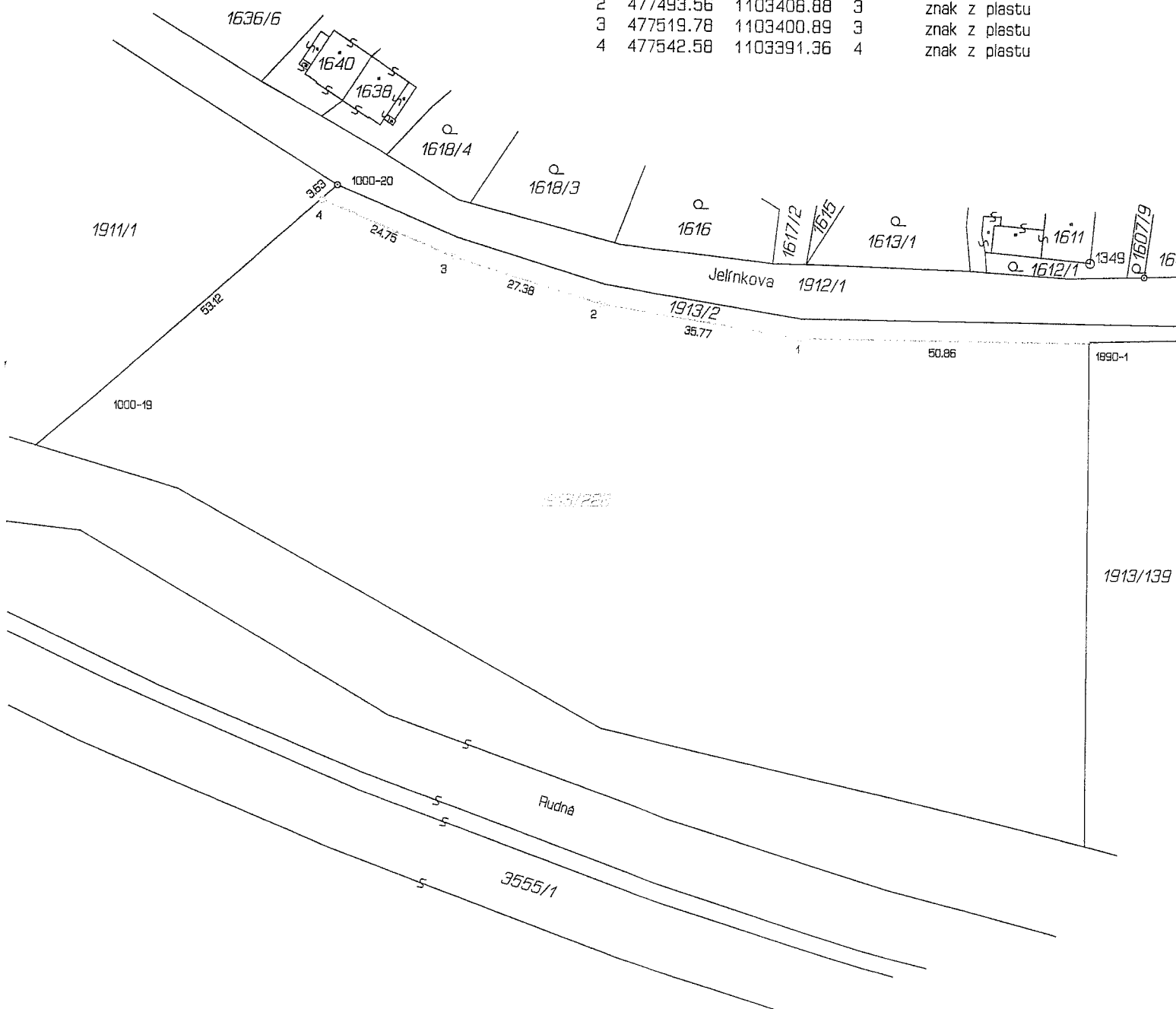


Seznam souřadnic (S-JTSK)

Číslo bodu Souřadnice pro zápis do KN
Y X Kód kv. Poznámka

Číslo bodu	Souřadnice pro zápis do KN Y	X	Kód kv.	Poznámka
1000-19	477582.59	1103426.26	4	zabet. sloupek
1000-20	477539.85	1103388.98	4	znak z plastu
1890-1	477407.45	1103414.84	4	sloupek plotu
1	477458.27	1103414.49	3	znak z plastu
2	477493.56	1103408.88	3	znak z plastu
3	477519.78	1103400.89	3	znak z plastu
4	477542.58	1103391.36	4	znak z plastu




VÝKAZ DOSAVIDNÍHO A NOVÉHO STAVU ÚDAJŮ KATASTRU NEMOVITOSTÍ

Dosařední stav				Nový stav											
Označení pozemku parc. číslem	Výměra parcely		Druh pozemku Způsob využití	Označení pozemku parc. číslem	Výměra parcely		Druh pozemku Způsob využití	Typ stavby Způsob využití	Způsob určení výměr	Porovnání se stavem evidence právních vztahů					
	ha	m ²			ha	m ²				Díl přechází z pozemku označeného v katastru nemovitostí	Číslo listu vlastnictví	Výměra dílu ha m ²		Označení dílu	
1913/2	1	21 38	orná půda	1913/2	5	02	orná půda		2						
				1913/228	1	16 36	orná půda		2	1913/2	2423	1	16 36		
	1	21 38			1	21 38									

Výkaz údajů o bonitovaných půdně ekologických jednotkách (BPEJ) k parcelám nového stavu

Parcelní číslo podle katastru nemovitostí		Kód BPEJ	Výměra		BPEJ na dílu parcely	Parcelní číslo podle katastru nemovitostí		Kód BPEJ	Výměra		BPEJ na dílu parcely
zjednodušené evidence	ha		m ²	ha		m ²	zjednodušené evidence		ha	m ²	
1913/2		64310	5	02							
1913/228		64310	1	16 36							

5
/130

<p>GEOMETRICKÝ PLÁN pro</p> <p>rozdělení pozemku</p>	<p>Geometrický plán overil úředně oprávněný zeměměřický inženýr:</p> <p>Jméno, příjmení: Ing. Hana Šebkova</p> <p>Číslo položky seznamu úředně oprávněných zeměměřických inženýrů: 1034/1995</p> <p>Dne: 28. července 2017 Číslo: 300/2017</p> <p>Náležitostmi a přesností odpovídá právním předpisům.</p>	<p>Stejnopis overil úředně oprávněný zeměměřický inženýr:</p> <p>Jméno, příjmení: Ing. Hana Šebkova</p> <p>Číslo položky seznamu úředně oprávněných zeměměřických inženýrů: 1034/1995</p> <p>Dne: - 3 - 08 - 2017 Číslo: 308/2017</p> <p>Tento stejnopis odpovídá geometrickému plánu v elektronické podobě uloženému v dokumentaci katastrálního úřadu.</p>	
	<p>Katastrální úřad souhlasí s očíslováním parcel.</p>	<p>Ověření stejnopisu geometrického plánu v listinné podobě.</p>	
	<p>Vyhotovitel: GEODAT v.o.s. 28. října 1142/168 OSTRAVA - Mariánské Hory 70900 IČO 47985658 tel. 596620426</p> <p>Číslo plánu: 2772 - 179 / 2017</p> <p>Okres: Ostrava-město</p> <p>Obec: Ostrava</p> <p>Kat. území: Svinov</p> <p>Mapový list: Brilovec 1-1/42, 0-1/31</p> <p>Dosaředním vlastníkem pozemků byla poskytnuta možnost seznámit se v terénu s průběhem navrhovaných nových hranic, které byly označeny předepsaným způsobem:</p>	<p>KÚ pro Moravskoslezský kraj KP Ostrava Ing. Jiří Barč PGP-1778/2017-807 2017.08.01 12:12:27 CEST</p>	

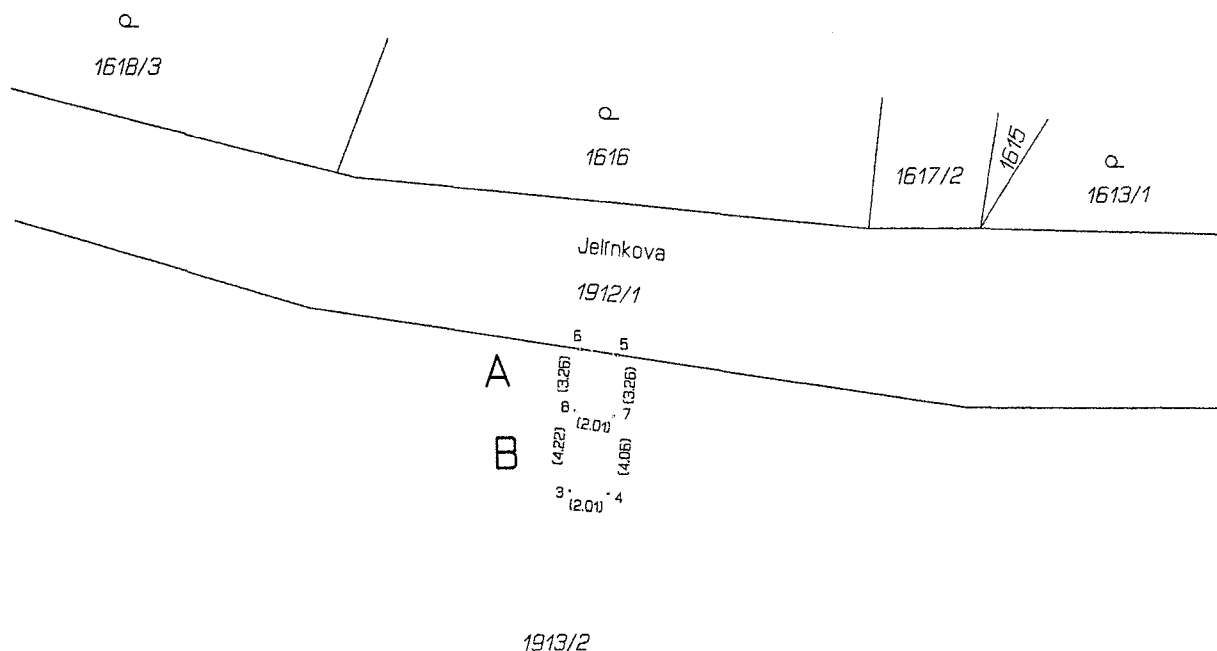
VÝKAZ DOSAVALNÍHO A NOVÉHO STAVU ÚDAJŮ KATASTRU NEMOVITOSTÍ																	
Dosavadní stav				Nový stav													
Označení pozemku parc. číslem	Výměra parcely		Druh pozemku	Označení pozemku parc. číslem	Výměra parcely		Druh pozemku	Typ stavby	Způsob využití	Způsob využití	Způsob určení výměr	Porovnání se stavem evidence právních vztahů					
	ha	m ²	Způsob využití		ha	m ²	Způsob využití	Způsob využití				Číslo listu vlastnictví	Díl přechází z pozemku označeného v		Výměra dílu	Označení dílu	
			katastru nemovitostí										dřívejší poz. evidenci	ha			m ²
1913/2												1913/2		2423			


Druh věcného břemene: Právo dle listiny

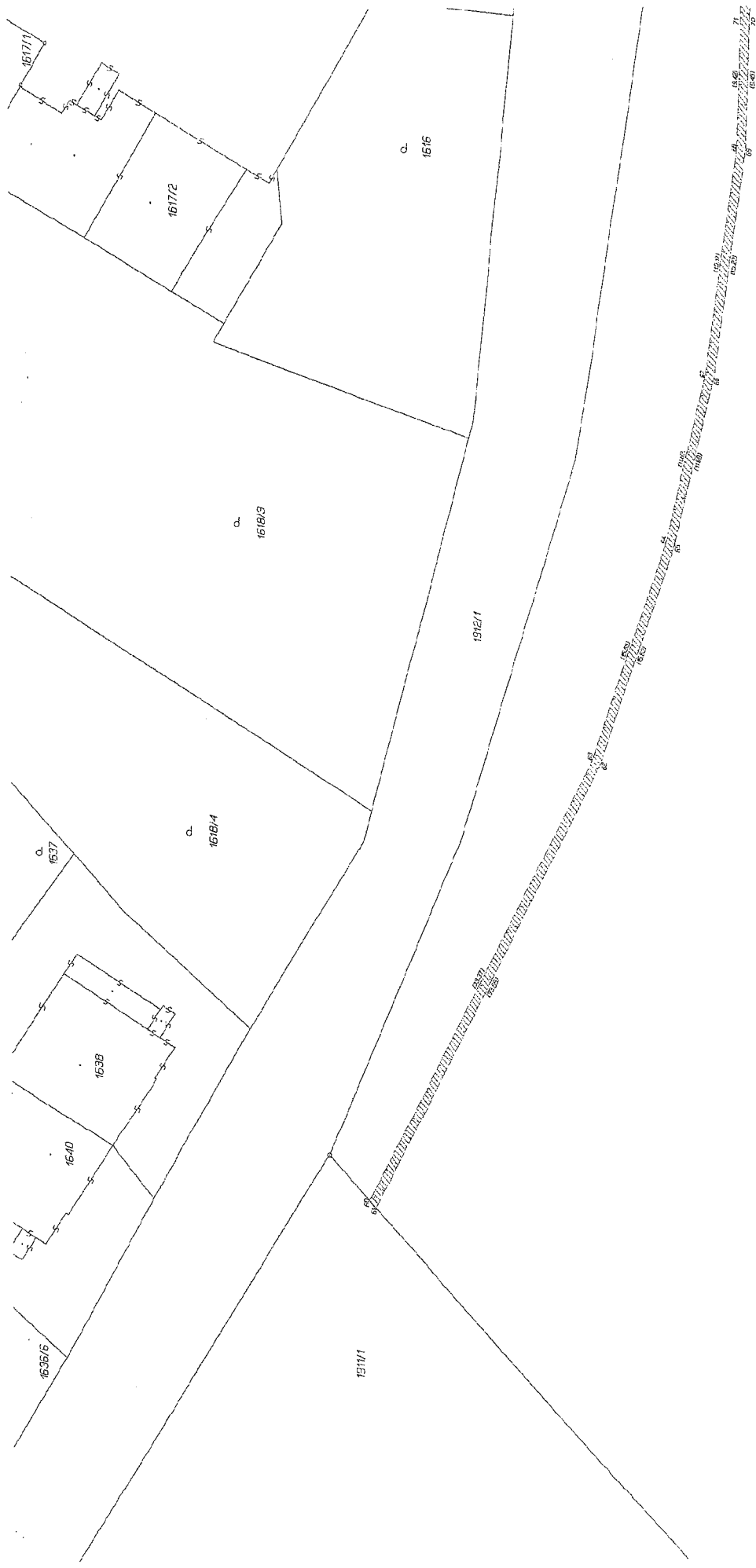
Oprávněný: Dle listiny

Seznam souřadnic (S-JTSK)

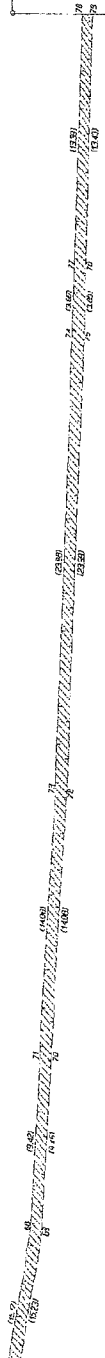

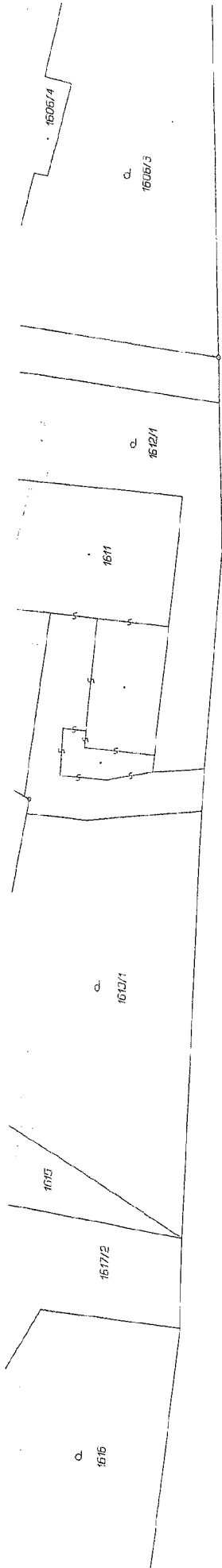
Číslo bodu	Souřadnice pro zápis do KN		Kód kv.	Poznámka
	Y	X		
3	477479.04	1103415.45	3	
4	477477.04	1103415.61	3	
5	477476.46	1103408.31	4	
6	477478.44	1103407.99	4	
7	477476.72	1103411.56	3	
8	477478.70	1103411.24	3	



GEOMETRICKÝ PLÁN pro vymezení rozsahu věcného břemene k části pozemku	Geometrický plán overil řádně oprávněný zeměměřický inženýr:		Stejnopis overil řádně oprávněný zeměměřický inženýr:		
	Jméno, příjmení: Ing. Hana Šebková		Jméno, příjmení: Ing. Ján Šebková		
	Číslo položky seznamu řádně oprávněných zeměměřických inženýrů: 1034/1995		Číslo položky seznamu řádně oprávněných zeměměřických inženýrů: 1034/1995		
	Dne: 26. září 2017 Číslo: 394/2017		Dne: 3. 10. 2017 Číslo: 404/2017		
Nálezitostmi a přesností odpovídá právním předpisům.		Tento stejnopis odpovídá geometrickému plánu v elektronické podobě uloženému v dokumentaci katastrálního úřadu.			
Vyhotovitel: GEODAT v.o.s. 28. října 1142/168 OSTRAVA - Mariánské Hory 70900 IČO 47985658 tel. 596620426		Katastrální úřad souhlasí s očíslováním parcel.		Ověření stejnopisu geometrického plánu v listinné podobě.	
Číslo plánu: 2792 - 265 / 2017		KÚ pro Moravskoslezský kraj KP Ostrava Ing. Vojtěch Hořínek PGP-2364/2017-807 2017.10.03 08:15:51 CEST			
Okres: Ostrava-město					
Obec: Ostrava					
Kat. území: Svinov					
Mapový list: Brlovec 0-1/31					
Dosavalním vlastníčkům pozemků byla poskytnuta možnost seznámit se v terénu s průběhem navrhovaných nových hranic, které byly označeny předepsaným způsobem: -----					



143/2



1913/2

1913/139