











IS, s.r.o.

alického kabelu, CETIN

isice, s.r.o.

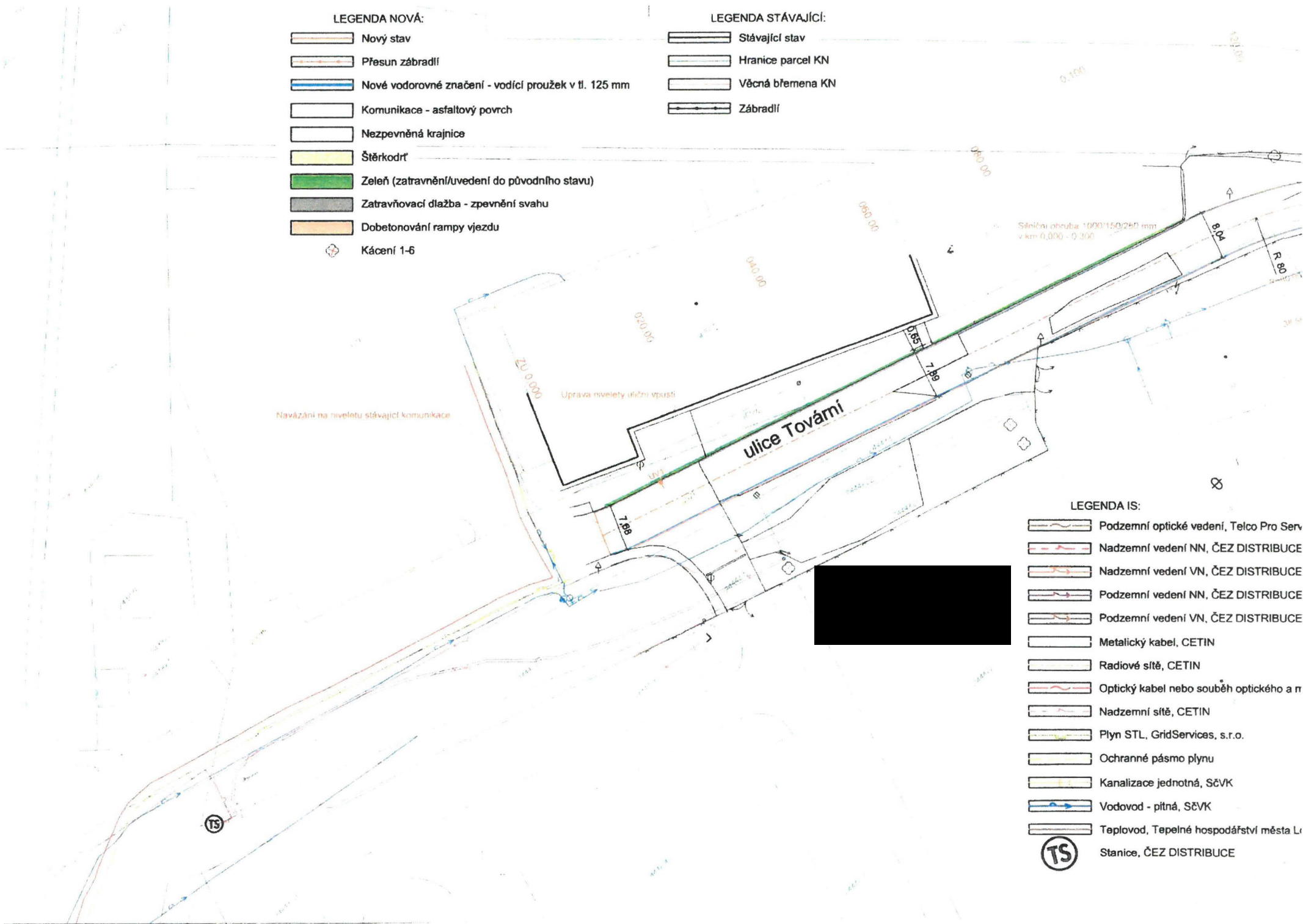
Odpov. proj.:	[Redacted]	
Vypracoval:	[Redacted]	
Kontroloval:	[Redacted]	
Kraj:	Ústecký	Místo: Lovosice
Objednatel:	Město Lovosice, Školní 407/2, 410 30	
Akce:	Lovosice - Rekonstrukce ulice U Zahrádek	
Výkres:	Situace 1	
Zn. souboru:	...	
Stupeň: DSP/PDPS	Formát: 5 x A4	
Č. zak.: 365/16	Č. paré:	
Datum: IX/2017	Č. přílohy:	C.1.2
Měřítko: 1:500		
DOKUMENTACI LZE UŽÍVAT POUZE VE SMYSLU PŘÍSLUŠNÉ SMLOUVY O DÍLO. KOPÍROVÁNÍ A ROZŠÍŘOVÁNÍ POUZE PO PŘEDCHOZÍM SOHLASU AZ CONSULT spol. s r.o.		

LEGENDA NOVÁ:
















-  Nový stav
-  Přesun zábradlí
-  Nové vodorovné značení - vodící proužek v tl. 125 mm
-  Komunikace - asfaltový povrch
-  Nezpevněná krajnice
-  Štěrkokodř
-  Zeleň (zatravnění/uvedení do původního stavu)
-  Zatravněvací dlažba - zpevnění svahu
-  Dobetonování rampy vjezdu
-  Kácení 1-6

LEGENDA STÁVAJÍCÍ:

-  Stávající stav
-  Hranice parcel KN
-  Věcná břemena KN
-  Zábradlí



LEGENDA IS:

-  Podzemní optické vedení, Telco Pro Serv
-  Nadzemní vedení NN, ČEZ DISTRIBUCE
-  Nadzemní vedení VN, ČEZ DISTRIBUCE
-  Podzemní vedení NN, ČEZ DISTRIBUCE
-  Podzemní vedení VN, ČEZ DISTRIBUCE
-  Metalický kabel, CETIN
-  Radiové sítě, CETIN
-  Optický kabel nebo souběh optického a r
-  Nadzemní sítě, CETIN
-  Plyn STL, GridServices, s.r.o.
-  Ochranné pásmo plynu
-  Kanalizace jednotná, SČVK
-  Vodovod - pitná, SČVK
-  Teplovod, Tepelné hospodářství města L
-  Stanice, ČEZ DISTRIBUCE



LEGENDA STÁVAJÍCÍ:

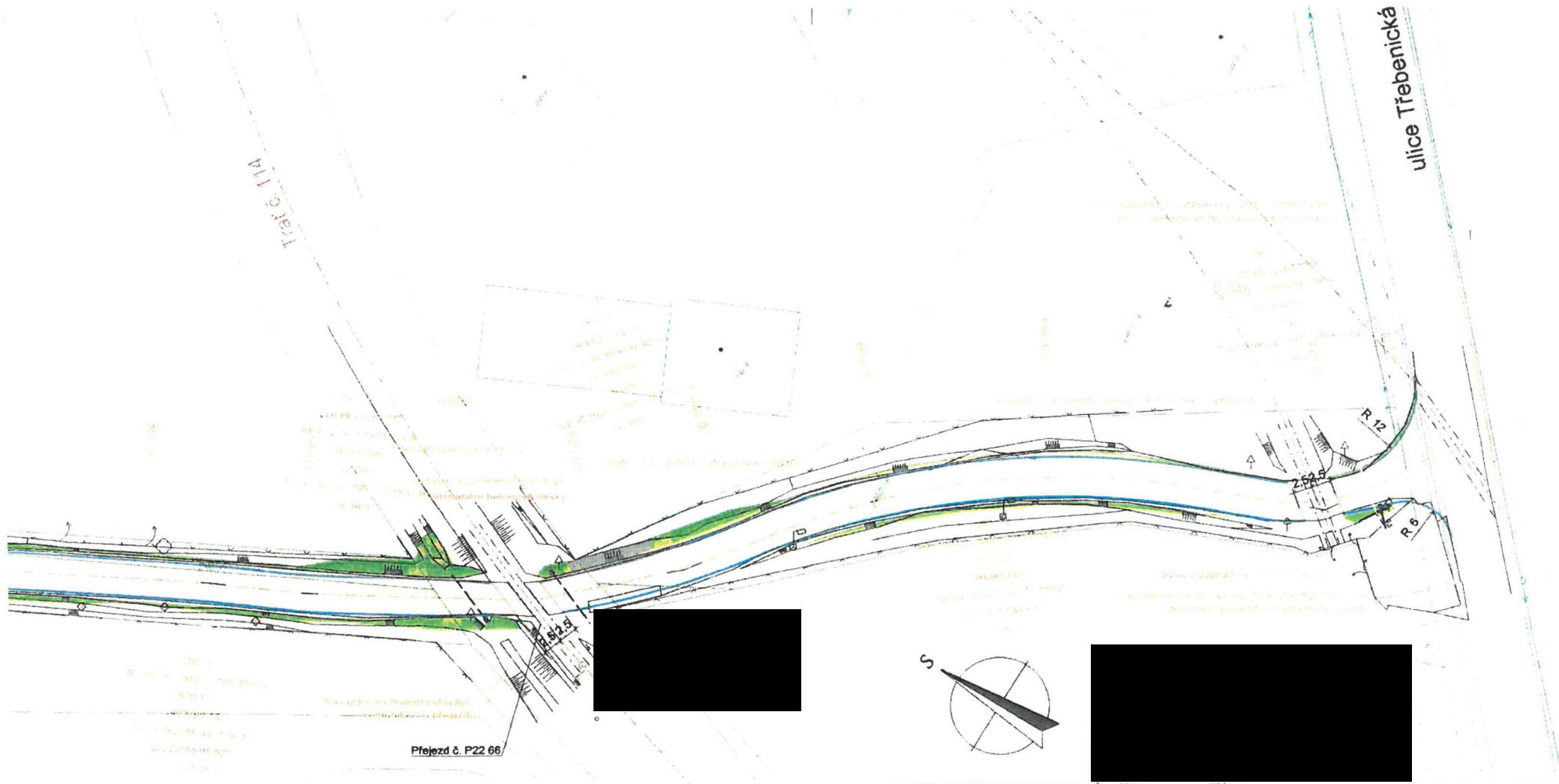
- Koleje
- Hranice parcel KN
- Věcná břemena KN
- Zábradlí

LEGENDA NOVÁ:


- Nový stav
- Přesun zábradlí
- Kácení

ZÁBOR DOČASNÝ:










- 2453/3 Pozemkový fond, 81,5 m²
- 2451/1 A. Kozel, 17 m²
- 2453/5 Město Lovosice, 103,5m²
- 2453/4 Pozemkový fond, 40,5 m²
- 2461/1 Město Lovosice, 116,5m²
- 2461/2 Pozemkový fond, 145 m²
- 2467/1 Správa železniční dopravní cesty, s.o.
- 2462/8 Město Lovosice, 87 m²
- 2472/1 Město Lovosice, 4,5 m²
- 545 SÚS, p.o., 17,5 m²








Odpov. proj.: [REDACTED]		[REDACTED]	
Vypracoval: [REDACTED]		[REDACTED]	
Kontroloval: [REDACTED]		[REDACTED]	
Kraj: Ústecký		Místo: Lovosice	
Objednatel: Město Lovosice, Školní 407/2, 410 30			
Akce:		Zn. souboru: ...	
Lovosice - Rekonstrukce ulice U Zahrádek		Stupeň: DSP/PDPS	Formát: 6 x A4
		Č. zak.: 365/16	Č. paré: ...
		Datum: IX/2017	Č. přílohy: ...
Výkres: Situace 2		Měřítko: 1:500	Č. přílohy: C.13
DOKUMENTACI LZE UŽÍVAT POUZE VE SMYSLU PŘÍSLUŠNÉ SMLOUVY O DÍLO. KOPÍROVÁNÍ A ROZŠÍŘOVÁNÍ POUZE PO PŘEDCHOZÍM SOUHLASU AZ CONSULT spol. s r.o.			



















LEGENDA NOVÁ:

-  Nový stav
-  Přesun zábradlí
-  Nové vodorovné značení - vodící proužek v tl. 125 mm
-  Komunikace - asfaltový povrch
-  Nezpevněná krajnice
-  Štěrkový povrch/zpevněný vjezd
-  Zeleň (zatravnění/uvedení do původního stavu)
-  Zatravnňovací dlažba - zpevnění svahu
-  Kácení 1-6

LEGENDA STÁVAJÍCÍ:

-  Stávající stav
-  Hranice parcel KN
-  Věcná břemena KN
-  Zábradlí
-  Koleje

LEGENDA IS:

-  Podzemní optické vedení, Telco Pro Services, s.r.o.
-  Nadzemní vedení NN, ČEZ DISTRIBUCE
-  Nadzemní vedení VN, ČEZ DISTRIBUCE
-  Podzemní vedení NN, ČEZ DISTRIBUCE
-  Podzemní vedení VN, ČEZ DISTRIBUCE
-  Metalický kabel, CETIN
-  Radiové sítě, CETIN
-  Optický kabel nebo souběh optického a metalického kabelu, CETIN
-  Nadzemní sítě, CETIN
-  Neprovozované sítě, CETIN
-  Plyn NTL, GridServices, s.r.o.
-  Ochranné pásmo plynu
-  Elektrické vedení, ČD Telematika
-  Kanalizace jednotná, SčVK
-  Vodovod - pitná, SčVK
-  Stanice, ČEZ DISTRIBUCE



LEGENDA IS:

- Podzemní optické vedení, Telco Pro Services, s.r.o.
- Nadzemní vedení NN, ČEZ DISTRIBUCE
- Nadzemní vedení VN, ČEZ DISTRIBUCE
- Podzemní vedení NN, ČEZ DISTRIBUCE
- Podzemní vedení VN, ČEZ DISTRIBUCE
- Metalický kabel, CETIN
- Radiové sítě, CETIN
- Optický kabel nebo souběh optického a metalického kabelu, CETIN
- Nadzemní sítě, CETIN
- Neprovodované sítě, CETIN
- Plyn NTL, GridServices, s.r.o.
- Plyn STL, GridServices, s.r.o.
- Ochranné pásmo plynu
- Elektrické vedení, ČD Telematika
- Kanalizace jednotná, SČVK
- Vodovod - pitná, SČVK
- Teplovod, Tepelné hospodářství města Lovosice, s.r.o.
- Ochranné pásmo dráhy/vlečky
- TS** Stanice, ČEZ DISTRIBUCE

LEGENDA STÁVAJÍCÍ:

- Stávající stav
- Hranice parcel KN
- Věcná břemena KN
- Zábradlí
- Koleje

LEGENDA NOVÁ:

- Nový stav
- Přesun zábradlí
- Komunikace - asfaltový povrch
- Nezpevněná krajnice
- Štěrkodř
- Zeleň (zatravnění/úvedení do původního stavu)
- Zatravnovací dlažba - zpevnění svahu
- Kácení

