

Katastr	Kmen	Podl.	Díl	Skup.
Dírná	1178	0	0	5
Dírná	1181	2	0	5
Dírná	1184	0	0	5
Dírná	1194	0	0	5

Katastr	Poznámka	Kmen	Podl.	Skup.	Kultura	Výměra
Dírná		182	21	2	2	809
Dírná		227	6	2	7	975
Dírná		233	9	2	7	5
Dírná	část	233	10	2	7	7
Dírná	ttp	233	25	2	11	45
Dírná		526	16	2	2	387
Dírná		1013	10	2	2	575
Dírná		1013	11	2	2	3146
Dírná	část	1194	1	2	14	192

Katastr	Kmen	Podl.	Díl	Skup.
Zářičí u Dírné	1180	1	0	2
Zářičí u Dírné	1182	0	0	5
Zářičí u Dírné	1185	0	0	5

Katastr	Poznámka	Kmen	Podl.	Skup.	Kultura	Výměra
Záříčí u Dírné		1011	23	2	7	98
Záříčí u Dírné	část	1011	24	2	11	28
Záříčí u Dírné	část	1180	1	2	7	1305
Záříčí u Dírné		1182	0	2	2	3019
Záříčí u Dírné		1185	0	2	2	450

Katastr	Kmen	Podl.	Díl	Skup.
Vlastiboř u Soběslavi	99	0	0	5
Vlastiboř u Soběslavi	202	0	0	5
Vlastiboř u Soběslavi	203	0	0	5
Vlastiboř u Soběslavi	235	0	0	5
Vlastiboř u Soběslavi	496	1	1	5
Vlastiboř u Soběslavi	1113	0	0	5
Vlastiboř u Soběslavi	1290	0	0	5
Vlastiboř u Soběslavi	1367	0	0	5
Vlastiboř u Soběslavi	1435	0	0	5
Vlastiboř u Soběslavi	1491	3	0	5

Katastr	Poznámka	Kmen	Podl.	Skup.	Kultura	Výměra
Vlastiboř u Sobě	část	160	29	2	7	116
Vlastiboř u Sobě		202	0	2	7	596
Vlastiboř u Sobě		1050	66	2	2	1749
Vlastiboř u Sobě		1150	11	2	2	1527
Vlastiboř u Sobě		1290	0	2	2	1662
Vlastiboř u Sobě		1367	0	2	2	1583
Vlastiboř u Sobě		1454	3	2	2	455
Vlastiboř u Sobě	část	1490	3	2	7	1449
Vlastiboř u Sobě	část	1660	44	2	11	36

## Výpočet nájmu pro smlouvu č. 14N98/47

Datum tisku: 23.8.2016

Spočítáno ke dni: 1.10.2016

Parcela / Díl	Skup.	Výměra [m2]	Datum přidání	Datum vydání	Počet dní	Nájem
<b>Stávající parcely</b>						
<b>Čeraz</b>						
1 018	0 0	2	385		366	42,69
<b>385</b>						<b>42,69</b>
<b>Debrník</b>						
211	0 0	5	719		366	87,47
247	0 0	5	957		366	116,43
304	0 0	5	322		366	39,17
313	0 0	5	624		366	75,92
351	0 0	5	378		366	45,99
568	0 0	5	252		366	30,66
569	0 0	5	719		366	87,47
764	0 0	5	683		366	83,09
834	0 0	5	396		366	48,18
853	2 1	5	765		366	93,07
875	0 0	5	479		366	58,28
909	1 0	5	665		366	80,90
949	0 1	5	792		366	96,35
1 318	0 0	5	360		366	43,80
1 375	0 0	5	396		366	48,18
1 422	0 0	5	252		366	30,66
1 423	0 0	5	683		366	83,09
1 454	0 1	5	1 404		366	170,81
1 455	0 1	5	1 224		366	148,91
1 464	0 0	5	144		366	17,52
1 730	0 2	5	7 491		366	911,36
1 739	0 0	5	1 241		366	150,98
1 742	0 0	5	3 008		366	365,95
1 743	2 0	5	1 111		366	135,16
<b>25 065</b>						<b>3 049,40</b>
<b>Dráčov</b>						
441	2 0	5	128		366	17,21
739	0 4	5	501		366	67,34
1 607	0 3	5	3 895		366	523,57
<b>4 524</b>						<b>608,12</b>
<b>Hlavatce</b>						
38	2 0	2	7 938		366	1 047,82
38	3 0	2	7 401		366	976,93
<b>15 339</b>						<b>2 024,75</b>
<b>Komárov u Soběslavi</b>						
509	1 0	5	500		366	43,23
521	1 0	5	3 046		366	263,36
537	0 0	5	1 421		366	122,86
538	0 0	5	3 381		366	292,32
648	0 0	5	3 347		366	289,38
649	0 1	5	1 641		366	141,88

## Výpočet nájmu pro smlouvu č. 14N98/47

Datum tisku: 23.8.2016

Spočítáno ke dni: 1.10.2016

Parcela / Díl	Skup.	Výměra [m2]	Datum přidání	Datum vydání	Počet dní	Nájem
<b>Stávající parcely</b>						
<b>Komárov u Soběslavi</b>						
969	0 0	5	2 680		366	231,71
970	0 0	5	270		366	23,34
971	0 0	5	611		366	52,83
1 233	0 0	5	2 697		366	233,18
<b>19 594</b>						<b>1 694,09</b>
<b>Mokrá u Soběslavi</b>						
624	0 0	5	737		366	85,61
648	1 0	5	581		366	67,49
700	0 0	5	557		366	64,70
732	0 0	5	594		366	69,00
831	0 0	5	3 835		366	445,47
833	0 0	5	3 262		366	378,91
836	0 0	5	3 723		366	432,46
<b>13 289</b>						<b>1 543,64</b>
<b>Vesce u Soběslavi</b>						
135	10 0	2	5 204		366	625,10
<b>5 204</b>						<b>625,10</b>
<b>83 400</b>						<b>9 587,79</b>
<b>Vydané parcely</b>						
<b>Dírná</b>						
1 178	0 0	5	3 521	1.10.2008	14.12.2015 ::	74 101,49
1 181	2 0	5	575	1.10.2008	14.12.2015 ::	74 16,57
1 184	0 0	5	450	1.10.2008	14.12.2015 ::	74 12,97
1 194	0 0	5	2 100	1.10.2008	14.12.2015 ::	74 60,53
<b>6 646</b>						<b>191,56</b>
<b>Dráčov</b>						
1 029	0 0	5	2 787		4.1.2016 ::	95 97,24
<b>2 787</b>						<b>97,24</b>
<b>Hlavatce</b>						
37	8 0	2	77 371	31.3.2015	19.11.2015 ::	49 1 367,31
38	1 0	2	19 663	31.3.2015	19.11.2015 ::	49 347,49
<b>97 034</b>						<b>1 714,80</b>
<b>Komárov u Soběslavi</b>						
496	1 2	5	1 640		3.9.2015 ::	-28 -10,85
<b>1 640</b>						<b>-10,85</b>
<b>Nedvědice u Soběslavi</b>						
399	4 0	2	2 218	27.12.2011	18.12.2015 ::	78 46,48
399	10 0	2	1 069	27.12.2011	18.12.2015 ::	78 22,40
400	1 0	2	5 245	27.12.2011	18.12.2015 ::	78 109,92
479	7 0	2	8 353	27.12.2011	18.12.2015 ::	78 175,06
483	0 0	2	180	27.12.2011	18.12.2015 ::	78 3,77



## Výpočet nájmu pro smlouvu č. 14N98/47

Datum tisku: 23.8.2016

Spočítáno ke dni: 1.10.2016

Parcela / Díl	Skup.	Výměra [m2]	Datum přidání	Datum vydání	Počet dní	Nájem
<b>Vydané parcely</b>						
<b>Nedvědice u Soběslavi</b>						
484 0 0	2	3 225	27.12.2011	18.12.2015 ::	78	67,59
487 2 0	2	404	27.12.2011	18.12.2015 ::	78	8,47
540 9 0	2	5 727	27.12.2011	18.12.2015 ::	78	120,02
541 2 0	2	64	27.12.2011	18.12.2015 ::	78	1,34
541 17 0	2	90	27.12.2011	18.12.2015 ::	78	1,89
546 2 0	2	4 870	27.12.2011	18.12.2015 ::	78	102,06
892 1 0	2	217	27.12.2011	18.12.2015 ::	78	4,55
<b>31 662</b>						<b>663,56</b>
<b>Vlastiboř u Soběslavi</b>						
99 0 0	5	254	1.10.2014	28.8.2015 ::	-34	-2,52
202 0 0	5	468		28.8.2015 ::	-34	-4,64
203 0 0	5	128		28.8.2015 ::	-34	-1,27
235 0 0	5	81	1.10.2014	28.8.2015 ::	-34	-0,80
496 1 1	5	195	1.10.2014	28.8.2015 ::	-34	-1,93
1 113 0 0	5	3 345		28.8.2015 ::	-34	-33,16
1 290 0 0	5	1 662		28.8.2015 ::	-34	-16,47
1 367 0 0	5	1 583		28.8.2015 ::	-34	-15,69
1 435 0 0	5	1 133		28.8.2015 ::	-34	-11,23
1 491 3 0	5	1 449		28.8.2015 ::	-34	-14,36
<b>10 298</b>						<b>-102,08</b>
<b>Zářičí u Dírné</b>						
1 180 1 0	2	1 466	1.10.2008	31.8.2015 ::	-31	-18,79
1 182 0 0	5	3 136	1.10.2008	31.8.2015 ::	-31	-40,20
1 185 0 0	5	450	1.10.2008	31.8.2015 ::	-31	-5,77
<b>5 052</b>						<b>-64,77</b>
<b>155 119</b>						<b>2 489,47</b>
<b>Stávající parcely</b>						
<b>Čeraz</b>						
78 47 0	2	2 292	16.12.2013		366	254,14
311 19 0	2	365	16.12.2013		366	40,47
368 5 0	2	5 304	16.12.2013		366	588,11
368 13 0	2	910	16.12.2013		366	100,90
394 5 0	2	209	16.12.2013		366	23,17
435 1 0	2	461	16.12.2013		366	51,12
437 1 0	2	9	16.12.2013		366	1,00
557 70 0	2	3 098	16.12.2013		366	343,51
557 72 0	2	7 413	16.12.2013		366	821,95
761 2 0	2	340	16.12.2013		366	37,70
893 15 0	2	295	16.12.2013		366	32,71
1 020 0 0	2	719	16.12.2013		366	79,72
1 022 0 0	2	755	16.12.2013		366	83,71
1 023 0 0	2	1 313	16.12.2013		366	145,59
1 027 0 0	2	486	16.12.2013		366	53,89
1 029 0 0	2	719	16.12.2013		366	79,72

## Výpočet nájmu pro smlouvu č. 14N98/47

Datum tisku: 23.8.2016

Spočítáno ke dni: 1.10.2016

Parcela	/	Díl	Skup.	Výměra [m2]	Datum přidání	Datum vydání	Počet dní	Nájem
<b>Stávající parcely</b>								
<b>Čeraz</b>								
1 030	0	0	2	683	16.12.2013		366	75,73
<b>25 371</b>								<b>2 813,14</b>
<b>Debrník</b>								
1 735	0	3	5	860	1.10.2013		366	104,63
<b>860</b>								<b>104,63</b>
<b>Dírná</b>								
182	21		2	809	14.12.2015		292	92,01
227	6		2	975	14.12.2015		292	110,90
233	9		2	5	14.12.2015		292	0,57
233	10		2	7	14.12.2015		292	0,80
233	25		2	45	14.12.2015		292	5,12
526	16		2	387	14.12.2015		292	44,02
1 013	10		2	575	14.12.2015		292	65,40
1 013	11		2	3 146	14.12.2015		292	357,81
1 194	1		2	192	14.12.2015		292	21,84
<b>6 141</b>								<b>698,45</b>
<b>Hlavatce</b>								
30	2	0	2	215	1.1.2012		366	28,38
37	18		2	750	19.11.2015		317	85,75
38	1		2	17 020	19.11.2015		317	1 945,86
233	3	0	2	345	31.3.2015		366	45,54
615	7	0	2	1 257	31.3.2015		366	165,92
720	4	0	2	2 856	31.3.2015		366	376,99
767	2	0	2	538	31.3.2015		366	71,02
908	2	0	2	2 120	31.3.2015		366	279,84
912	2	0	2	1 412	31.3.2015		366	186,38
921	1	0	2	365	31.3.2015		366	48,18
921	3	0	2	36	31.3.2015		366	4,75
921	16	0	2	1 157	31.3.2015		366	152,72
1 055	2	0	2	3 374	31.3.2015		366	445,37
1 136	4	0	2	1 016	31.3.2015		366	134,11
1 342	10	0	2	906	31.3.2015		366	119,59
1 374	3	0	2	214	31.3.2015		366	28,25
1 374	4	0	2	203	31.3.2015		366	26,80
1 418	22	0	2	1 274	31.3.2015		366	168,17
1 450	0	0	2	396	31.3.2015		366	52,27
1 515	2	0	2	229	31.3.2015		366	30,23
1 515	7	0	2	690	31.3.2015		366	91,08
1 566	0	0	2	701	31.3.2015		366	92,53
1 655	0	0	2	3 132	31.3.2015		366	413,42
1 661	1	0	2	302	31.3.2015		366	39,86
1 663	0	0	2	306	31.3.2015		366	40,39
1 667	0	0	2	899	31.3.2015		366	118,67
<b>41 713</b>								<b>5 192,07</b>

## Výpočet nájmu pro smlouvu č. 14N98/47

Datum tisku: 23.8.2016

Spočítáno ke dni: 1.10.2016

Parcela / Díl	Skup.	Výměra [m2]	Datum přidání	Datum vydání	Počet dní	Nájem
<b>Stávající parcely</b>						
<b>Komárov u Soběslavi</b>						
134 7 0	5	2 000	1.1.2009		366	172,92
134 9 0	5	2 000	1.1.2009		366	172,92
496 1	5	1 753	3.9.2015		394	163,19
<b>5 753</b>						<b>509,03</b>
<b>Mokrá u Soběslavi</b>						
64 5 0	2	366	16.12.2013		366	42,51
<b>366</b>						<b>42,51</b>
<b>Nedvědice u Soběslavi</b>						
833 0 0	2	129	27.12.2011		366	12,69
877 0 0	2	1 851	27.12.2011		366	182,03
<b>1 980</b>						<b>194,72</b>
<b>Svinky</b>						
375 3 0	2	1 353	1.11.2010		366	137,52
<b>1 353</b>						<b>137,52</b>
<b>Třebějice</b>						
2 183 0 0	2	2 014	1.10.2008		366	306,61
2 186 0 0	2	450	1.10.2008		366	68,51
<b>2 464</b>						<b>375,12</b>
<b>Vesce u Soběslavi</b>						
195 1 0	2	2 342	25.11.2013		366	281,32
205 3 0	2	4 750	25.11.2013		366	570,57
<b>7 092</b>						<b>851,89</b>
<b>Vlastiboř u Soběslavi</b>						
160 29	2	116	28.8.2015		400	13,53
202 0	2	596	28.8.2015		400	69,51
1 050 66	2	1 749	28.8.2015		400	204,00
1 150 11	2	1 527	28.8.2015		400	178,11
1 290 0	2	1 662	28.8.2015		400	193,86
1 367 0	2	1 583	28.8.2015		400	184,64
1 454 3	2	455	28.8.2015		400	53,07
1 490 3	2	1 449	28.8.2015		400	169,01
1 660 44	2	36	28.8.2015		400	4,20
<b>9 173</b>						<b>1 069,93</b>
<b>Vyhnanice</b>						
109 15 0	2	636	1.11.2010		366	89,97
251 0 0	2	611	1.11.2010		366	86,43
<b>1 247</b>						<b>176,40</b>
<b>Záříčí u Dírné</b>						
1 011 23	2	98	31.8.2015		397	16,09
1 011 24	2	28	31.8.2015		397	4,60
1 180 1	2	1 305	31.8.2015		397	214,30

## Výpočet nájmu pro smlouvu č. 14N98/47

Datum tisku: 23.8.2016

Spočítáno ke dni: 1.10.2016

Parcela / Díl	Skup.	Výměra [m2]	Datum přidání	Datum vydání	Počet dní	Nájem
<b>Stávající parcely</b>						
<b>Záříčí u Dírné</b>						
1 182 0	2	3 019	31.8.2015		397	495,77
1 185 0	2	450	31.8.2015		397	73,89
		<b>4 900</b>				<b>804,65</b>
		<b>108 413</b>				<b>12 970,06</b>
<b>CELKEM:</b>		<b>346 932</b>				<b>25 047,32</b>

**Příloha k nájemní smlouvě č. 14N98/47**

EUROFARMS, s.r.o.

Variabilní symbol: 1419847

Uzavřeno: 25.2.1998

Roční nájem:

Heroltice 65

Datum tisku: 23.8.2016

Účinná od: 1.1.1998

24 360 Kč

Jihlava

Katastr	Parcela	/	Díl	Skup.	Kultura	Číslo LV	Cena za ha [Kč]	Výměra [m2]	%	Nájem [Kč]
<b>Čeraz</b>										
	78	47	0	2	2	10 002	50 400	2 292	2,2	254,14
	311	19	0	2	2	10 002	50 400	365	2,2	40,47
	368	5	0	2	2	10 002	50 400	5 304	2,2	588,11
	368	13	0	2	2	10 002	50 400	910	2,2	100,90
	394	5	0	2	7	10 002	50 400	209	2,2	23,17
	435	1	0	2	7	10 002	50 400	461	2,2	51,12
	437	1	0	2	7	10 002	50 400	9	2,2	1,00
	557	70	0	2	2	10 002	50 400	3 098	2,2	343,51
	557	72	0	2	2	10 002	50 400	7 413	2,2	821,95
	761	2	0	2	14	10 002	50 400	340	2,2	37,70
	893	15	0	2	7	10 002	50 400	295	2,2	32,71
	1 018	0	0	2	2	10 002	50 400	385	2,2	42,69
	1 020	0	0	2	2	10 002	50 400	719	2,2	79,72
	1 022	0	0	2	2	10 002	50 400	755	2,2	83,71
	1 023	0	0	2	2	10 002	50 400	1 313	2,2	145,59
	1 027	0	0	2	2	10 002	50 400	486	2,2	53,89
	1 029	0	0	2	2	10 002	50 400	719	2,2	79,72
	1 030	0	0	2	2	10 002	50 400	683	2,2	75,73
								<b>25 756</b>		<b>2 855,83</b>
<b>Debrník</b>										
	211	0	0	5	0	10 002	55 300	719	2,2	87,47
	247	0	0	5	0	10 002	55 300	957	2,2	116,43
	304	0	0	5	0	10 002	55 300	322	2,2	39,17
	313	0	0	5	0	10 002	55 300	624	2,2	75,92
	351	0	0	5	0	10 002	55 300	378	2,2	45,99
	568	0	0	5	0	10 002	55 300	252	2,2	30,66
	569	0	0	5	0	10 002	55 300	719	2,2	87,47
	764	0	0	5	0	10 002	55 300	683	2,2	83,09
	834	0	0	5	0	10 002	55 300	396	2,2	48,18
	853	2	1	5	0	10 002	55 300	765	2,2	93,07
část	875	0	0	5	0	10 002	55 300	479	2,2	58,28
	909	1	0	5	0	10 002	55 300	665	2,2	80,90
	949	0	1	5	0	10 002	55 300	792	2,2	96,35
	1 318	0	0	5	0	10 002	55 300	360	2,2	43,80
	1 375	0	0	5	0	10 002	55 300	396	2,2	48,18
	1 422	0	0	5	0	10 002	55 300	252	2,2	30,66
	1 423	0	0	5	0	10 002	55 300	683	2,2	83,09
	1 454	0	1	5	0	10 002	55 300	1 404	2,2	170,81
	1 455	0	1	5	0	10 002	55 300	1 224	2,2	148,91
	1 464	0	0	5	0	10 002	55 300	144	2,2	17,52
	1 730	0	2	5	0	10 002	55 300	7 491	2,2	911,36
část	1 735	0	3	5	0	10 002	55 300	860	2,2	104,63
	1 739	0	0	5	0	10 002	55 300	1 241	2,2	150,98
	1 742	0	0	5	0	10 002	55 300	3 008	2,2	365,95
	1 743	2	0	5	0	10 002	55 300	1 111	2,2	135,16
								<b>25 925</b>		<b>3 154,03</b>

**Příloha k nájemní smlouvě č. 14N98/47**

EUROFARMS, s.r.o.

Variabilní symbol: 1419847

Uzavřeno: 25.2.1998

Roční nájem:

Heroltice 65

Datum tisku: 23.8.2016

Účinná od: 1.1.1998

24 360 Kč

Jihlava

Katastr	Parcela	/	Díl	Skup.	Kultura	Číslo LV	Cena za ha [Kč]	Výměra [m <sup>2</sup> ]	%	Nájem [Kč]
<b>Dírná</b>										
	182	21	0	2	2	10 002	64 800	809	2,2	115,33
	227	6	0	2	7	10 002	64 800	975	2,2	139,00
	233	9	0	2	7	10 002	64 800	5	2,2	0,71
část	233	10	0	2	7	10 002	64 800	7	2,2	1,00
ttp	233	25	0	2	11	10 002	64 800	45	2,2	6,42
	526	16	0	2	2	10 002	64 800	387	2,2	55,17
	1 013	10	0	2	2	10 002	64 800	575	2,2	81,97
	1 013	11	0	2	2	10 002	64 800	3 146	2,2	448,49
část	1 194	1	0	2	14	10 002	64 800	192	2,2	27,37
								<b>6 141</b>		<b>875,46</b>
<b>Dráčov</b>										
	441	2	0	5	0	10 002	61 100	128	2,2	17,21
	739	0	4	5	0	10 002	61 100	501	2,2	67,34
	1 607	0	3	5	0	10 002	61 100	3 895	2,2	523,57
								<b>4 524</b>		<b>608,12</b>
<b>Hlavatce</b>										
část	30	2	0	2	14	10 002	60 000	215	2,2	28,38
	37	18	0	2	7	10 002	60 000	750	2,2	99,00
	38	1	0	2	7	10 002	60 000	17 020	2,2	2 246,64
	38	2	0	2	11	10 002	60 000	7 938	2,2	1 047,82
	38	3	0	2	7	10 002	60 000	7 401	2,2	976,93
	233	3	0	2	2	10 002	60 000	345	2,2	45,54
	615	7	0	2	2	10 002	60 000	1 257	2,2	165,92
	720	4	0	2	2	10 002	60 000	2 856	2,2	376,99
	767	2	0	2	2	10 002	60 000	538	2,2	71,02
	908	2	0	2	2	10 002	60 000	2 120	2,2	279,84
	912	2	0	2	7	10 002	60 000	1 412	2,2	186,38
	921	1	0	2	7	10 002	60 000	365	2,2	48,18
	921	3	0	2	7	10 002	60 000	36	2,2	4,75
	921	16	0	2	7	10 002	60 000	1 157	2,2	152,72
	1 055	2	0	2	2	10 002	60 000	3 374	2,2	445,37
	1 136	4	0	2	7	10 002	60 000	1 016	2,2	134,11
	1 342	10	0	2	7	10 002	60 000	906	2,2	119,59
	1 374	3	0	2	2	10 002	60 000	214	2,2	28,25
	1 374	4	0	2	2	10 002	60 000	203	2,2	26,80
	1 418	22	0	2	2	10 002	60 000	1 274	2,2	168,17
	1 450	0	0	2	2	10 002	60 000	396	2,2	52,27
	1 515	2	0	2	7	10 002	60 000	229	2,2	30,23
	1 515	7	0	2	2	10 002	60 000	690	2,2	91,08
	1 566	0	0	2	7	10 002	60 000	701	2,2	92,53
	1 655	0	0	2	2	10 002	60 000	3 132	2,2	413,42
	1 661	1	0	2	14	10 002	60 000	302	2,2	39,86
	1 663	0	0	2	2	10 002	60 000	306	2,2	40,39
	1 667	0	0	2	2	10 002	60 000	899	2,2	118,67

**Příloha k nájemní smlouvě č. 14N98/47**

EUROFARMS, s.r.o.

Variabilní symbol: 1419847

Uzavřeno: 25.2.1998

Roční nájem:

Heroltice 65

Datum tisku: 23.8.2016

Účinná od: 1.1.1998

24 360 Kč

Jihlava

Katastr	Parcela	/	Díl	Skup.	Kultura	Číslo LV	Cena za ha [Kč]	Výměra [m2]	%	Nájem [Kč]
								<b>57 052</b>		<b>7 530,85</b>
<b>Komárov u Soběslavi</b>										
část	134	7	0	5	0	10 002	39 300	2 000	2,2	172,92
část	134	9	0	5	0	10 002	39 300	2 000	2,2	172,92
	134	12	0	5	0	10 002	39 300	5 021	2,2	434,12
	145	8	0	5	0	10 002	39 300	1 963	2,2	169,72
	158	2	0	5	0	10 002	39 300	10 098	2,2	873,07
	496	1	2	5	0	10 002	39 300	1 753	2,2	151,56
část	509	1	0	5	0	10 002	39 300	500	2,2	43,23
	521	1	0	5	0	10 002	39 300	3 046	2,2	263,36
	537	0	0	5	0	10 002	39 300	1 421	2,2	122,86
	538	0	0	5	0	10 002	39 300	3 381	2,2	292,32
	648	0	0	5	0	10 002	39 300	3 347	2,2	289,38
	649	0	1	5	0	10 002	39 300	1 641	2,2	141,88
	969	0	0	5	0	10 002	39 300	2 680	2,2	231,71
	970	0	0	5	0	10 002	39 300	270	2,2	23,34
	971	0	0	5	0	10 002	39 300	611	2,2	52,83
	1 233	0	0	5	0	10 002	39 300	2 697	2,2	233,18
								<b>42 429</b>		<b>3 668,40</b>
<b>Mokrá u Soběslavi</b>										
	64	5	0	2	14	10 002	52 800	366	2,2	42,51
	624	0	0	5	0	10 002	52 800	737	2,2	85,61
	648	1	0	5	0	10 002	52 800	581	2,2	67,49
	700	0	0	5	0	10 002	52 800	557	2,2	64,70
	732	0	0	5	0	10 002	52 800	594	2,2	69,00
	831	0	0	5	0	10 002	52 800	3 835	2,2	445,47
	833	0	0	5	0	10 002	52 800	3 262	2,2	378,91
	836	0	0	5	0	10 002	52 800	3 723	2,2	432,46
								<b>13 655</b>		<b>1 586,15</b>
<b>Nedvědice u Soběslavi</b>										
	833	0	0	2	7	10 002	44 700	129	2,2	12,69
	877	0	0	2	2	10 002	44 700	1 851	2,2	182,03
								<b>1 980</b>		<b>194,72</b>
<b>Svinky</b>										
	375	3	0	2	14	10 002	46 200	1 353	2,2	137,52
								<b>1 353</b>		<b>137,52</b>
<b>Třebějice</b>										
	2 183	0	0	2	2	10 002	69 200	2 014	2,2	306,61
	2 186	0	0	2	2	10 002	69 200	450	2,2	68,51
								<b>2 464</b>		<b>375,12</b>

<b>Příloha k nájemní smlouvě č. 14N98/47</b>				EUROFARMS, s.r.o.	
Variabilní symbol: 1419847	Uzavřeno: 25.2.1998	Roční nájem:	Heroltice 65		
Datum tisku: 23.8.2016	Účinná od: 1.1.1998	24 360 Kč	Jihlava		

Katastr	Parcela	/	Díl	Skup.	Kultura	Číslo LV	Cena za ha [Kč]	Výměra [m2]	%	Nájem [Kč]
<b>Vesce u Soběslavi</b>										
	135	10	0	2	7	10 002	54 600	5 204	2,2	625,10
	195	1	0	2	7	10 002	54 600	2 342	2,2	281,32
	205	3	0	2	2	10 002	54 600	4 750	2,2	570,57
								<b>12 296</b>		<b>1 476,99</b>

#### Vlastiboř u Soběslavi

část	160	29	0	2	7	10 002	48 500	116	2,2	12,38
	202	0	0	2	7	10 002	48 500	596	2,2	63,59
	1 050	66	0	2	2	10 002	48 500	1 749	2,2	186,62
	1 150	11	0	2	2	10 002	48 500	1 527	2,2	162,93
	1 290	0	0	2	2	10 002	48 500	1 662	2,2	177,34
	1 367	0	0	2	2	10 002	48 500	1 583	2,2	168,91
	1 454	3	0	2	2	10 002	48 500	455	2,2	48,55
část	1 490	3	0	2	7	10 002	48 500	1 449	2,2	154,61
část	1 660	44	0	2	11	10 002	48 500	36	2,2	3,84
								<b>9 173</b>		<b>978,77</b>

#### Vyhnanice

	109	15	0	2	2	10 002	64 300	636	2,2	89,97
	251	0	0	2	2	10 002	64 300	611	2,2	86,43
								<b>1 247</b>		<b>176,40</b>

#### Záříčí u Dírné

	1 011	23	0	2	7	10 002	68 800	98	2,2	14,83
část	1 011	24	0	2	11	10 002	68 800	28	2,2	4,24
část	1 180	1	0	2	7	10 002	68 800	1 305	2,2	197,52
	1 182	0	0	2	2	10 002	68 800	3 019	2,2	456,96
	1 185	0	0	2	2	10 002	68 800	450	2,2	68,11
								<b>4 900</b>		<b>741,66</b>

#### CELKEM:

208 895

24 360 Kč



VÝPIS Z KATASTRU NEMOVITOSTÍ - KatastrNVE

22.8.2016 10:10:16

Informace o parcelách  
na katastrálním území: Dírná  
Číselný kód: 626091

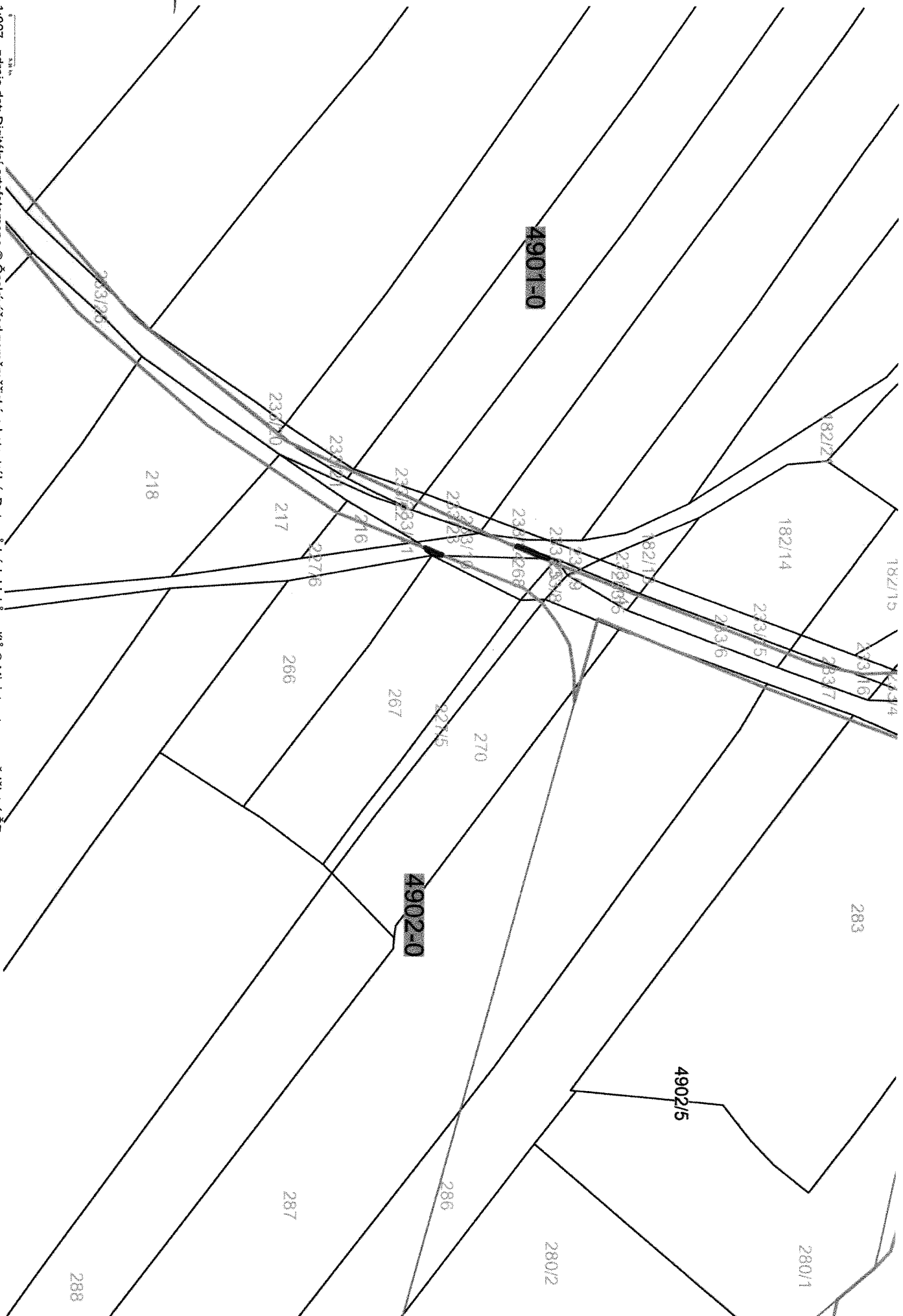
Obec: Dírná Číselný kód: 552208  
Okres: Tábor Číselný kód: 3308

Par.cis	Díl	Výměra[m <sup>2</sup> ]	DP	CP-E	LV	Využití	Mapa	Parcelní skupina
182/21	0	809	2		10002		KMD	2
		809	KÓD BPEJ 72901					
227/6	0	975	7		10002		KMD	2
		975	KÓD BPEJ 72901					
233/9	0	5	7		10002		KMD	2
		5	KÓD BPEJ 72901					
233/10	0	75	7		10002		KMD	2
		75	KÓD BPEJ 72901					
233/25	0	45	11		10002	8	KMD	2
526/16	0	387	2		10002		KMD	2
		385	KÓD BPEJ 72901					
		2	KÓD BPEJ 76811					
1013/10	0	575	2		10002		KMD	2
		575	KÓD BPEJ 72901					
1013/11	0	3146	2		10002		KMD	2
		3128	KÓD BPEJ 72901					
		18	KÓD BPEJ 74600					
1194/1	0	706	14		10002	17	KMD	2
Vlastník:	10002	Česká republika Státní pozemkový úřad, Čast obce: Žižkov Husinecká 1024/11a-Praha, 13000						

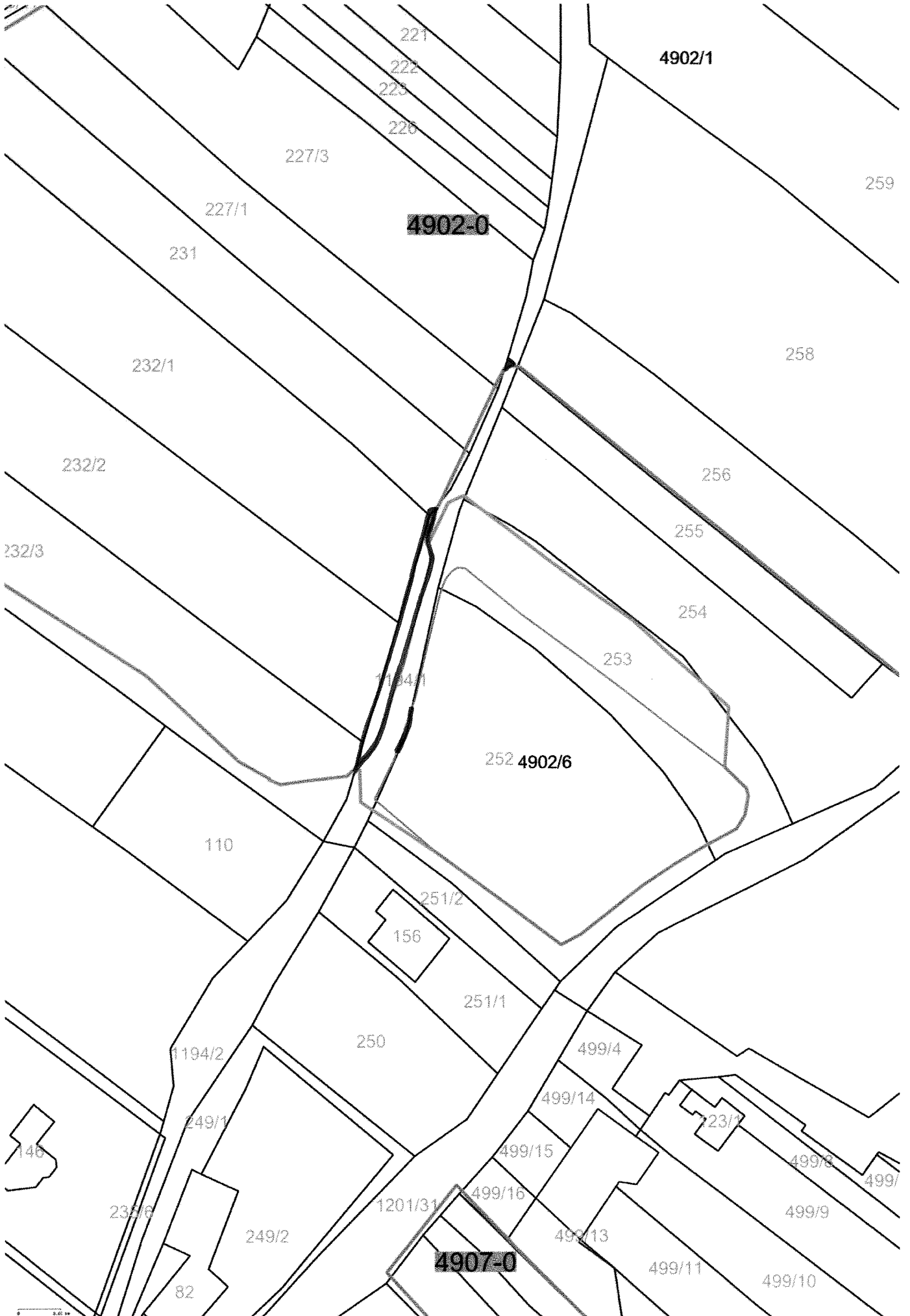
Počet parcel 9  
Výměra celkem[m<sup>2</sup>] 6723

KN 233/10

1:907, zdroj dat: Digitální ortofotomapa © Český úřad zeměměřický a katastrální, Data půdních bloků a dílů © Ministerstvo zemědělství ČR



KW 1194/1



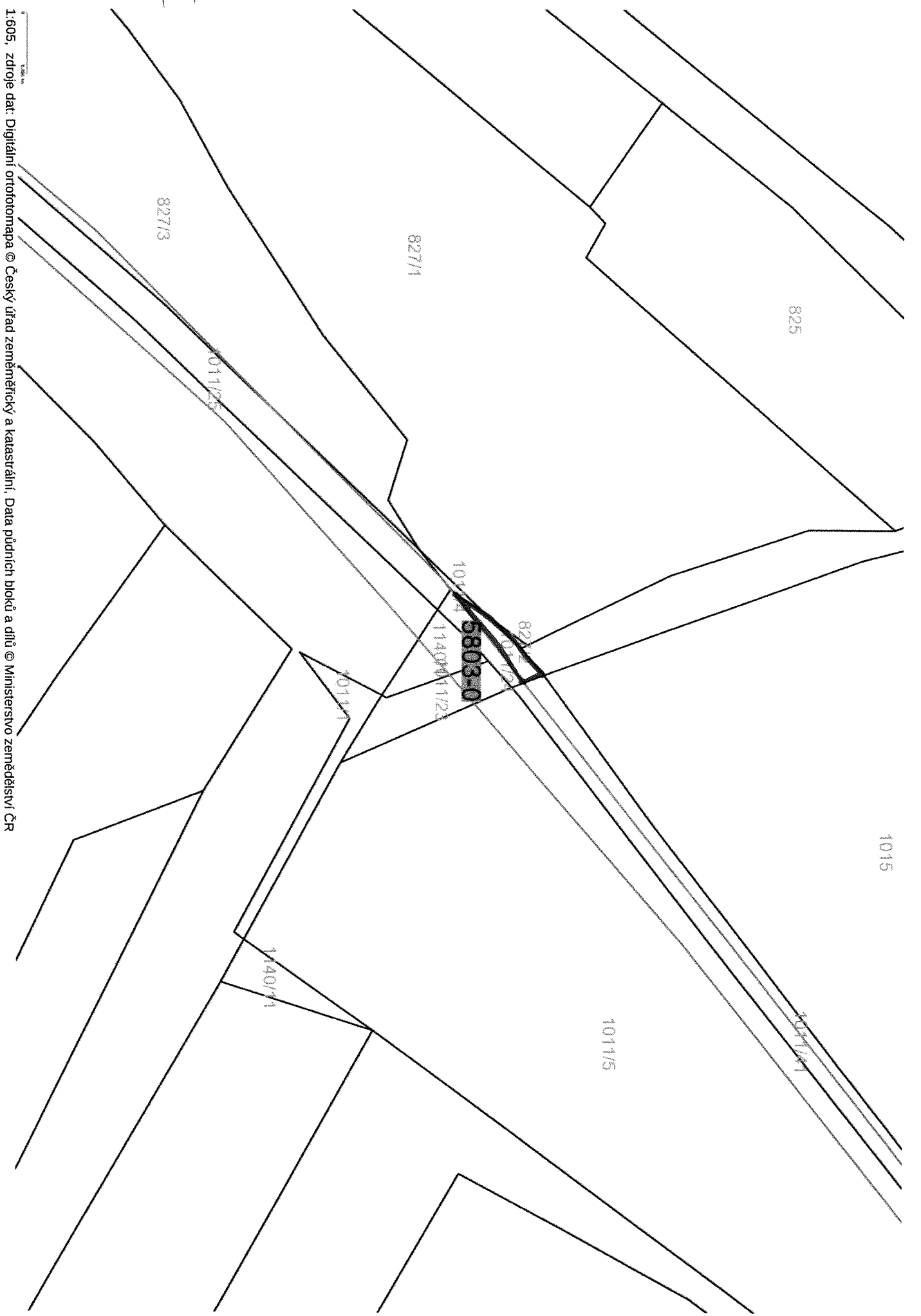
VÝPIS Z KATASTRU NEMOVITOSTÍ - KatastrNVF

22.8.2016 10:23:58

Informace o parcelách  
na katastrálním území: Zářčív u Dírné  
Číselný kód: 626112

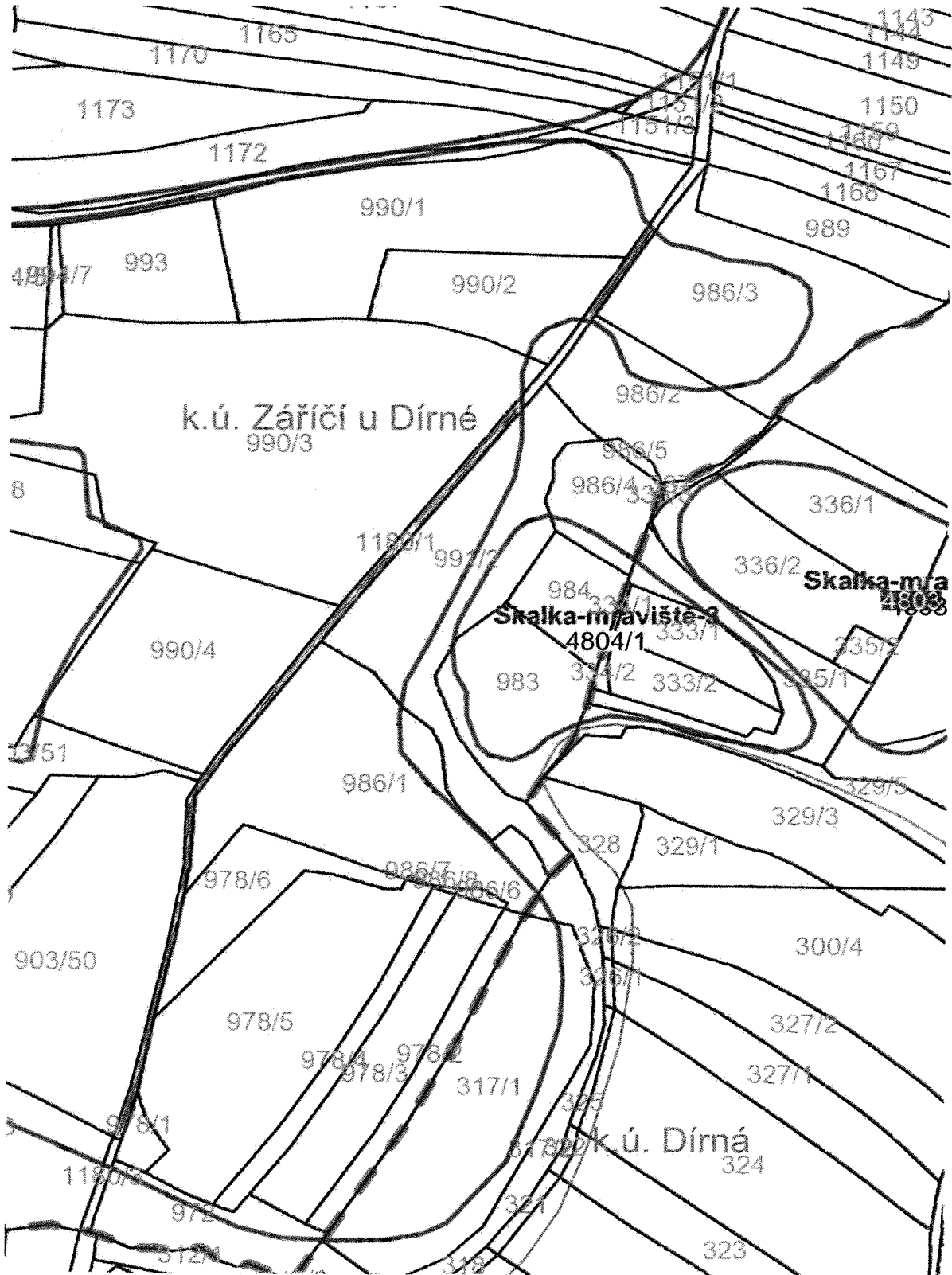
Obec:	Dírná	Číselný kód:	552208					
Okres:	Tábor	Číselný kód:	3308					
Par.cis	Díl	Výměra[m <sup>2</sup> ]	DP	CP-E	LV	Využití	Mapa	Parcelní skupina
1011/23	0	98	7		10002		KMD	2
		98	KÓD BPEJ 76701					
1011/24	0	61	11		10002	8	KMD	2
1180/1	0	1629	7		10002		KMD	2
		712	KÓD BPEJ 72901					
		291	KÓD BPEJ 72904					
		626	KÓD BPEJ 76701					
1182	0	3019	2		10002		KMD	2
		1955	KÓD BPEJ 72901					
		153	KÓD BPEJ 74700					
		911	KÓD BPEJ 76701					
1185	0	450	2		10002		KMD	2
		446	KÓD BPEJ 72901					
		4	KÓD BPEJ 76701					
Vlastník:	10002	Státní pozemkový úřad, Čast obce: Žižkov Husinecká 1024/11a-Praha, 13000 Česká republika						
							Počet parcel	5
							Výměra celkem[m <sup>2</sup> ]	5257

KW 1011/24



KW 1180/1

Zákres parcely č. 1180/1 k.ú. Zářičí u Dírné NS 14/N98/47



VÝPIS Z KATASTRU NEMOVITOSTÍ - KatastrNVF

22.8.2016 12:37:09

Informace o parcelách  
na katastrálním území: Komárov u Soběslavi  
Číselný kód: 668664

Obec: Komárov Číselný kód: 599280  
Okres: Tábor Číselný kód: 3308

Par.cis	Díl	Výměra[m <sup>2</sup> ]	DP	CP-E	LV	Využití	Mapa	Parcelní skupina
496/1	2	1753			10002			5
Vlastník:	10002	Státní pozemkový úřad, Čast obce: Žižkov Husinecká 1024/11a-Praha, 13000 Česká republika						

Počet parcel 1  
Výměra celkem[m<sup>2</sup>] 1753

VÝPIS Z KATASTRU NEMOVITOSTÍ - KatastrNVE

22.8.2016 12:31:38

Informace o parcelách  
na katastrálním území: Hlavatce  
Číselný kód: 638935

Obec:	Hlavatce						Číselný kód:	552321
Okres:	Tábor						Číselný kód:	3308
Par.cis	Díl	Výměra[m <sup>2</sup> ]	DP	CP-E	LV	Využití	Mapa	Parcelní skupina
37/18	0	750	7		10002		KMD	2
		750	KÓD BPEJ 76401					
38/1	0	17020	7		10002		KMD	2
		16748	KÓD BPEJ 74600					
		272	KÓD BPEJ 76401					
Vlastník:	10002	Státní pozemkový úřad, Čast obce: Žižkov Husinecká 1024/11a-Praha, 13000 Česká republika						
Počet parcel							2	
Výměra celkem[m <sup>2</sup> ]							17770	



# VÝPIS Z KATASTRU NEMOVITOSTÍ - KatastrNVE

23.8.2016 9:27:23

Informace o parcelách  
na katastrálním území: Vlastiboř u Soběslavi  
Číselný kód: 783412

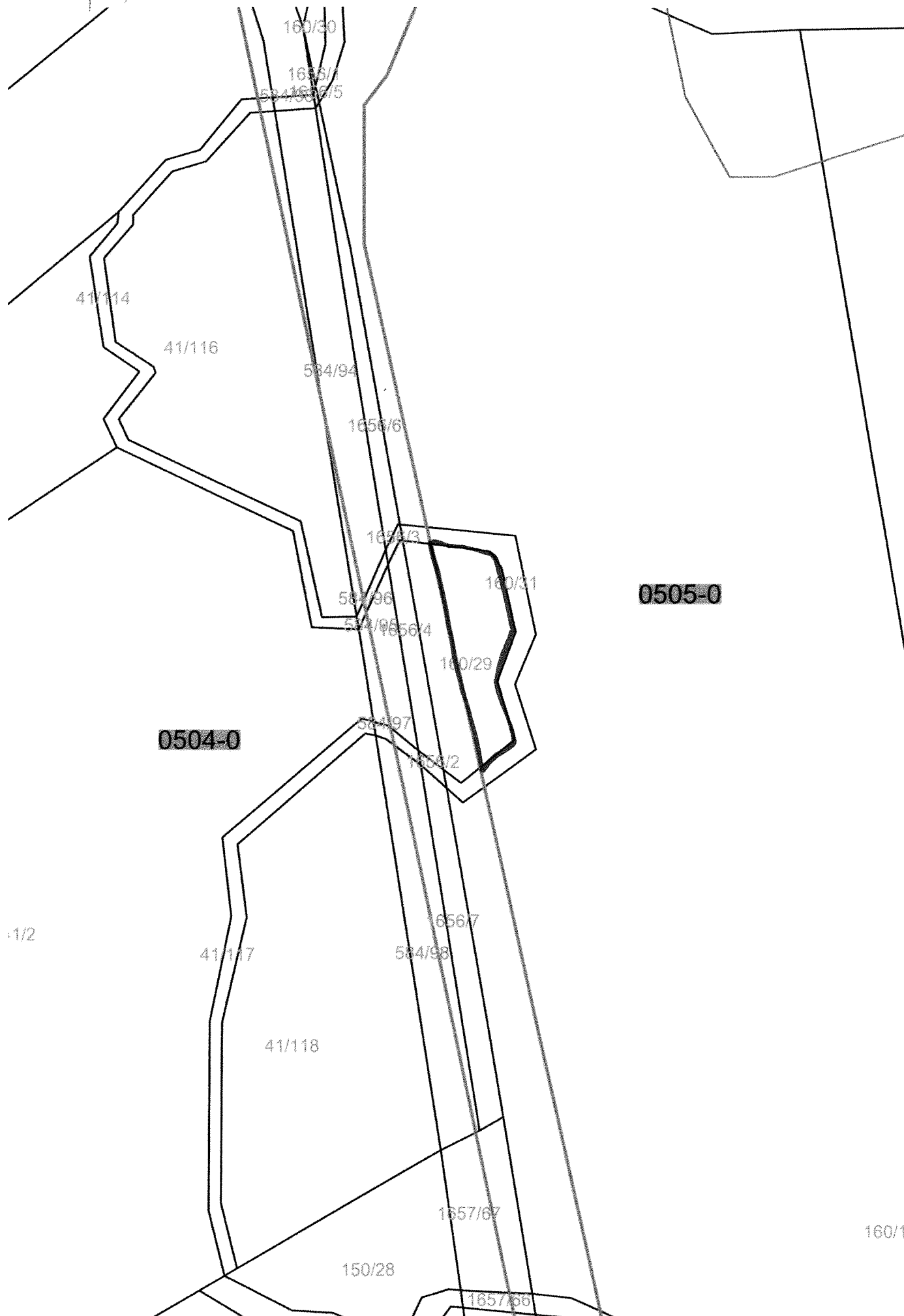
Obec:	Vlastiboř	Číselný kód: 553298
Okres:	Tábor	Číselný kód: 3308

Par.cis	Díl	Výměra[m <sup>2</sup> ]	DP	CP-E	LV	Využití	Mapa	Parcelní skupina
160/29	0	206	7	KÓD BPEJ 76701	10002		KMD	2
		206	7					
202	0	596	7	KÓD BPEJ 76701	10002		KMD	2
		596	7					
1050/66	0	1749	2	KÓD BPEJ 75301	10002		KMD	2
		1749	2					
1150/11	0	1527	2	KÓD BPEJ 75301	10002		KMD	2
		1527	2					
1290	0	1662	2	KÓD BPEJ 74600	10002		KMD	2
		358	2					
1367	0	1583	2	KÓD BPEJ 75301	10002		KMD	2
		1583	2					
1454/3	0	455	2	KÓD BPEJ 75301	10002		KMD	2
		455	2					
1490/3	0	2611	7	KÓD BPEJ 75301	10002		KMD	2
		2611	7					
1660/44	0	95	11		10002	7	KMD	2

Vlastník: 10002 Česká republika  
Státní pozemkový úřad, Čast obce: Žižkov Husinecká 1024/11a-Praha, 13000

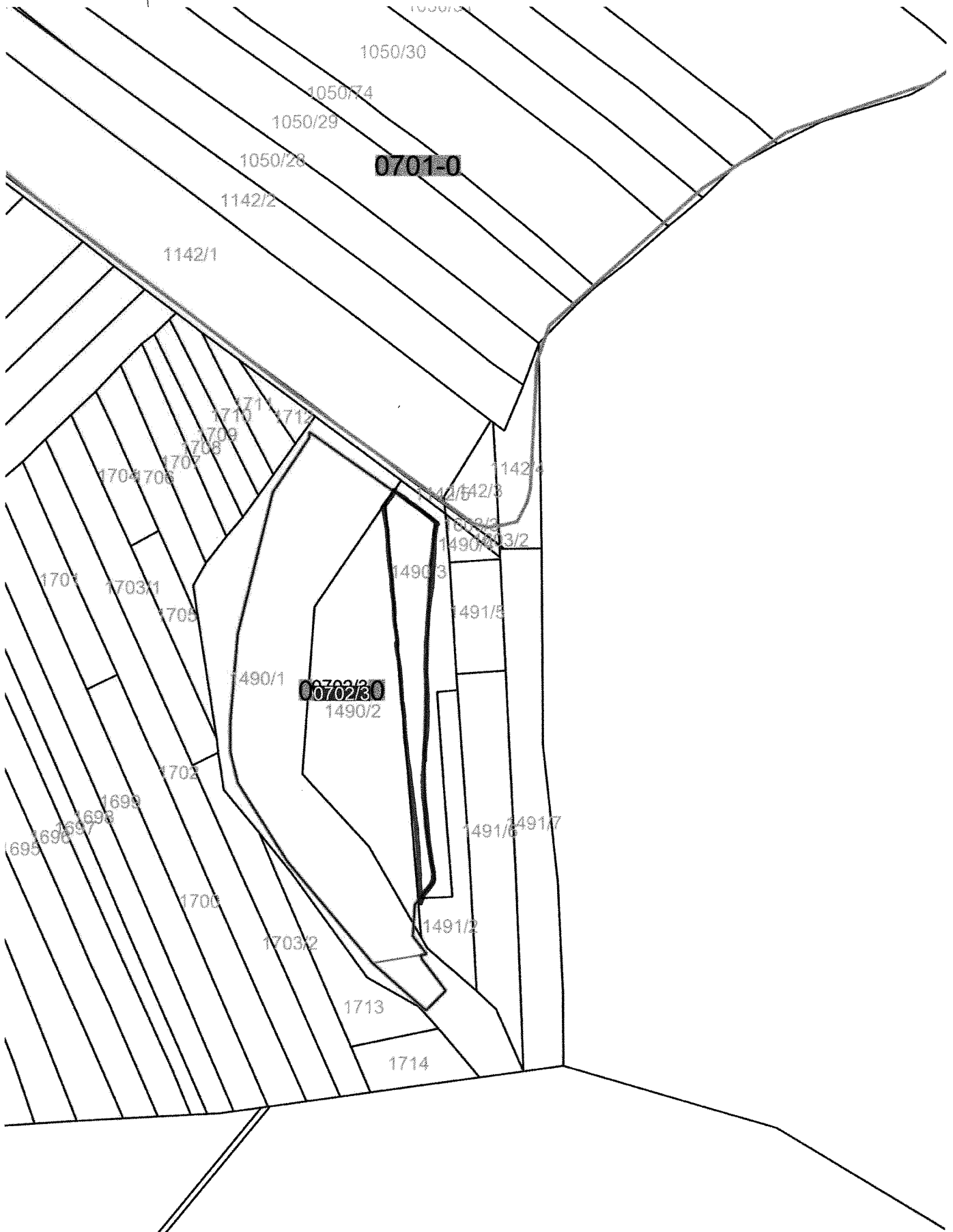
Počet parcel	9
Výměra celkem[m <sup>2</sup> ]	10484

KN 160/29

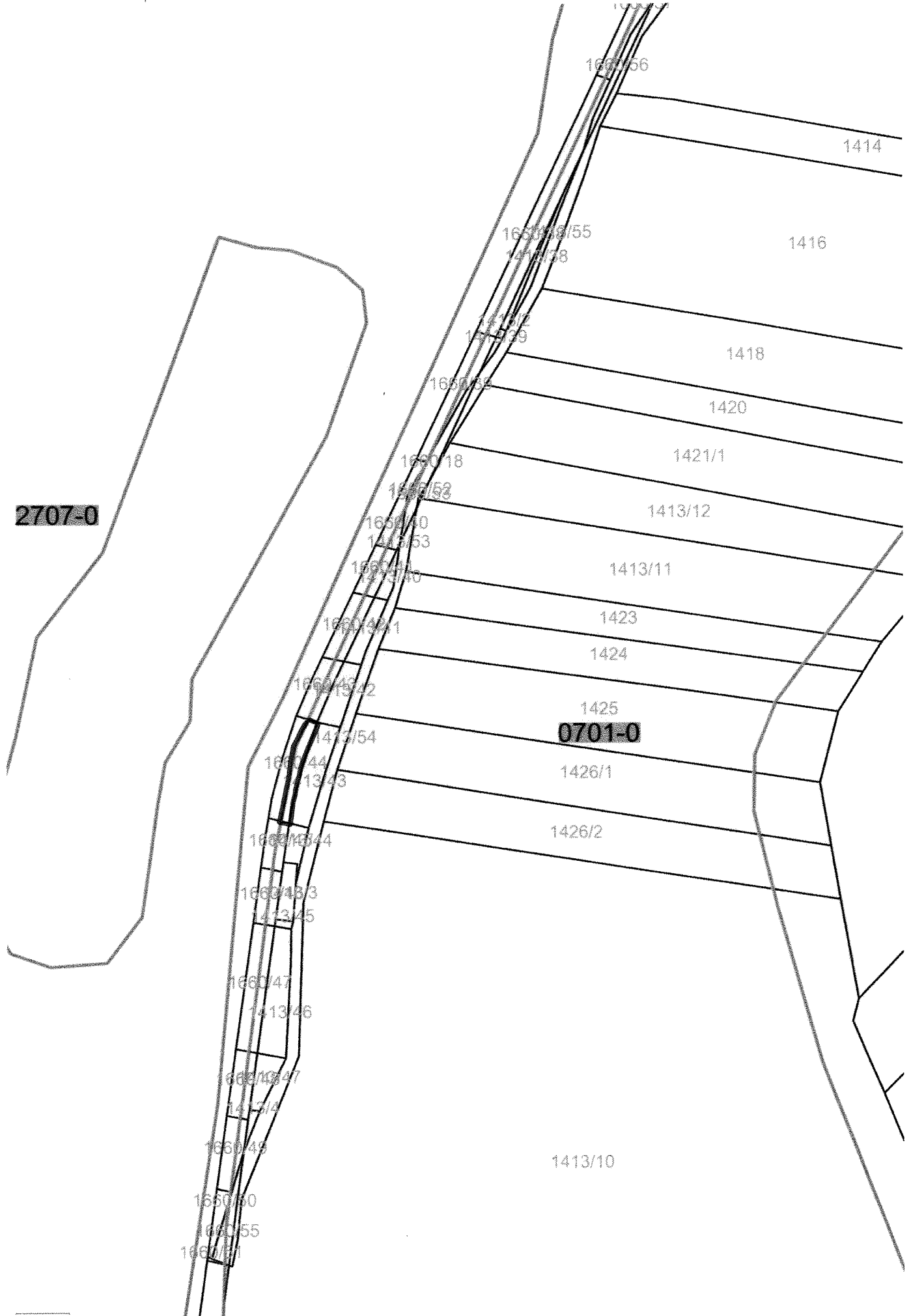


1/2

KN 1490/3



LN 1660/44



0 0.20 km