





Seznam pozemků a staveb dotčených prováděním stavby

Seznam pozemků dotčených prováděním stavby

k.ú.	p.p.č., st.p.č., č. poz.	výměra	druh	využití	LV	Vlastník	Podíl	Uživatel	Adresa	PSČ	ulice	č.p.	č.o.	Poznámka
Litkovice u Knežmostu	539	11076	vodní plocha	koryto vodního toku umělé	212	Česká republika	tit.	Povodí Labe, s.p.	město Hradec Králové	500 03	Víta Nejedlého	951	8 úsek 1-8.	

SEZNAM POZEMKŮ V KVR HOUANĚCH ZKOTOVITELŮM A VYUŽITÍ SEDIMENTU

k.ú.	p.p.č., st.p.č., č. poz.	výměra	druh	využití	LV	Vlastník	Podíl	Uživatel	Adresa	PSČ	ulice	č.p.	č.o.	Poznámka
Litkovice u Knežmostu	415	36	2106	orná půda	134	Horsch Estate, s.r.o.	tit.	AgroVation Knežm.	město Knežmost	294 02	Nádražní	114	úsek 1.	
Litkovice u Knežmostu	415	37	5260	orná půda	54	Cidlinská	Ing.	AgroVation Knežm.	Turnov	511 01	Nerudova	2230	úsek 1.	
Litkovice u Knežmostu	415	37	5260	orná půda	54	Cidlinský	1/2	AgroVation Knežm.	Turnov	511 01	Nerudova	2230	úsek 1.	
Litkovice u Knežmostu	415	23	5783	orná půda	13	Mositurecák	1/2	AgroVation Knežm.	Turnov	511 01	Nerudova	2230	úsek 1.	
Litkovice u Knežmostu	415	22	909	orná půda	20	Bartáškova		AgroVation Knežm.	Knežmost	294 02	Chlumín	10	úsek 2.	
Litkovice u Knežmostu	402	38	315	vodní plocha	20	Bartáškova		AgroVation Knežm.	Knežmost	294 02	Litkovice	15	úsek 2.	
Litkovice u Knežmostu	402	29	2220	orná půda	20	Bartáškova		AgroVation Knežm.	Knežmost	294 02	Litkovice	15	úsek 2.	
Litkovice u Knežmostu	402	35	1430	orná půda	179	TYRES Knežmost, s.r.o.		AgroVation Knežm.	Knežmost	294 02	Litkovice	15	úsek 2.	
Litkovice u Knežmostu	402	34	3465	orná půda	179	TYRES Knežmost, s.r.o.		AgroVation Knežm.	Knežmost	294 02	Litkovice	15	úsek 2.	
Litkovice u Knežmostu	402	18	2577	orná půda	165	škoda Auto, a.s.		AgroVation Knežm.	Knežmost	294 02	Nádražní	114	úsek 3.	
Litkovice u Knežmostu	402	1	580	orná půda	134	Horsch Estate, s.r.o.		AgroVation Knežm.	Mladá Boleslav	293 01	Václava Klemeta	869	úsek 3-4.	
Litkovice u Knežmostu	397	4	1781	orná půda	134	Horsch Estate, s.r.o.		AgroVation Knežm.	Knežmost	294 02	Nádražní	114	úsek 7.	
Litkovice u Knežmostu	397	5	1552	orná půda	179	TYRES Knežmost, s.r.o.		AgroVation Knežm.	Knežmost	294 02	Nádražní	114	úsek 7.	
Litkovice u Knežmostu	402	22	2681	orná půda	179	TYRES Knežmost, s.r.o.		AgroVation Knežm.	Knežmost	294 02	Nádražní	114	úsek 7.	
Litkovice u Knežmostu	402	23	1957	orná půda	69	Trakal		AgroVation Knežm.	Knežmost	294 02	Litkovice	27	úsek 7.	
Litkovice u Knežmostu	384	1	677	orná půda	69	Trakal		AgroVation Knežm.	Knežmost	294 02	Litkovice	27	úsek 7.	
Litkovice u Knežmostu	398	1	1385	orná půda	127	Horsch Estate, s.r.o.	1/5	AgroVation Knežm.	Knežmost	294 02	Litkovice	27	úsek 7.	
Litkovice u Knežmostu	398	1	1385	orná půda	127	Kolinská	1/5	AgroVation Knežm.	Knežmost	294 02	Litkovice	27	úsek 7.	
Litkovice u Knežmostu	398	1	1385	orná půda	127	Šebková	1/5	AgroVation Knežm.	Knežmost	294 02	Litkovice	27	úsek 7.	
Litkovice u Knežmostu	398	1	1385	orná půda	127	Volf	1/5	AgroVation Knežm.	Knežmost	294 02	Litkovice	27	úsek 7.	
Litkovice u Knežmostu	398	1	1385	orná půda	127	Volf	1/5	AgroVation Knežm.	Knežmost	294 02	Litkovice	27	úsek 7.	
Litkovice u Knežmostu	394	2	1439	orná půda	87	Najman	1/5	AgroVation Knežm.	Knežmost	294 02	Turnovská	1195	úsek 7.	
Litkovice u Knežmostu	391	1	1224	orná půda	87	Najman		AgroVation Knežm.	Knežmost	294 02	Litkovice	16	úsek 7-8.	
Litkovice u Knežmostu	521		6467	ostatek plochy	10001	Obec Knežmost		AgroVation Knežm.	Knežmost	294 02	Litkovice	16	úsek 8.	

SEZNAM POZEMKŮ K PĚTAPADNĚHU HOZNĚHU VYUŽITÍ SEDIMENTU

k.ú.	p.p.č., st.p.č., č. poz.	výměra	druh	využití	LV	Vlastník	Podíl	Uživatel	Adresa	PSČ	ulice	č.p.	č.o.	Poznámka
Litkovice u Knežmostu	458	17	273	ostatní plocha	179	TYRES Knežmost, s.r.o.	tit.	Ing. F. Hrabě	město Knežmost	294 02	Nádražní	114	úsek 4.	
Litkovice u Knežmostu	430	21	2971	br. trav. por.	179	TYRES Knežmost, s.r.o.		Ing. F. Hrabě	Knežmost	294 02	Nádražní	114	úsek 5.	
Litkovice u Knežmostu	459	21	1177	orná půda	179	TYRES Knežmost, s.r.o.		Ing. F. Hrabě	Knežmost	294 02	Nádražní	114	úsek 5.	
Litkovice u Knežmostu	455	17	1881	orná půda	179	TYRES Knežmost, s.r.o.		Ing. F. Hrabě	Knežmost	294 02	Nádražní	114	úsek 5.	
Litkovice u Knežmostu	455	21	8694	orná půda	179	TYRES Knežmost, s.r.o.		Ing. F. Hrabě	Knežmost	294 02	Nádražní	114	úsek 5-6.	
Litkovice u Knežmostu	520	832	832	orná půda	10001	Obec Knežmost		Ing. F. Hrabě	Knežmost	294 02	Nádražní	114	úsek 5-6.	
Litkovice u Knežmostu	459	9	4819	orná půda	15	FYTOSPOL, s.r.o.		Ing. F. Hrabě	Knežmost	294 02	Na Rynku	51	úsek 6.	
Litkovice u Knežmostu	459	10	5044	orná půda	75	Formáček	1/2	Ing. F. Hrabě	Knežmost	294 02	Obruby	29	úsek 6.	
Litkovice u Knežmostu	459	10	5044	orná půda	75	Palacuková	1/2	Ing. F. Hrabě	Knežmost	294 02	Malobratřice	35	úsek 6.	
Litkovice u Knežmostu	459	11	8916	orná půda	134	Horsch Estate, s.r.o.		Ing. F. Hrabě	Knežmost	294 02	Chlumín	21	úsek 6.	
Litkovice u Knežmostu	459	11	8916	orná půda	134	Horsch Estate, s.r.o.		Ing. F. Hrabě	Knežmost	294 02	Nádražní	114	úsek 6-7.	



## Informace o pozemku

Parcelní číslo:	<a href="#">415/36</a>
Obec:	<a href="#">Kněžmost [536041]</a>
Katastrální území:	<a href="#">Lítkovice u Kněžmostu [708771]</a>
Číslo LV:	<a href="#">134</a>
Výměra [m <sup>2</sup> ]:	2106
Typ parcely:	Parcela katastru nemovitostí
Mapový list:	KMD
Určení výměry:	Graficky nebo v digitalizované mapě
Druh pozemku:	orná půda



## Vlastníci, jiní oprávnění

Vlastnické právo	Podíl
Horsch Estate s.r.o., Nádražní 114, 29402 Kněžmost	

## Způsob ochrany nemovitosti

Název
zemědělský půdní fond

## Seznam BPEJ

BPEJ	Výměra
<a href="#">36200</a>	1863
<a href="#">36000</a>	243

## Omezení vlastnického práva

Typ
Zástavní právo smluvní

## Jiné zápisy

Typ
Změna číslování parcel

Řízení, v rámci kterých byl k nemovitosti zapsán cenový údaj

Nemovitost je v územním obvodu, kde státní správu katastru nemovitostí ČR vykonává [Katastrální úřad pro Středočeský kraj, Katastrální pracoviště Mladá Boleslav](#)

Zobrazené údaje mají informativní charakter. Platnost k 06.07.2016 09:00:00.

© 2004 - 2016 Český úřad zeměměřický a katastrální, Pod sídlištěm 1800/9, Kobylisy, 18211 Praha 8  
Podání určená katastrálním úřadům a pracovištím zasílejte přímo na jejich e-mail adresu.

Verze aplikace: 5.3.2 build 0



**Informace o pozemku**

Parcelní číslo:	<a href="#">415/37</a>
Obec:	<a href="#">Kněžmost [536041]</a>
Katastrální území:	<a href="#">Lítkovice u Kněžmostu [708771]</a>
Číslo LV:	54
Výměra [m <sup>2</sup> ]:	5260
Typ parcely:	Parcela katastru nemovitostí
Mapový list:	KMD
Určení výměry:	Graficky nebo v digitalizované mapě
Druh pozemku:	orná půda

**Vlastníci, jiní oprávnění**

Vlastnické právo	Podíl
Cidlinská Eva Ing., Nerudova 2230, 51101 Turnov	1/2
Cidlinský Miloš, Chlumín 18, 29402 Kněžmost	1/2

**Způsob ochrany nemovitosti**

Název  
zemědělský půdní fond

**Seznam BPEJ**

BPEJ	Výměra
<a href="#">36000</a>	270
<a href="#">36200</a>	4990

**Omezení vlastnického práva**

Nejsou evidována žádná omezení.

**Jiné zápisy**

Nejsou evidovány žádné jiné zápisy.

Řízení, v rámci kterých byl k nemovitosti zapsán cenový údaj

Nemovitost je v územním obvodu, kde státní správu katastru nemovitostí ČR vykonává [Katastrální úřad pro Středočeský kraj, Katastrální pracoviště Mladá Boleslav](#)

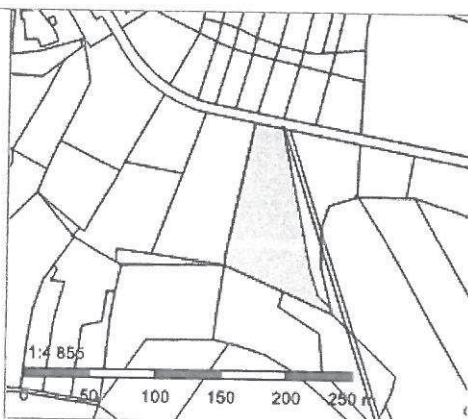
Zobrazené údaje mají informativní charakter. Platnost k 06.07.2016 09:00:00.





## Informace o pozemku

Parcelní číslo:	<a href="#">415/23</a>
Obec:	<a href="#">Kněžmost [536041]</a>
Katastrální území:	<a href="#">Lítkovice u Kněžmostu [708771]</a>
Číslo LV:	<a href="#">13</a>
Výměra [m <sup>2</sup> ]:	5783
Typ parcely:	Parcela katastru nemovitostí
Mapový list:	KMD
Určení výměry:	Graficky nebo v digitalizované mapě
Druh pozemku:	orná půda



## Vlastníci, jiní oprávnění

Vlastnické právo	Podíl
Mosiurczák Petr, Chlumín 10, 29402 Kněžmost	

## Způsob ochrany nemovitosti

Název
zemědělský půdní fond

## Seznam BPEJ

BPEJ	Výměra
<a href="#">36000</a>	345
<a href="#">36200</a>	5438

## Omezení vlastnického práva

Nejsou evidována žádná omezení.

## Jiné zápisy

Typ
Změna číslování parcel

Řízení, v rámci kterých byl k nemovitosti zapsán cenový údaj

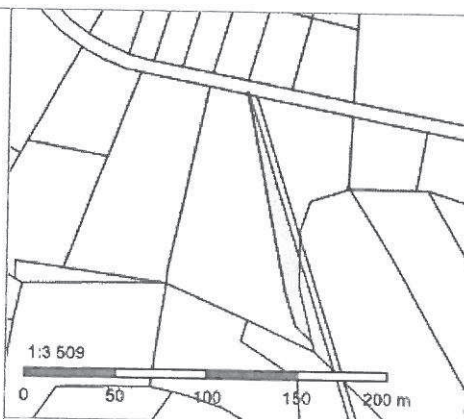
Nemovitost je v územním obvodu, kde státní správu katastru nemovitostí ČR vykonává [Katastrální úřad pro Středočeský kraj, Katastrální pracoviště Mladá Boleslav](#)

Zobrazené údaje mají informativní charakter. Platnost k 06.07.2016 09:00:00.



## Informace o pozemku

Parcelní číslo:	<a href="#">415/22</a>
Obec:	<a href="#">Kněžmost [536041]</a>
Katastrální území:	<a href="#">Lítkovice u Kněžmostu [708771]</a>
Číslo LV:	<a href="#">20</a>
Výměra [m <sup>2</sup> ]:	909
Typ parcely:	Parcela katastru nemovitostí
Mapový list:	KMD
Určení výměry:	Graficky nebo v digitalizované mapě
Druh pozemku:	orná půda



## Vlastníci, jiní oprávnění

Vlastnické právo	Podíl
Bartášková Marie, Lítkovice 15, 29402 Kněžmost	

## Způsob ochrany nemovitosti

Název	zemědělský půdní fond
-------	-----------------------

## Seznam BPEJ

BPEJ	Výměra
<a href="#">36000</a>	113
<a href="#">36200</a>	796

## Omezení vlastnického práva

Nejsou evidována žádná omezení.

## Jiné zápisy

Typ	Změna číslování parcel
-----	------------------------

Řízení, v rámci kterých byl k nemovitosti zapsán cenový údaj

Nemovitost je v územním obvodu, kde státní správu katastru nemovitostí ČR vykonává [Katastrální úřad pro Středočeský kraj, Katastrální pracoviště Mladá Boleslav](#)

Zobrazené údaje mají informativní charakter. Platnost k 06.07.2016 09:00:00.



## Informace o pozemku

Parcelní číslo:	<a href="#">402/29</a>	
Obec:	<a href="#">Kněžmost [536041]</a>	
Katastrální území:	<a href="#">Lítkovice u Kněžmostu [708771]</a>	
Číslo LV:	<a href="#">20</a>	
Výměra [m <sup>2</sup> ]:	2220	
Typ parcely:	Parcela katastru nemovitostí	
Mapový list:	KMD	
Určení výměry:	Graficky nebo v digitalizované mapě	
Druh pozemku:	orná půda	

## Vlastníci, jiní oprávnění

Vlastnické právo	Podíl
Bartášková Marie, Lítkovice 15, 29402 Kněžmost	

## Způsob ochrany nemovitosti

Název
zemědělský půdní fond

## Seznam BPEJ

BPEJ	Výměra
<a href="#">36200</a>	1415
<a href="#">36000</a>	805

## Omezení vlastnického práva

Nejsou evidována žádná omezení.

## Jiné zápisy

Typ
Změna číslování parcel

Řízení, v rámci kterých byl k nemovitosti zapsán cenový údaj

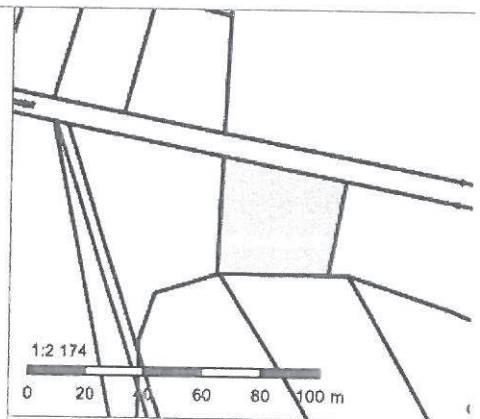
Nemovitost je v územním obvodu, kde státní správu katastru nemovitostí ČR vykonává [Katastrální úřad pro Středočeský kraj, Katastrální pracoviště Mladá Boleslav](#)

Zobrazené údaje mají informativní charakter. Platnost k 06.07.2016 09:00:00.



## Informace o pozemku

Parcelní číslo:	402/35
Obec:	Kněžmost [536041]
Katastrální území:	Litkovice u Kněžmostu [708771]
Číslo LV:	222
Výměra [m <sup>2</sup> ]:	1430
Typ parcely:	Parcela katastru nemovitostí
Mapový list:	KMD
Určení výměry:	Graficky nebo v digitalizované mapě
Druh pozemku:	orná půda



## Vlastníci, jiní oprávnění

Vlastnické právo	Podíl
TYRES Grundstücks s.r.o., Nádražní 114, 29402 Kněžmost	

## Způsob ochrany nemovitosti

Název	zemědělský půdní fond
-------	-----------------------

## Seznam BPEJ

BPEJ	Výměra
36000	463
36200	967

## Omezení vlastnického práva

Typ	Zástavní právo smluvní
-----	------------------------

## Jiné zápisy

Nejsou evidovány žádné jiné zápisy.

Řízení, v rámci kterých byl k nemovitosti zapsán cenový údaj

Nemovitost je v územním obvodu, kde státní správu katastru nemovitostí ČR vykonává [Katastrální úřad pro Středočeský kraj, Katastrální pracoviště Mladá Boleslav](#)

Zobrazené údaje mají informativní charakter. Platnost k 06.07.2016 09:00:00.





## Informace o pozemku

Parcelní číslo:	<a href="#">402/34</a>	
Obec:	<a href="#">Kněžmost [536041]</a>	
Katastrální území:	<a href="#">Lítkovice u Kněžmostu [708771]</a>	
Číslo LV:	<a href="#">222</a>	
Výměra [m <sup>2</sup> ]:	3465	
Typ parcely:	Parcela katastru nemovitostí	
Mapový list:	KMD	
Určení výměry:	Graficky nebo v digitalizované mapě	
Druh pozemku:	orná půda	

## Vlastníci, jiní oprávnění

Vlastnické právo	Podíl
TYRES Grundstücks s.r.o., Nádražní 114, 29402 Kněžmost	

## Způsob ochrany nemovitosti

Název	zemědělský půdní fond
-------	-----------------------

## Seznam BPEJ

BPEJ	Výměra
<a href="#">36200</a>	1916
<a href="#">36000</a>	1549

## Omezení vlastnického práva

Typ	Zástavní právo smluvní
-----	------------------------

## Jiné zápisy

Nejsou evidovány žádné jiné zápisy.

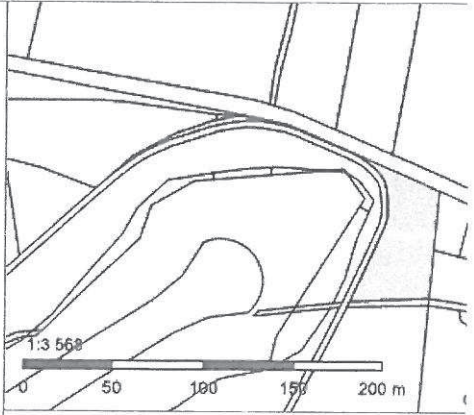
Řízení, v rámci kterých byl k nemovitosti zapsán cenový údaj

Nemovitost je v územním obvodu, kde státní správu katastru nemovitostí ČR vykonává [Katastrální úřad pro Středočeský kraj, Katastrální pracoviště Mladá Boleslav](#)

Zobrazené údaje mají informativní charakter. Platnost k 06.07.2016 09:00:00.



## Informace o pozemku

Parcelní číslo:	<a href="#">402/18</a>	
Obec:	<a href="#">Kněžmost [536041]</a>	
Katastrální území:	<a href="#">Lítkovice u Kněžmostu [708771]</a>	
Číslo LV:	<a href="#">165</a>	
Výměra [m <sup>2</sup> ]:	2577	
Typ parcely:	Parcela katastru nemovitostí	
Mapový list:	KMD	
Určení výměry:	Graficky nebo v digitalizované mapě	
Druh pozemku:	orná půda	

## Vlastníci, jiní oprávnění

Vlastnické právo	Podíl
ŠKODA AUTO a.s., tř. Václava Klementa 869, Mladá Boleslav II, 29301 Mladá Boleslav	

## Způsob ochrany nemovitosti

Název
zemědělský půdní fond

## Seznam BPEJ

BPEJ	Výměra
<a href="#">36200</a>	1212
<a href="#">36000</a>	1365

## Omezení vlastnického práva

Nejsou evidována žádná omezení.

## Jiné zápisy

Nejsou evidovány žádné jiné zápisy.

Řízení, v rámci kterých byl k nemovitosti zapsán cenový údaj

Nemovitost je v územním obvodu, kde státní správu katastru nemovitostí ČR vykonává [Katastrální úřad pro Středočeský kraj, Katastrální pracoviště Mladá Boleslav](#)

Zobrazené údaje mají informativní charakter. Platnost k 06.07.2016 09:00:00.



## Informace o pozemku

Parcelní číslo:	<a href="#">402/1</a>
Obec:	<a href="#">Kněžmost [536041]</a>
Katastrální území:	<a href="#">Lítkovice u Kněžmostu [708771]</a>
Číslo LV:	<a href="#">134</a>
Výměra [m <sup>2</sup> ]:	580
Typ parcely:	Parcela katastru nemovitostí
Mapový list:	KMD
Určení výměry:	Graficky nebo v digitalizované mapě
Druh pozemku:	orná půda



## Vlastníci, jiní oprávnění

Vlastnické právo	Podíl
Horsch Estate s.r.o., Nádražní 114, 29402 Kněžmost	

## Způsob ochrany nemovitosti

Název
zemědělský půdní fond

## Seznam BPEJ

BPEJ	Výměra
<a href="#">36200</a>	580

## Omezení vlastnického práva

Typ
Zástavní právo smluvní

## Jiné zápisy

Typ
Změna číslování parcel

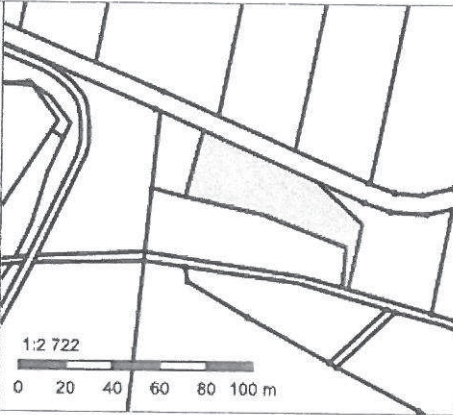
Řízení, v rámci kterých byl k nemovitosti zapsán cenový údaj

Nemovitost je v územním obvodu, kde státní správu katastru nemovitostí ČR vykonává [Katastrální úřad pro Středočeský kraj, Katastrální pracoviště Mladá Boleslav](#)

Zobrazené údaje mají informativní charakter. Platnost k 06.07.2016 09:00:00.



## Informace o pozemku

Parcelní číslo:	<a href="#">397/4</a>	
Obec:	<a href="#">Kněžmost [536041]</a>	
Katastrální území:	<a href="#">Lítkovice u Kněžmostu [708771]</a>	
Číslo LV:	<a href="#">134</a>	
Výměra [m <sup>2</sup> ]:	1781	
Typ parcely:	Parcela katastru nemovitostí	
Mapový list:	KMD	
Určení výměry:	Graficky nebo v digitalizované mapě	
Druh pozemku:	orná půda	

## Vlastníci, jiní oprávnění

Vlastnické právo	Podíl
Horsch Estate s.r.o., Nádražní 114, 29402 Kněžmost	

## Způsob ochrany nemovitosti

Název
zemědělský půdní fond

## Seznam BPEJ

BPEJ	Výměra
<a href="#">36000</a>	49
<a href="#">36200</a>	1732

## Omezení vlastnického práva

Typ
Zástavní právo smluvní

## Jiné zápisy

Nejsou evidovány žádné jiné zápisy.

Řízení, v rámci kterých byl k nemovitosti zapsán cenový údaj

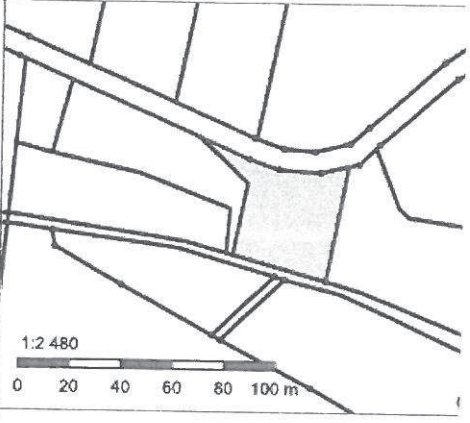
Nemovitost je v územním obvodu, kde státní správu katastru nemovitostí ČR vykonává [Katastrální úřad pro Středočeský kraj, Katastrální pracoviště Mladá Boleslav](#)

Zobrazené údaje mají informativní charakter. Platnost k 06.07.2016 09:00:00.





## Informace o pozemku

Parcelní číslo:	<a href="#">397/5</a>	
Obec:	<a href="#">Kněžmost [536041]</a>	
Katastrální území:	<a href="#">Lítkovice u Kněžmostu [708771]</a>	
Číslo LV:	<a href="#">222</a>	
Výměra [m <sup>2</sup> ]:	1552	
Typ parcely:	Parcela katastru nemovitostí	
Mapový list:	KMD	
Určení výměry:	Graficky nebo v digitalizované mapě	
Druh pozemku:	orná půda	

## Vlastníci, jiní oprávnění

Vlastnické právo	Podíl
TYRES Grundstücks s.r.o., Nádražní 114, 29402 Kněžmost	

## Způsob ochrany nemovitosti

Název
zemědělský půdní fond

## Seznam BPEJ

BPEJ	Výměra
<a href="#">36000</a>	73
<a href="#">36200</a>	1479

## Omezení vlastnického práva

Typ
Zástavní právo smluvní

## Jiné zápisy

Nejsou evidovány žádné jiné zápisy.

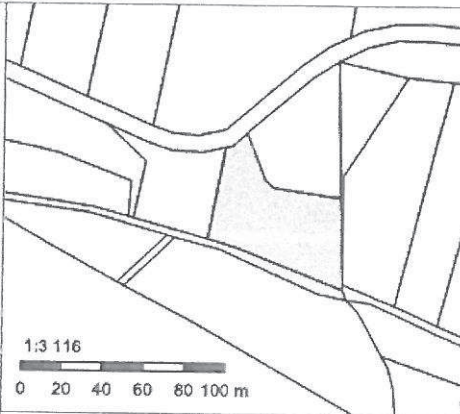
Řízení, v rámci kterých byl k nemovitosti zapsán cenový údaj

Nemovitost je v územním obvodu, kde státní správu katastru nemovitostí ČR vykonává [Katastrální úřad pro Středočeský kraj, Katastrální pracoviště Mladá Boleslav](#)

Zobrazené údaje mají informativní charakter. Platnost k 06.07.2016 09:00:00.



## Informace o pozemku

Parcelní číslo:	<a href="#">402/22</a>	
Obec:	<a href="#">Kněžmost [536041]</a>	
Katastrální území:	<a href="#">Lítkovice u Kněžmostu [708771]</a>	
Číslo LV:	<a href="#">69</a>	
Výměra [m <sup>2</sup> ]:	2681	
Typ parcely:	Parcela katastru nemovitostí	
Mapový list:	KMD	
Určení výměry:	Graficky nebo v digitalizované mapě	
Druh pozemku:	orná půda	

## Vlastníci, jiní oprávnění

Vlastnické právo	Podíl
Trkal Roman, Lítkovice 27, 29402 Kněžmost	

## Způsob ochrany nemovitosti

Název
zemědělský půdní fond

## Seznam BPEJ

BPEJ	Výměra
<a href="#">36200</a>	2656
<a href="#">36000</a>	25

## Omezení vlastnického práva

Nejsou evidována žádná omezení.

## Jiné zápisy

Typ
Změna číslování parcel

Řízení, v rámci kterých byl k nemovitosti zapsán cenový údaj

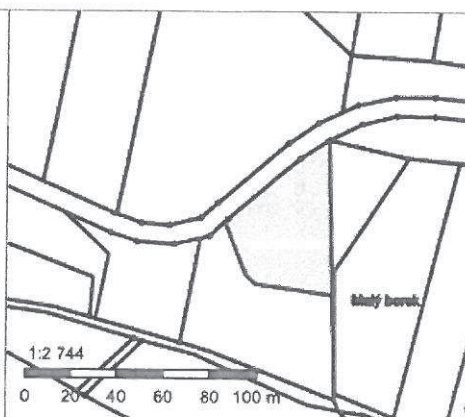
Nemovitost je v územním obvodu, kde státní správu katastru nemovitostí ČR vykonává [Katastrální úřad pro Středočeský kraj, Katastrální pracoviště Mladá Boleslav](#)

Zobrazené údaje mají informativní charakter. Platnost k 06.07.2016 09:00:00.



## Informace o pozemku

Parcelní číslo:	<a href="#">402/23</a>
Obec:	<a href="#">Kněžmost [536041]</a>
Katastrální území:	<a href="#">Lítkovice u Kněžmostu [708771]</a>
Číslo LV:	<a href="#">69</a>
Výměra [m <sup>2</sup> ]:	1957
Typ parcely:	Parcela katastru nemovitostí
Mapový list:	KMD
Určení výměry:	Graficky nebo v digitalizované mapě
Druh pozemku:	orná půda



## Vlastníci, jiní oprávnění

Vlastnické právo	Podíl
Trakal Roman, Lítkovice 27, 29402 Kněžmost	

## Způsob ochrany nemovitosti

Název
zemědělský půdní fond

## Seznam BPEJ

BPEJ	Výměra
<a href="#">36000</a>	153
<a href="#">36200</a>	1804

## Omezení vlastnického práva

Nejsou evidována žádná omezení.

## Jiné zápisy

Typ
Změna číslování parcel

Řízení, v rámci kterých byl k nemovitosti zapsán cenový údaj

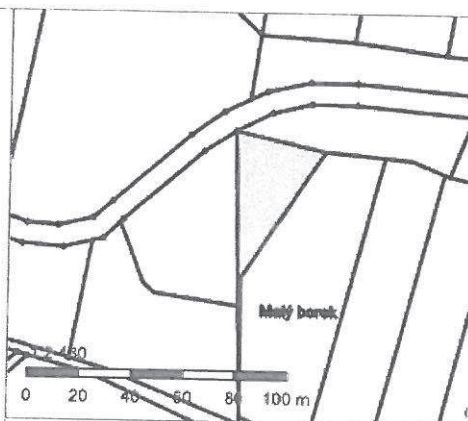
Nemovitost je v územním obvodu, kde státní správu katastru nemovitostí ČR vykonává [Katastrální úřad pro Středočeský kraj, Katastrální pracoviště Mladá Boleslav](#)

Zobrazené údaje mají informativní charakter. Platnost k 06.07.2016 09:00:00.



## Informace o pozemku

Parcelní číslo:	<a href="#">384/1</a>
Obec:	<a href="#">Kněžmost [536041]</a>
Katastrální území:	<a href="#">Lítkovice u Kněžmostu [708771]</a>
Číslo LV:	<a href="#">69</a>
Výměra [m <sup>2</sup> ]:	974
Typ parcely:	Parcela katastru nemovitostí
Mapový list:	KMD
Určení výměry:	Graficky nebo v digitalizované mapě
Druh pozemku:	orná půda



## Vlastníci, jiní oprávnění

Vlastnické právo	Podíl
Trakal Roman, Lítkovice 27, 29402 Kněžmost	

## Způsob ochrany nemovitosti

Název	zemědělský půdní fond
-------	-----------------------

## Seznam BPEJ

BPEJ	Výměra
<a href="#">36000</a>	3
<a href="#">36200</a>	971

## Omezení vlastnického práva

Nejsou evidována žádná omezení.

## Jiné zápisy

Typ	Změna číslování parcel
-----	------------------------

Řízení, v rámci kterých byl k nemovitosti zapsán cenový údaj

Nemovitost je v územním obvodu, kde státní správu katastru nemovitostí ČR vykonává [Katastrální úřad pro Středočeský kraj, Katastrální pracoviště Mladá Boleslav](#)

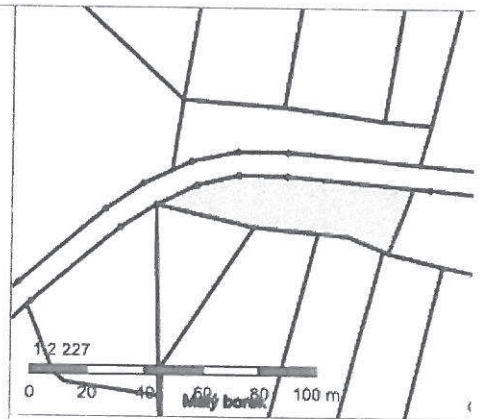
Zobrazené údaje mají informativní charakter. Platnost k 06.07.2016 09:00:00.





## Informace o pozemku

Parcelní číslo:	<a href="#">398/1</a>
Obec:	<a href="#">Kněžmost [536041]</a>
Katastrální území:	<a href="#">Lítkovice u Kněžmostu [708771]</a>
Číslo LV:	<a href="#">127</a>
Výměra [m <sup>2</sup> ]:	1385
Typ parcely:	Parcela katastru nemovitostí
Mapový list:	KMD
Určení výměry:	Graficky nebo v digitalizované mapě
Druh pozemku:	orná půda



## Vlastníci, jiní oprávnění

Vlastnické právo	Podíl
Horsch Estate s.r.o., Nádražní 114, 29402 Kněžmost	1/5
Kolínská Jaroslava, Káranská 128, 25089 Lázně Toušeň	1/5
Šebková Marie, Lítkovice 3, 29402 Kněžmost	1/5
Volf Josef, Poříčská 1135, 29501 Mnichovo Hradiště	1/5
Volf Ladislav, Turnovská 1195, 29501 Mnichovo Hradiště	1/5

## Způsob ochrany nemovitosti

Název
zemědělský půdní fond

## Seznam BPEJ

BPEJ	Výměra
<a href="#">36200</a>	130
<a href="#">36000</a>	1255

## Omezení vlastnického práva

Typ
Zástavní právo smluvní

## Jiné zápisy

Nejsou evidovány žádné jiné zápisy.

Řízení, v rámci kterých byl k nemovitosti zapsán cenový údaj

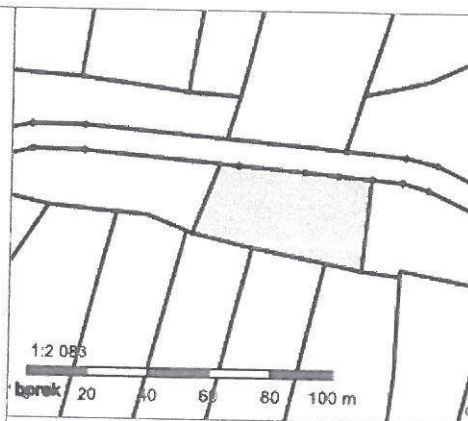
Nemovitost je v územním obvodu, kde státní správu katastru nemovitostí ČR vykonává [Katastrální úřad pro Středočeský kraj, Katastrální pracoviště Mladá Boleslav](#)

Zobrazené údaje mají informativní charakter. Platnost k 06.07.2016 09:00:00.



## Informace o pozemku

Parcelní číslo:	<a href="#">394/2</a>
Obec:	<a href="#">Kněžmost [536041]</a>
Katastrální území:	<a href="#">Lítkovice u Kněžmostu [708771]</a>
Číslo LV:	<a href="#">87</a>
Výměra [m <sup>2</sup> ]:	1439
Typ parcely:	Parcela katastru nemovitostí
Mapový list:	KMD
Určení výměry:	Graficky nebo v digitalizované mapě
Druh pozemku:	orná půda



## Vlastníci, jiní oprávnění

Vlastnické právo	Podíl
Najman Josef, Lítkovice 16, 29402 Kněžmost	

## Způsob ochrany nemovitosti

Název
zemědělský půdní fond

## Seznam BPEJ

BPEJ	Výměra
<a href="#">36000</a>	1439

## Omezení vlastnického práva

Nejsou evidována žádná omezení.

## Jiné zápisy

Nejsou evidovány žádné jiné zápisy.

Řízení, v rámci kterých byl k nemovitosti zapsán cenový údaj

Nemovitost je v územním obvodu, kde státní správu katastru nemovitostí ČR vykonává [Katastrální úřad pro Středočeský kraj, Katastrální pracoviště Mladá Boleslav](#)

Zobrazené údaje mají informativní charakter. Platnost k 06.07.2016 09:00:00.

© 2004 - 2016 [Český úřad zeměměřický a katastrální](#), Pod sídlištěm 1800/9, Kobylisy, 18211 Praha 8  
Podání určená katastrálními úřadům a pracovištím zasílejte přímo na jejich e-mail adresu.

Verze aplikace: 5.3.2 build 0



## Informace o pozemku

Parcelní číslo:	<a href="#">391</a>
Obec:	<a href="#">Kněžmost [536041]</a>
Katastrální území:	<a href="#">Lítkovice u Kněžmostu [708771]</a>
Číslo LV:	<a href="#">87</a>
Výměra [m <sup>2</sup> ]:	1224
Typ parcely:	Parcela katastru nemovitostí
Mapový list:	KMD
Určení výměry:	Graficky nebo v digitalizované mapě
Druh pozemku:	orná půda



## Vlastníci, jiní oprávnění

Vlastnické právo	Podíl
Najman Josef, Lítkovice 16, 29402 Kněžmost	

## Způsob ochrany nemovitosti

Název
zemědělský půdní fond

## Seznam BPEJ

BPEJ	Výměra
<a href="#">36000</a>	1224

## Omezení vlastnického práva

Nejsou evidována žádná omezení.

## Jiné zápisy

Nejsou evidovány žádné jiné zápisy.

Řízení, v rámci kterých byl k nemovitosti zapsán cenový údaj

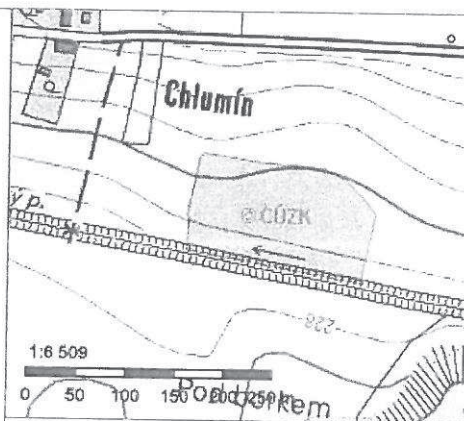
Nemovitost je v územním obvodu, kde státní správu katastru nemovitostí ČR vykonává [Katastrální úřad pro Středočeský kraj, Katastrální pracoviště Mladá Boleslav](#)

Zobrazené údaje mají informativní charakter. Platnost k 06.07.2016 09:00:00.



## Informace o pozemku

Parcelní číslo:	455/1
Obec:	Kněžmost [536041]
Katastrální území:	Litkovice u Kněžmostu [708771]
Číslo LV:	222
Výměra [m <sup>2</sup> ]:	18811
Typ parcely:	Parcela katastru nemovitostí
Mapový list:	KMD
Určení výměry:	Graficky nebo v digitalizované mapě
Druh pozemku:	orná půda



## Vlastníci, jiní oprávnění

Vlastnické právo	Podíl
TYRES Grundstücks s.r.o., Nádražní 114, 29402 Kněžmost	

## Způsob ochrany nemovitosti

Název
zemědělský půdní fond

## Seznam BPEJ

BPEJ	Výměra
35301	5150
36000	13661

## Omezení vlastnického práva

Typ
Zástavní právo smluvní

## Jiné zápisy

Nejsou evidovány žádné jiné zápisy.

Řízení, v rámci kterých byl k nemovitosti zapsán cenový údaj

Nemovitost je v územním obvodu, kde státní správu katastru nemovitostí ČR vykonává [Katastrální úřad pro Středočeský kraj, Katastrální pracoviště Mladá Boleslav](#)

Zobrazené údaje mají informativní charakter. Platnost k 06.07.2016 11:00:00.

© 2004 - 2016 Český úřad zeměměřický a katastrální, Pod sídlištěm 1800/9, Kobylisy, 18211 Praha 8  
Podání určená katastrálními úřady a pracovišti zasílejte přímo na jejich e-mail adresu.

Verze aplikace: 5.3.2 build 0





## Informace o pozemku

Parcelní číslo:	455/2
Obec:	Kněžmost [536041]
Katastrální území:	Litkovice u Kněžmostu [708771]
Číslo LV:	222
Výměra [m <sup>2</sup> ]:	8694
Typ parcely:	Parcela katastru nemovitostí
Mapový list:	KMD
Určení výměry:	Graficky nebo v digitalizované mapě
Druh pozemku:	orná půda



## Vlastníci, jiní oprávnění

Vlastnické právo	Podíl
TYRES Grundstücks s.r.o., Nádražní 114, 29402 Kněžmost	

## Způsob ochrany nemovitosti

Název
zemědělský půdní fond

## Seznam BPEJ

BPEJ	Výměra
36000	8479
35301	215

## Omezení vlastnického práva

Typ
Věcné břemeno chůze a jízdy
Zástavní právo smluvní

## Jiné zápisy

Nejsou evidovány žádné jiné zápisy.

Řízení, v rámci kterých byl k nemovitosti zapsán cenový údaj

Nemovitost je v územním obvodu, kde státní správu katastru nemovitostí ČR vykonává [Katastrální úřad pro Středočeský kraj, Katastrální pracoviště Mladá Boleslav](#)

Zobrazené údaje mají informativní charakter. Platnost k 06.07.2016 11:00:00.

© 2004 - 2016 Český úřad zeměměřický a katastrální, Pod sídlištěm 1800/9, Kobylisy, 18211 Praha 8  
Podání určená katastrálními úřady a pracovišti zasílejte přímo na jejich e-mail adresu.

Verze aplikace: 5.3.2 build 0



Příloha č. 2 návrhu SOD:

Koprnický potok, IDVT 10182327, Chlumín, oprava koryta v ř.km 1,800–3,000

Údaje o nakládání s vytěženými sedimenty a jejich uložení

**Uchazeč hodlá využít sedimenty na zemědělském půdním fondu**

V případě získání zakázky dodavatel použije sedimenty v souladu se zákonem č. 185/2001 Sb., o odpadech, v platném znění, vyhláškou č. 257/2009 Sb., o použití sedimentu na zemědělské půdě a zákonem č. 156/1998 Sb., o hnojivech, dle projektové dokumentace, v souladu se souhlasem MÚ Mnichovo Hradiště, OVŽP, s provedením udržovacích prací, ze dne 4.5.2016.

Dodavatel projedná uložení sedimentů na zemědělské půdě s příslušným orgánem ochrany ZPF v Mnichově Hradišti.

Po dokončení prací dodavatel zpracuje evidenční list o použití sedimentu na zemědělské půdě a předá jej orgánu na ochranu ZPF, objednateli a zemědělskému podnikateli.

V Hradci Králové 20. června 2016

Ing. Vladimír Pražák  
jednatel

**POPR** spol. s r.o. ④  
Stavební 1148  
500 03 Hradec Králové  
IČ: 46509283 DIČ: CZ46509283

Zemědělský podnikatel, Agrovation Kněžmost, k.s., dává tímto dodavateli P O P R spol. s r.o. předběžný souhlas s využitím sedimentů v množství max. 1280 m<sup>3</sup> na zemědělském půdním fondu v rámci svého hospodaření, dle budoucího rozhodnutí orgánu na ochranu ZPF.

Za Agrovation Kněžmost, k.s.

AgroVation Kněžmost k. s.  
Nádražní 114, 294 02 Kněžmost  
Tel.: +420 326 784 200  
+420 326 784 230  
IČO: 24313246 DIČ: CZ24313246

V ..... dne 20.6.2016

Ing. Gutu J.





**Povodí Labe, státní podnik**  
**Víta Nejedlého 951, 500 03 Hradec Králové**

TELEFON 495 085 747  
 FAX 495 407 452  
 E-MAIL kral@pila.cz  
 IC 70950005  
 DIČ CZ70980005  
 Bankovní spojení ČSOB Hradec Králové  
 IČU 103944702/0300  
 CZ2610000003000103914702  
 Obchodní rejstřík spis. zn. A 9473 vedená  
 u Krajského soudu v HK

Povodí Labe, státní podnik  
 Závod Jablonec nad Nisou  
 Želivského 5  
 466 05 Jablonec nad Nisou  
 - 8 - 01 - 2016  
 PŘÍJMA

VÁŠ DOPIS Č. J. / ZE DNE  
 VHLHK/16/

VÝRIZUJELINKA  
 KralS/747

HRADEC KRÁLOVÉ  
 6.1.2016

**Věc: Hodnocení vzorku říčního sedimentu a vodního výluhu**

Na základě předložených výsledků rozboru sedimentu a jeho výluhu odebraného dne 25.11.2015 v lokalitě **Koprnický potok – Litkoviče: úsek ř.km 3,0 – 4,8** (vzorky číslo 15519 a 15520) hodnotíme obsah vybraných ukazatelů takto:

Při porovnání výsledků s přílohou č. 1 vyhlášky č. 257/2009 Sb. o používání sedimentů na zemědělské půdě; lze konstatovat, že všechny ukazatele splňují limitní hodnoty rizikových prvků a látek v sedimentu. Pro žádný ukazatel nejsou překročeny limitní hodnoty rizikových prvků a rizikových látek v půdě, na kterou má být sediment použit (příl. 3 – pro běžné půdy).

Při hodnocení výsledků podle vyhlášky č. 294/2005 Sb. lze konstatovat, že pro žádný uvedený ukazatel nejsou překročeny nejvyšší přípustné koncentrace škodlivin pro odpady, které nesmějí být ukládány na skládky skupiny S – inertní odpad (tab. 4.1). Nejvyšší přípustné koncentrace škodlivin v sušíně odpadů využívaných na povrchu terénu (tab. 10.1) jsou překročeny v ukazateli arsen.

Při hodnocení výsledků rozboru výluhu dle metodiky z vyhlášky č. 294/2005 Sb. lze konstatovat, že sediment odpovídá třídě vyluhovatelnosti I.

**Závěr**

Jedná se o sediment s přirozeným obsahem sledovaných ukazatelů.

Nejvyšší přípustná koncentrace škodlivin pro odpady využívané na povrchu terénu podle vyhlášky č.294/2005 Sb. je překročena. Jsou splněny požadavky přílohy č. 1 a č. 3 (pro běžné půdy) vyhlášky č. 257/2009 Sb., o používání sedimentů na zemědělské půdě.

Použití tohoto sedimentu na zemědělskou půdu je možné, neboť jsou splněny uvedené požadavky.

Sediment splňuje podmínky pro přijetí na skládku skupiny S – inertní odpad.

Na základě výsledků laboratorních rozborů uvedených v Protokolu o zkoušce č. 5837/15 a Protokolu o zkoušce č. 5910/15 doporučujeme zařadit tento sediment jako odpad dle Katalogu odpadů (Vyhláška MŽP č. 381/2001 v platném znění) takto:

Katalogové číslo odpadu	Kategorie odpadu	Název odpadu
17 05 04	O	Zemina a kamení neuvedené pod číslem 17 05 03

Z hlediska vyluhovatelnosti dle metodiky z vyhlášky č.294/2005 Sb. odpovídá sediment třídě vyluhovatelnosti I.

Povodí Labe,  
 Víta Nejedlého 951,  
 500 03 HRADEC KRÁLOVÉ

Ing. Jiří Medek  
 vedoucí odboru  
 vodohospodářských laboratoří



**POVODÍ LABE, státní podnik**  
odbor vodohospodářských laboratorí  
Vřta Nejedlého 951, 500 03 HRADEC KRÁLOVÉ, DIC CZ70890005  
tel: 495 088 737 fax: 495 088 742



Zadavatel rozboru:  
ICO: 70890005  
DIČ: CZ70890005  
obj. č.:

**Povodí Labe, státní podnik, závod Jablonec nad Nisou**  
Želivského 5  
JABLONEC NAD NISOU  
466 05

**PROTOKOL O ZKOUŠCE č.5910/15**  
Ze dne: 18.12.2015 strana/počet stran: 1/4

Laboratorní číslo: 5910/15  
Laboratorní číslo pro jednorázovou výměnu 9 10 2016 s neomezenou platností.  
Bez písemného souhlasu Zkušební laboratorie se nesmí protokol reprodukovat jinak než celý.  
Výsledky rozborů se týkají pouze předmetu analýzy a neobrazují jiné dokumenty.

Č.vzor/ku: Místo odběru: Materiál: Hloubka (m):  
15519 KOPRNICKÝ POTOK, litkovic pevný vzorek

Č.vzor/ku: Zahřívání odběru: Ukončení odběru: Odebral: Typ odběru: Existování: Zahřívání analýzy: Ukončení analýzy:  
15519 25.11.15 6:00 Klobouček Tomáš sediment VSOI 26.11.15 26.11.15 17.12.15

Č.vzor/ku: Označení vzorku: 15519 odběrušek č. km 3,0 - 1,8

Č.vzor/ku: Poznámka ke vzorku: 15519 e-mail z 13.11.2015 (Ing. Jan Kurka)

Výsledky jsou uváděny ve 100% srovnání

Ukazatel	Jednotka	Č.vy. 15519
sušná h		28,99
TOC	mg/kg	92,600
FOX	mg/kg	<0,2
Zn	mg/kg	88
Ni	mg/kg	30,0
Pb	mg/kg	30,0
As	mg/kg	20,0
Cu	mg/kg	23,0
Hg	mg/kg	0,1
Mn	mg/kg	0,2
Cd	mg/kg	64,0
V	mg/kg	50,0
Cr	mg/kg	7,0
Co	mg/kg	118
Ba	mg/kg	1,1
Be	mg/kg	<20
benzen	mg/kg	<30
toluen	mg/kg	<20
xyleny	mg/kg	<20
1,4-X	mg/kg	<20
1,2-X	mg/kg	<20
EIB	mg/kg	8
naftalen	mg/kg	<1
PCB suma 7	mg/kg	<1
PCB 28	mg/kg	<1
PCB 52	mg/kg	<1
PCB 101	mg/kg	<1
PCB 118	mg/kg	<1



**POVODÍ LABE, státní podnik**  
odbor vodohospodářských laboratorí  
Vřta Nejedlého 951, 500 03 HRADEC KRÁLOVÉ, DIC CZ70890005  
tel: 495 088 737 fax: 495 088 742



Zadavatel rozboru:  
ICO: 70890005  
DIČ: CZ70890005  
obj. č.:

**Povodí Labe, státní podnik, závod Jablonec nad Nisou**  
Želivského 5  
JABLONEC NAD NISOU  
466 05

**PROTOKOL O ZKOUŠCE č.5910/15**  
Ze dne: 18.12.2015 strana/počet stran: 2/4

Ukazatel	Jednotka	Č.vy. 15519
PCB 118	mg/kg	<1
PCB 153	mg/kg	<1
PCB 180	mg/kg	<1
p,p-DDE	mg/kg	<3
p,p-DDF	mg/kg	4
p,p-DDD	mg/kg	<3
p,p-DDD	mg/kg	<3
p,p-DDT	mg/kg	<3
p,p-DDT	mg/kg	<1
PAH-12	mg/kg	42
fenanthren	mg/kg	19
anthracen	mg/kg	<3
fluoranthen	mg/kg	5
pyren	mg/kg	<5
ben(a)antr	mg/kg	<5
chrysen	mg/kg	<5
b(b)flu	mg/kg	5
b(k)flu	mg/kg	<5
br(a)pyren	mg/kg	5
bghi)per	mg/kg	<5
in(c,d)pyr	mg/kg	<5
C10-C40	mg/kg	<100
BTEX	mg/kg	0
Suma DDT	mg/kg	4

Ukazatel rozboru je rozšířený o další prvky, které byly vyšetřeny, ale nejsou kvantifikovány výsledky rozboru (rozboru) ve 100% srovnání s referenční hodnotou 0,1%.

Ukazatel	SPP	Metoda	Akreditace	Nejistota
TOC	AS 01 B	stanovení TOC - ČSN EN 12118	A	15%
sušná h	AZ 14 B	stanovení sušiny v pevných látkách gravimetricky - ČSN EN 12898, ČSN EN 12899	A	10%
EOX	SUBD	stanovení EOX v pevných látkách gravimetricky - ČSN EN 12898, ČSN EN 12899	SA	30%
Hg	AK 05 B	stanovení Hg v pevných látkách - ČSN 73:240	A	20%
Cd	AK 10 B	stanovení Cd v pevných látkách - ČSN EN ISO 11536	A	20%
As	AK 10 B	stanovení As v pevných látkách - ČSN EN ISO 11536	A	35%
Pb	AK 10 B	stanovení Pb v pevných látkách - ČSN EN ISO 11536	A	20%
Zn	AK 12 B	stanovení Zn v pevných látkách - ČSN EN ISO 11536	A	20%
V	AK 12 B	stanovení V v pevných látkách - ČSN EN ISO 11536	A	20%
Ba	AK 12 B	stanovení Ba v pevných látkách - ČSN EN ISO 11536	A	20%
Ni	AK 12 B	stanovení Ni v pevných látkách - ČSN EN ISO 11536	A	20%
Ba	AK 12 B	stanovení Ba v pevných látkách - ČSN EN ISO 11536	A	20%
Cr	AK 12 B	stanovení Cr v pevných látkách - ČSN EN ISO 11536	A	20%
Co	AK 12 B	stanovení Co v pevných látkách - ČSN EN ISO 11536	A	20%
1,2-X	AO 02 B	stanovení 1,2-X v pevných látkách - ČSN EN ISO 11536	A	30%
benzen	AO 02 B	stanovení benzen v pevných látkách - ČSN EN ISO 11536	A	30%
xyleny	AO 02 B	stanovení xyleny v pevných látkách - ČSN EN ISO 11536	A	30%
toluen	AO 02 B	stanovení toluen v pevných látkách - ČSN EN ISO 11536	A	30%
EIB	AO 02 B	stanovení EIB v pevných látkách - ČSN EN ISO 11536	A	30%
BTEX	AO 02 B	stanovení BTEX v pevných látkách - ČSN EN ISO 11536	A	30%



**POVODÍ LABE, státní podnik**  
odbor vodohospodářských laboratorí  
Vita Nejedlého 951, 500 03 HRADEC KRÁLOVÉ, DIČ: CZ70890005  
tel: 495 981 777 fax: 495 088 742



Zadavatel rozboru:  
ICO: 70890005  
DIČ: CZ70890005  
obj. č.:

**Povodí Labe, státní podnik, závod Jablonec nad Nisou**  
Želivského 5  
JABLONEC NAD NISOU  
466 05



Zadavatel rozboru:  
ICO: 70890005  
DIČ: CZ70890005  
obj. č.:

**POVODÍ LABE, státní podnik**  
odbor vodohospodářských laboratorí  
Vita Nejedlého 951, 500 03 HRADEC KRÁLOVÉ, DIČ: CZ70890005  
tel: 495 981 777 fax: 495 088 742



**Povodí Labe, státní podnik, závod Jablonec nad Nisou**  
Želivského 5  
JABLONEC NAD NISOU  
466 05

**PROTOKOL O ZKOUŠCE č.5910/15**  
Ze dne: 18.12.2015 strana/počet stran: 3/4

**PROTOKOL O ZKOUŠCE č.5910/15**  
Ze dne: 18.12.2015 strana/počet stran: 4/4

**Povodí Labe,**  
státní podnik  
Vita Nejedlého 951  
500 03 HRADEC KRÁLOVÉ  
(14) 495 981 777  
Ing. Hana Dušková  
vedoucí oddělení  
chemických laboratorí

Ukazatel	SPP	Metoda	Akreditace	Nejistota
1.-4.-X	A002B	obecný - klasický optický měřič MS-D - EPA 820 - INV 1137C	A	30%
biaplyren	A005B	obecný HPLC HPLC TD - INV 58055, EPA 830	A	30%
fluoranthren	A005B	obecný HPLC HPLC TD - INV 58055, EPA 830	A	30%
bi(2)flu	A005B	obecný HPLC HPLC TD - INV 58055, EPA 830	A	30%
bi(1)flu	A005B	obecný HPLC HPLC TD - INV 58055, EPA 830	A	30%
bi(a)mr	A005B	obecný HPLC HPLC TD - INV 58055, EPA 830	A	30%
inc-d)pyt	A005B	obecný HPLC HPLC TD - INV 58055, EPA 830	A	30%
nafalalen	A005B	obecný HPLC HPLC TD - INV 58055, EPA 830	A	30%
anthracen	A005B	obecný HPLC HPLC TD - INV 58055, EPA 830	A	30%
bigh)per	A005B	obecný HPLC HPLC TD - INV 58055, EPA 830	A	30%
PAU-12	A005B	obecný HPLC HPLC TD - INV 58055, EPA 830	A	30%
fenanthren	A005B	obecný HPLC HPLC TD - INV 58055, EPA 830	A	30%
pyren	A005B	obecný HPLC HPLC TD - INV 58055, EPA 830	A	30%
chrysen	A005B	obecný HPLC HPLC TD - INV 58055, EPA 830	A	30%
C10-C40	A018B	obecný HPLC HPLC TD - INV 58055, EPA 830	A	30%
p,p-DDD	A018B	obecný HPLC HPLC TD - INV 58055, EPA 830	A	30%
p,p-DDE	A018B	obecný HPLC HPLC TD - INV 58055, EPA 830	A	30%
p,p-DDT	A018B	obecný HPLC HPLC TD - INV 58055, EPA 830	A	30%
PCB 101	A018B	obecný HPLC HPLC TD - INV 58055, EPA 830	A	30%
o,p-DDD	A018B	obecný HPLC HPLC TD - INV 58055, EPA 830	A	30%
o,p-DDT	A018B	obecný HPLC HPLC TD - INV 58055, EPA 830	A	30%
Suma DDT	A018B	obecný HPLC HPLC TD - INV 58055, EPA 830	A	30%
p,p-DDT	A018B	obecný HPLC HPLC TD - INV 58055, EPA 830	A	30%
PCB 38	A018B	obecný HPLC HPLC TD - INV 58055, EPA 830	A	30%
PCB 118	A018B	obecný HPLC HPLC TD - INV 58055, EPA 830	A	30%
PCB 52	A018B	obecný HPLC HPLC TD - INV 58055, EPA 830	A	30%
PCB 138	A018B	obecný HPLC HPLC TD - INV 58055, EPA 830	A	30%
PCB suma 7	A018B	obecný HPLC HPLC TD - INV 58055, EPA 830	A	30%
PCB 180	A018B	obecný HPLC HPLC TD - INV 58055, EPA 830	A	30%
PCB 153	A018B	obecný HPLC HPLC TD - INV 58055, EPA 830	A	30%

A - akreditovaná zkouška N - neakreditovaná zkouška F - flexibilní rozsah akreditace  
SA - subdávka akreditovaná SN - subdávka neakreditovaná

F - laborator může zřizovat do svého rozsahu bez posouzení akreditujícího orgánu dodatečné činnosti. Může se to týkat matrice vzorku, dalších parametrů předmětu analýzy, výkonnosti dané metody (rozsah, nejistota) nebo vyvíjení další zkušební metody při zachování principu měření.



**POVODÍ LABE, státní podnik**  
odbor vodohospodářských laboratorí  
Vita Nejedlého 951, 500 03 HRADEC KRÁLOVÉ, DIČ: CZ270890005  
tel. 495 088 777 fax. 495 088 742



Zadavatel rozbora:  
ICO: 70890005  
DIČ: CZ270890005  
obj. č.:

**Povodí Labe, státní podnik, závod Jablonec nad Nisou**  
Želivského 5  
JABLONEC NAD NISOU  
466 05

**PROTOKOLO ZKOUŠEČE č.5837/15**  
Ze dne: 17.12.2015 strana: počet stran: 1/2

Zakleční laboratorní akreditovaná ČIA č.1264 dle normy ČSN EN ISO/IEC 17025.  
Laboratorní akreditace Společnosti pro akreditaci v oblasti vodního a inženýrskou plavební.  
Režimem obou souborů zkoušek laboratorně se normy protokolů reprodukovat jinak než celý  
výsledky rozbora ve (skan) pouze předem analýz a neměření jiné dokumenty

**Č. vzorku: Místo odběru**  
15520 KOPRNICKÝ POTOK, Iřkovic

**Č. vzorku: Zabíjeň odběru** Odběr: Zabíjeň odběru  
15520 25.11.15 12:20 Typ odběru: sediment VS01

**Č. vzorku: Označení vzorku**  
15520 odběr: úsek ř.km 3,0 - 3,8

**Č. vzorku: Poznámka ke vzorku**  
15520 e-mail z 13.11.2015 (Ing.Jan Kurka))

Ukazatel	Jednotka	Č. vz. 15520
rozp.l.	mg/l	498
sušina	%	28,99
pH		8,2
DOC	mg/l	13,60
Cl	mg/l	7
SO4	mg/l	167
F	mg/l	0,66
NO2	mg/l	0,05
NH4	mg/l	1,3
NO3	mg/l	<0,5
fenoly	mg/l	0,047
výtluh	l	1
Zn	mg/l	<10
Ni	mg/l	6,2
Pb	mg/l	<0,5
As	mg/l	8,2
Cu	mg/l	16,7
Se	mg/l	1,0
Hg	mg/l	<0,20
Cd	mg/l	<0,05
Cr	mg/l	<1,0
Al	mg/l	<50
Ba	mg/l	4,5
Mn	mg/l	1,0
Sb	mg/l	<1,0
B	mg/l	393

**Mířiční** Hloubka (m)  
vodný výtluh

**Zabíjeň analýz** (koncentrace analýz)  
26.11.15 26.11.15 16.12.15

Ukazatel	SPP	Metoda	Akreditace	Nelimitová
E	AA02A	stanovení pomocí UV-SIN 3140	A	1,5%
SO4	AA02A	stanovení pomocí UV-SIN 3140	A	10%
NH4	AA12A	stanovení pomocí CFA - ČSN EN ISO 11712	A	15%
NO2	AA13A	stanovení pomocí NAO2, NAO3, NAO4, NAO5, NAO6, NAO7, NAO8, NAO9, NAO10, NAO11, NAO12, NAO13, NAO14, NAO15, NAO16, NAO17, NAO18, NAO19, NAO20, NAO21, NAO22, NAO23, NAO24, NAO25, NAO26, NAO27, NAO28, NAO29, NAO30, NAO31, NAO32, NAO33, NAO34, NAO35, NAO36, NAO37, NAO38, NAO39, NAO40, NAO41, NAO42, NAO43, NAO44, NAO45, NAO46, NAO47, NAO48, NAO49, NAO50, NAO51, NAO52, NAO53, NAO54, NAO55, NAO56, NAO57, NAO58, NAO59, NAO60, NAO61, NAO62, NAO63, NAO64, NAO65, NAO66, NAO67, NAO68, NAO69, NAO70, NAO71, NAO72, NAO73, NAO74, NAO75, NAO76, NAO77, NAO78, NAO79, NAO80, NAO81, NAO82, NAO83, NAO84, NAO85, NAO86, NAO87, NAO88, NAO89, NAO90, NAO91, NAO92, NAO93, NAO94, NAO95, NAO96, NAO97, NAO98, NAO99, NAO100, NAO101, NAO102, NAO103, NAO104, NAO105, NAO106, NAO107, NAO108, NAO109, NAO110, NAO111, NAO112, NAO113, NAO114, NAO115, NAO116, NAO117, NAO118, NAO119, NAO120, NAO121, NAO122, NAO123, NAO124, NAO125, NAO126, NAO127, NAO128, NAO129, NAO130, NAO131, NAO132, NAO133, NAO134, NAO135, NAO136, NAO137, NAO138, NAO139, NAO140, NAO141, NAO142, NAO143, NAO144, NAO145, NAO146, NAO147, NAO148, NAO149, NAO150, NAO151, NAO152, NAO153, NAO154, NAO155, NAO156, NAO157, NAO158, NAO159, NAO160, NAO161, NAO162, NAO163, NAO164, NAO165, NAO166, NAO167, NAO168, NAO169, NAO170, NAO171, NAO172, NAO173, NAO174, NAO175, NAO176, NAO177, NAO178, NAO179, NAO180, NAO181, NAO182, NAO183, NAO184, NAO185, NAO186, NAO187, NAO188, NAO189, NAO190, NAO191, NAO192, NAO193, NAO194, NAO195, NAO196, NAO197, NAO198, NAO199, NAO200, NAO201, NAO202, NAO203, NAO204, NAO205, NAO206, NAO207, NAO208, NAO209, NAO210, NAO211, NAO212, NAO213, NAO214, NAO215, NAO216, NAO217, NAO218, NAO219, NAO220, NAO221, NAO222, NAO223, NAO224, NAO225, NAO226, NAO227, NAO228, NAO229, NAO230, NAO231, NAO232, NAO233, NAO234, NAO235, NAO236, NAO237, NAO238, NAO239, NAO240, NAO241, NAO242, NAO243, NAO244, NAO245, NAO246, NAO247, NAO248, NAO249, NAO250, NAO251, NAO252, NAO253, NAO254, NAO255, NAO256, NAO257, NAO258, NAO259, NAO260, NAO261, NAO262, NAO263, NAO264, NAO265, NAO266, NAO267, NAO268, NAO269, NAO270, NAO271, NAO272, NAO273, NAO274, NAO275, NAO276, NAO277, NAO278, NAO279, NAO280, NAO281, NAO282, NAO283, NAO284, NAO285, NAO286, NAO287, NAO288, NAO289, NAO290, NAO291, NAO292, NAO293, NAO294, NAO295, NAO296, NAO297, NAO298, NAO299, NAO300, NAO301, NAO302, NAO303, NAO304, NAO305, NAO306, NAO307, NAO308, NAO309, NAO310, NAO311, NAO312, NAO313, NAO314, NAO315, NAO316, NAO317, NAO318, NAO319, NAO320, NAO321, NAO322, NAO323, NAO324, NAO325, NAO326, NAO327, NAO328, NAO329, NAO330, NAO331, NAO332, NAO333, NAO334, NAO335, NAO336, NAO337, NAO338, NAO339, NAO340, NAO341, NAO342, NAO343, NAO344, NAO345, NAO346, NAO347, NAO348, NAO349, NAO350, NAO351, NAO352, NAO353, NAO354, NAO355, NAO356, NAO357, NAO358, NAO359, NAO360, NAO361, NAO362, NAO363, NAO364, NAO365, NAO366, NAO367, NAO368, NAO369, NAO370, NAO371, NAO372, NAO373, NAO374, NAO375, NAO376, NAO377, NAO378, NAO379, NAO380, NAO381, NAO382, NAO383, NAO384, NAO385, NAO386, NAO387, NAO388, NAO389, NAO390, NAO391, NAO392, NAO393, NAO394, NAO395, NAO396, NAO397, NAO398, NAO399, NAO400, NAO401, NAO402, NAO403, NAO404, NAO405, NAO406, NAO407, NAO408, NAO409, NAO410, NAO411, NAO412, NAO413, NAO414, NAO415, NAO416, NAO417, NAO418, NAO419, NAO420, NAO421, NAO422, NAO423, NAO424, NAO425, NAO426, NAO427, NAO428, NAO429, NAO430, NAO431, NAO432, NAO433, NAO434, NAO435, NAO436, NAO437, NAO438, NAO439, NAO440, NAO441, NAO442, NAO443, NAO444, NAO445, NAO446, NAO447, NAO448, NAO449, NAO450, NAO451, NAO452, NAO453, NAO454, NAO455, NAO456, NAO457, NAO458, NAO459, NAO460, NAO461, NAO462, NAO463, NAO464, NAO465, NAO466, NAO467, NAO468, NAO469, NAO470, NAO471, NAO472, NAO473, NAO474, NAO475, NAO476, NAO477, NAO478, NAO479, NAO480, NAO481, NAO482, NAO483, NAO484, NAO485, NAO486, NAO487, NAO488, NAO489, NAO490, NAO491, NAO492, NAO493, NAO494, NAO495, NAO496, NAO497, NAO498, NAO499, NAO500, NAO501, NAO502, NAO503, NAO504, NAO505, NAO506, NAO507, NAO508, NAO509, NAO510, NAO511, NAO512, NAO513, NAO514, NAO515, NAO516, NAO517, NAO518, NAO519, NAO520, NAO521, NAO522, NAO523, NAO524, NAO525, NAO526, NAO527, NAO528, NAO529, NAO530, NAO531, NAO532, NAO533, NAO534, NAO535, NAO536, NAO537, NAO538, NAO539, NAO540, NAO541, NAO542, NAO543, NAO544, NAO545, NAO546, NAO547, NAO548, NAO549, NAO550, NAO551, NAO552, NAO553, NAO554, NAO555, NAO556, NAO557, NAO558, NAO559, NAO560, NAO561, NAO562, NAO563, NAO564, NAO565, NAO566, NAO567, NAO568, NAO569, NAO570, NAO571, NAO572, NAO573, NAO574, NAO575, NAO576, NAO577, NAO578, NAO579, NAO580, NAO581, NAO582, NAO583, NAO584, NAO585, NAO586, NAO587, NAO588, NAO589, NAO590, NAO591, NAO592, NAO593, NAO594, NAO595, NAO596, NAO597, NAO598, NAO599, NAO600, NAO601, NAO602, NAO603, NAO604, NAO605, NAO606, NAO607, NAO608, NAO609, NAO610, NAO611, NAO612, NAO613, NAO614, NAO615, NAO616, NAO617, NAO618, NAO619, NAO620, NAO621, NAO622, NAO623, NAO624, NAO625, NAO626, NAO627, NAO628, NAO629, NAO630, NAO631, NAO632, NAO633, NAO634, NAO635, NAO636, NAO637, NAO638, NAO639, NAO640, NAO641, NAO642, NAO643, NAO644, NAO645, NAO646, NAO647, NAO648, NAO649, NAO650, NAO651, NAO652, NAO653, NAO654, NAO655, NAO656, NAO657, NAO658, NAO659, NAO660, NAO661, NAO662, NAO663, NAO664, NAO665, NAO666, NAO667, NAO668, NAO669, NAO670, NAO671, NAO672, NAO673, NAO674, NAO675, NAO676, NAO677, NAO678, NAO679, NAO680, NAO681, NAO682, NAO683, NAO684, NAO685, NAO686, NAO687, NAO688, NAO689, NAO690, NAO691, NAO692, NAO693, NAO694, NAO695, NAO696, NAO697, NAO698, NAO699, NAO700, NAO701, NAO702, NAO703, NAO704, NAO705, NAO706, NAO707, NAO708, NAO709, NAO710, NAO711, NAO712, NAO713, NAO714, NAO715, NAO716, NAO717, NAO718, NAO719, NAO720, NAO721, NAO722, NAO723, NAO724, NAO725, NAO726, NAO727, NAO728, NAO729, NAO730, NAO731, NAO732, NAO733, NAO734, NAO735, NAO736, NAO737, NAO738, NAO739, NAO740, NAO741, NAO742, NAO743, NAO744, NAO745, NAO746, NAO747, NAO748, NAO749, NAO750, NAO751, NAO752, NAO753, NAO754, NAO755, NAO756, NAO757, NAO758, NAO759, NAO760, NAO761, NAO762, NAO763, NAO764, NAO765, NAO766, NAO767, NAO768, NAO769, NAO770, NAO771, NAO772, NAO773, NAO774, NAO775, NAO776, NAO777, NAO778, NAO779, NAO780, NAO781, NAO782, NAO783, NAO784, NAO785, NAO786, NAO787, NAO788, NAO789, NAO790, NAO791, NAO792, NAO793, NAO794, NAO795, NAO796, NAO797, NAO798, NAO799, NAO800, NAO801, NAO802, NAO803, NAO804, NAO805, NAO806, NAO807, NAO808, NAO809, NAO810, NAO811, NAO812, NAO813, NAO814, NAO815, NAO816, NAO817, NAO818, NAO819, NAO820, NAO821, NAO822, NAO823, NAO824, NAO825, NAO826, NAO827, NAO828, NAO829, NAO830, NAO831, NAO832, NAO833, NAO834, NAO835, NAO836, NAO837, NAO838, NAO839, NAO840, NAO841, NAO842, NAO843, NAO844, NAO845, NAO846, NAO847, NAO848, NAO849, NAO850, NAO851, NAO852, NAO853, NAO854, NAO855, NAO856, NAO857, NAO858, NAO859, NAO860, NAO861, NAO862, NAO863, NAO864, NAO865, NAO866, NAO867, NAO868, NAO869, NAO870, NAO871, NAO872, NAO873, NAO874, NAO875, NAO876, NAO877, NAO878, NAO879, NAO880, NAO881, NAO882, NAO883, NAO884, NAO885, NAO886, NAO887, NAO888, NAO889, NAO890, NAO891, NAO892, NAO893, NAO894, NAO895, NAO896, NAO897, NAO898, NAO899, NAO900, NAO901, NAO902, NAO903, NAO904, NAO905, NAO906, NAO907, NAO908, NAO909, NAO910, NAO911, NAO912, NAO913, NAO914, NAO915, NAO916, NAO917, NAO918, NAO919, NAO920, NAO921, NAO922, NAO923, NAO924, NAO925, NAO926, NAO927, NAO928, NAO929, NAO930, NAO931, NAO932, NAO933, NAO934, NAO935, NAO936, NAO937, NAO938, NAO939, NAO940, NAO941, NAO942, NAO943, NAO944, NAO945, NAO946, NAO947, NAO948, NAO949, NAO950, NAO951, NAO952, NAO953, NAO954, NAO955, NAO956, NAO957, NAO958, NAO959, NAO960, NAO961, NAO962, NAO963, NAO964, NAO965, NAO966, NAO967, NAO968, NAO969, NAO970, NAO971, NAO972, NAO973, NAO974, NAO975, NAO976, NAO977, NAO978, NAO979, NAO980, NAO981, NAO982, NAO983, NAO984, NAO985, NAO986, NAO987, NAO988, NAO989, NAO990, NAO991, NAO992, NAO993, NAO994, NAO995, NAO996, NAO997, NAO998, NAO999, NAO1000, NAO1001, NAO1002, NAO1003, NAO1004, NAO1005, NAO1006, NAO1007, NAO1008, NAO1009, NAO1010, NAO1011, NAO1012, NAO1013, NAO1014, NAO1015, NAO1016, NAO1017, NAO1018, NAO1019, NAO1020, NAO1021, NAO1022, NAO1023, NAO1024, NAO1025, NAO1026, NAO1027, NAO1028, NAO1029, NAO1030, NAO1031, NAO1032, NAO1033, NAO1034, NAO1035, NAO1036, NAO1037, NAO1038, NAO1039, NAO1040, NAO1041, NAO1042, NAO1043, NAO1044, NAO1045, NAO1046, NAO1047, NAO1048, NAO1049, NAO1050, NAO1051, NAO1052, NAO1053, NAO1054, NAO1055, NAO1056, NAO1057, NAO1058, NAO1059, NAO1060, NAO1061, NAO1062, NAO1063, NAO1064, NAO1065, NAO1066, NAO1067, NAO1068, NAO1069, NAO1070, NAO1071, NAO1072, NAO1073, NAO1074, NAO1075, NAO1076, NAO1077, NAO1078, NAO1079, NAO1080, NAO1081, NAO1082, NAO1083, NAO1084, NAO1085, NAO1086, NAO1087, NAO1088, NAO1089, NAO1090, NAO1091, NAO1092, NAO1093, NAO1094, NAO1095, NAO1096, NAO1097, NAO1098, NAO1099, NAO1100, NAO1101, NAO1102, NAO1103, NAO1104, NAO1105, NAO1106, NAO1107, NAO1108, NAO1109, NAO1110, NAO1111, NAO1112, NAO1113, NAO1114, NAO1115, NAO1116, NAO1117, NAO1118, NAO1119, NAO1120, NAO1121, NAO1122, NAO1123, NAO1124, NAO1125, NAO1126, NAO1127, NAO1128, NAO1129, NAO1130, NAO1131, NAO1132, NAO1133, NAO1134, NAO1135, NAO1136, NAO1137, NAO1138, NAO1139, NAO1140, NAO1141, NAO1142, NAO1143, NAO1144, NAO1145, NAO1146, NAO1147, NAO1148, NAO1149, NAO1150, NAO1151, NAO1152, NAO1153, NAO1154, NAO1155, NAO1156, NAO1157, NAO1158, NAO1159, NAO1160, NAO1161, NAO1162, NAO1163, NAO1164, NAO1165, NAO1166, NAO1167, NAO1168, NAO1169, NAO1170, NAO1171, NAO1172, NAO1173, NAO1174, NAO1175, NAO1176, NAO1177, NAO1178, NAO1179, NAO1180, NAO1181, NAO1182, NAO1183, NAO1184, NAO1185, NAO1186, NAO1187, NAO1188, NAO1189, NAO1190, NAO1191, NAO1192, NAO1193, NAO1194, NAO1195, NAO1196, NAO1197, NAO1198, NAO1199, NAO1200, NAO1201, NAO1202, NAO1203, NAO1204, NAO1205, NAO1206, NAO1207, NAO1208, NAO1209, NAO1210, NAO1211, NAO1212, NAO1213, NAO1214, NAO1215, NAO1216, NAO1217, NAO1218, NAO1219, NAO1220, NAO1221, NAO1222, NAO1223, NAO1224, NAO1225, NAO1226, NAO1227, NAO1228, NAO1229, NAO1230, NAO1231, NAO1232, NAO1233, NAO1234, NAO1235, NAO1236, NAO1237, NAO1238, NAO1239, NAO1240, NAO1241, NAO1242, NAO1243, NAO1244, NAO1245, NAO1246, NAO1247, NAO1248, NAO1249, NAO1250, NAO1251, NAO1252, NAO1253, NAO1254, NAO1255, NAO1256, NAO1257, NAO1258, NAO1259, NAO1260, NAO1261, NAO1262, NAO1263, NAO1264, NAO1265, NAO1266, NAO1267, NAO1268, NAO1269, NAO1270, NAO1271, NAO1272, NAO1273, NAO1274, NAO1275, NAO1276, NAO1277, NAO1278, NAO1279, NAO1280, NAO1281, NAO1282, NAO1283, NAO1284, NAO1285, NAO1286, NAO1287, NAO1288, NAO1289, NAO1290, NAO1291, NAO1292, NAO1293, NAO1294, NAO1295, NAO1296, NAO1297, NAO1298, NAO1299, NAO1300, NAO1301, NAO1302, NAO1303, NAO1304, NAO1305, NAO1306, NAO1307, NAO1308, NAO1309, NAO1310, NAO1311, NAO1312, NAO1313, NAO1314, NAO1315, NAO1316, NAO1317, NAO1318, NAO1319, NAO1320, NAO1321, NAO1322, NAO1323, NAO1324, NAO1325, NAO1326, NAO1327, NAO1328, NAO1329, NAO1330, NAO1331, NAO1332, NAO1333, NAO1334, NAO1335, NAO1336, NAO1337, NAO1338, NAO1339, NAO1340, NAO1341, NAO1342, NAO1343, NAO1344, NAO1345, NAO1346, NAO1347, NAO1348, NAO1349, NAO1350, NAO1351, NAO1352, NAO1353, NAO1354, NAO1355, NAO1356, NAO1357, NAO1358, NAO1359, NAO1360, NAO1361, NAO1362, NAO1363, NAO1364, NAO1365, NAO1366, NAO1367, NAO1368, NAO1369, NAO1370, NAO1371, NAO1372, NAO1373, NAO1374, NAO1375, NAO1376, NAO1377, NAO1378, NAO1379, NAO1380, NAO1381, NAO1382, NAO1383, NAO1384, NAO1385, NAO1386, NAO1387, NAO1388, NAO1389, NAO1390, NAO1391, NAO1392, NAO1393, NAO1394, NAO1395, NAO1396, NAO1397, NAO1398, NAO1399, NAO1400, NAO1401, NAO1402, NAO1403, NAO1404, NAO1405, NAO1406, NAO1407, NAO1408, NAO1409, NAO1410, NAO1411, NAO1412, NAO1413, NAO1414, NAO1415, NAO1416, NAO1417, NAO1418, NAO1419, NAO1420, NAO1421, NAO1422, NAO1423, NAO1424, NAO1425, NAO1426, NAO1427, NAO1428, NAO1429, NAO1430, NAO1431, NAO1432, NAO1433, NAO1434, NAO1435, NAO1436, NAO1437, NAO1438, NAO1439, NAO1440, NAO1441, NAO1442, NAO1443, NAO1444, NAO1445, NAO1446, NAO1447, NAO1448, NAO1449, NAO1450, NAO1451, NAO1452, NAO1453, NAO1454, NAO1455, NAO1456, NAO1457, NAO1458, NAO1459, NAO1460, NAO1461, NAO1462, NAO1463, NAO1464, NAO1465, NAO1466, NAO1467, NAO1468, NAO1469, NAO1470, NAO1471, NAO1472, NAO1473, NAO1474, NAO1475, NAO1476, NAO1477, NAO1478, NAO1479, NAO1480, NAO1481, NAO1482, NAO1483, NAO1484, NAO1485, NAO1486, NAO1487, NAO1488, NAO1489, NAO1490, NAO1491, NAO1492, NAO1493, NAO1494, NAO1495, NAO1496, NAO1497, NAO1498, NAO1499, NAO1500, NAO1501, NAO1502, NAO1503, NAO1504, NAO1505, NAO1506, NAO1507, NAO1508, NAO1509, NAO1510, NAO1511, NAO1512, NAO1513, NAO1514, NAO1515, NAO1516, NAO1517, NAO1518, NAO1519, NAO1520, NAO1521, NAO1522, NAO1523, NAO1524, NAO1525, NAO1526, NAO1527, NAO1528, NAO1529, NAO1530, NAO1531, NAO1532, NAO1533, NAO1534, NAO1535, NAO1536, NAO1537, NAO1538, NAO1539, NAO1540, NAO1541, NAO1542, NAO1543, NAO1544, NAO1545, NAO1546, NAO1547, NAO1548, NAO1549, NAO1550, NAO1551, NAO1552, NAO1553, NAO1554, NAO1555, NAO1556, NAO1557, NAO1558, NAO1559, NAO1560, NAO1561, NAO1562, NAO1563, NAO1564, NAO1565, NAO1566, NAO1567, NAO1568, NAO1569, NAO1570, NAO1571, NAO1572, NAO1573, NAO1574, NAO1575, NAO1576, NAO1577, NAO1578, NAO1579, NAO1580, NAO1581, NAO1582, NAO1583, NAO1584, NAO1585, NAO1586, NAO1587, NAO1588, NAO1589, NAO1590, NAO1591, NAO1592, NAO1593, NAO1594, NAO1595, NAO1596, NAO1597, NAO1598, NAO1599, NAO1600, NAO1601, NAO1602, NAO1603, NAO1604, NAO1605, NAO1606, NAO1607, NAO1608, NAO1609, NAO1610, NAO1611, NAO1612, NAO161		