

Smlouva o dílo č. objednatele 1099-2014-508101 - dodatek č. 2

uzavřený

podle § 2586 a násl. zákona č. 89/2012 Sb., občanský zákoník
(dále jen „NOZ“)

mezi smluvními stranami

O b j e d n a t e l: Česká republika – Státní pozemkový úřad,
Krajský pozemkový úřad pro Ústecký kraj

zastoupený: Ing. Martinem Vrbou, ředitelem KPÚ pro
Ústecký kraj

Ve smluvních záležitostech oprávněn jednat: Ing. Martin Vrba

V technických záležitostech oprávněn jednat: Hana Němcová, odborný referent, KPÚ pro Ústecký
kraj, Pobočka Teplice

Adresa: Husitská 1071/2, 415 02 Teplice

Tel./Fax.: +420 725 032 215

E-mail: ustecky.kraj@spucr.cz

ID DS: z49per3

Bankovní spojení: ČNB

Číslo účtu: 3723001/0710

IČ: 01312774

DIČ: není plátcem DPH

dále jen „objednatel“

Zhotovitel: Foltánek s.r.o.

Sídlo: Perucká 1, 120 00 Praha 2

Zastoupený: Ing. Dalimilem Foltánkem, jednatelem

Ve smluvních záležitostech oprávněn jednat: Ing. Dalimil Foltánek

V technických záležitostech oprávněn jednat: Ing. Dalimil Foltánek

Tel./Fax: ██████████

E-mail: ██████████@██████████

ID DS: 8k7p399

Bankovní spojení: ██████████

Číslo účtu: ██████████

IČ: 24662976

DIČ: CZ 24662976

Společnost je zapsaná v obchodním rejstříku vedeném: městským soudem v Praze oddíl C, vložka 164338
Úředně oprávněný k projektování pozemkových úprav: Ing. Dalimil Foltánek

(dále jen „zhotovitel“)

uzavřely níže uvedeného dne, měsíce a roku tento dodatek č. 2 smlouvy o dílo ze dne 4.11.2014
č. objednatele 1099-2014-508101 (dále jen „dodatek smlouvy“):

Předmět a účel smlouvy

Komplexní pozemkové úpravy v katastrálním území Žichlice u Modlan a v části katastrálního území
Lochočice (dále jen „KoPÚ“)

Předmět dodatku smlouvy

Úprava Čl. VII. bodu 7.1 (úprava ceny díla) a přílohy ke SOD – KoPÚ v k.ú. Žichlice u Modlan a části k.ú. Lochočice

Obě smluvní strany se dohodly na doplnění dodatku smlouvy následovně:

Čl. I.

Na základě zjišťování průběhu hranic obvodů KoPÚ v katastrálním území Žichlice u Modlan a části katastrálního území Lochočice vznikly méněpráce u dílčího fakturačního celku:

- 1.4. Geometrické a polohové určení obvodů KoPÚ – vyšetření obvodů upravovaného území vč. ZPMZ, geom. plánů a stabilizace plastovou značkou dle § 91 vyhl. č. 357/2013 Sb. z 89 MJ na 84 MJ

Vzhledem k tomu, že vyšetření a stabilizace trojmezí katastrálních hranic sousedních kat. území proběhla v navazujících KoPÚ vznikly méněpráce u dílčího fakturačního celku:

- 1.5. Stabilizace kat. hranice kamennou značkou ze 3 ks na 1 ks

Z výše uvedeného důvodu se Čl. VII bod 7.1 smlouvy o dílo č. objednatele 1099-2014-508101 upravuje následovně:

Čl. VII.

Cena za provedení díla

7.1. Cena za provedení díla je sjednána na základě vítězné nabídky veřejné zakázky, vyhlášené objednatelem. Podrobnosti kalkulace ceny obsahuje příloha č. 1, která je nedílnou součástí této smlouvy. Rekapitulace ceny:

Rekapitulace hlavních fakturačních celků	
1.Přípravné práce celkem (1.1.-1.7.) bez DPH v Kč	362 600 Kč
2.Návrhové práce celkem (2.1.-2.5.) bez DPH v Kč	189 240 Kč
3.Vytyčení pozemků podle schváleného návrhu a mapové dílo celkem (3.1.-3.2.) bez DPH v Kč	147 600 Kč
Celková cena bez DPH v Kč	699 440 Kč
DPH 21% v Kč	139 888 Kč
Celková cena díla včetně DPH v Kč	846 322 Kč

Sjednaná celková cena je neměnná po celou dobu realizace díla a tuto lze změnit pouze v případě, že v průběhu plnění dojde ke změnám sazeb DPH.

Sjednaná celková cena je určena na základě zadaného rozsahu měrných jednotek a jím odpovídajících jednotkových položkových cen nabídnutých zhotovitelem.

Zároveň se mění příloha ke SOD – KoPÚ v k.ú. Žichlice u Modlan a části k.ú. Lochočice a to počtem měrných jednotek výše uvedených DFC a následnou úpravou ceny. Příloha je součástí tohoto dodatku smlouvy.


**Čl. II.
Závěrečná ustanovení**

1. Ostatní ujednání vyplývající ze smlouvy zůstávají v platnosti.
2. Dodatek je vyhotoven ve čtyřech stejnopisech, z toho ve dvou vyhotoveních pro objednatele ve dvou vyhotoveních pro zhotovitele, z nichž každý má povahu originálu.
3. Dodatek nabývá účinnosti dnem podpisu oprávněných smluvních stran.
4. Objednatel i zhotovitel si dodatek přečetli, souhlasí s jejím obsahem a prohlašují, že nebyla sepsána v tísni ani za jinak nápadně nevýhodných podmínek. Na důkaz toho připojují své podpisy.


V Teplicích dne 14. 9. 2015

V Praze dne 23. 9. 2015

Za objednatele:



.....
Ing. Martin Vrba
ředitel Krajského pozemkového úřadu
pro Ústecký kraj



Za zhotovitele:

Foltánek s.r.o.
Perucká 1, 120 00 Praha 2
IČ: 24662976 DIČ: CZ24662976

.....
Ing. Dalimil Foltánek
jednatel společnosti

Příloha ke SoD - KoPÚ v k.ú. Žichlice a části k.ú. Lochočice

	Hlavní fakturační celek/dílčí fakturační celek	MJ	Počet MJ	Cena za MJ bez DPH v Kč	Cena bez DPH celkem v Kč	Termín ukončení ¹⁾
1.	Přípravné práce					
1.1.	Vyhodnocení podkladů a rozbor souč. stavu	ha	262	300	78 600	4.9.2015
1.2.	Dohledání a ověření stávajícího bodového pole, návrh na doplnění	bod	2	500	1 000	4.9.2015
	Doplnění stávajícího bodového pole včetně stabilizace a signalizace ochrannou tyčí	bod	0	500	0	
1.3.	Polohopisné zaměření zájmového území v obvodu KoPÚ včetně liniových staveb mimo trvalé a lesní porosty	ha	103	400	41 200	4.9.2015
	Polohopisné zaměření zájmového území v obvodu KoPÚ včetně liniových staveb v trvalých porostech (mimo lesní porosty)	ha	80	400	32 000	4.9.2015
	Polohopisné zaměření zájmového území v obvodu KoPÚ včetně liniových staveb v lesních porostech	ha	79	400	31 600	4.9.2015
1.4.	Geometrické a polohové určení obvodů KoPÚ - vyšetření obvodů upravovaného území vč. ZPMZ, geom.plánů a stabilizace plastovou značkou dle § 91 vyhl. č. 357/2013 Sb.	100 bm	84	1 000	84 000	4.3.2016
1.5.	Stabilizace kat. hranice kamennou značkou	ks	1	500	500	4.3.2016
1.6.	Zjišťování hranic pozemků neřešených dle § 2 zák., včetně stabilizace plastovou značkou	100 bm	2	1 000	2 000	4.3.2016
1.7.	Dokumentace nároků vlastníků pro vypracování návrhu nového uspořádání a vypracování podkladů pro řešení nesouladu druhu pozemků	ha	262	350	91 700	4.7.2016
Přípravné práce celkem (1.1.-1.7.) bez DPH v Kč					362 600	
2.	Návrhové práce					
2.1.	Vypracování plánu společných zařízení (vč. vyjádření RDK a orgánů a organizací v průběhu zpracování)	ha	262	300	78 600	4.7.2016
2.2.	Výškopisné zaměření zájmového území v obvodu KoPÚ mimo trvalých a lesních porostů	ha	40	100	4 000	4.7.2016
	Výškopisné zaměření zájmového území v obvodu KoPÚ v trvalých a lesních porostech	ha	32	100	3 200	4.7.2016
2.3.	Potřebné podélné a příčné profily prvků PSZ pro stanovení plochy záboru půdy stavbami, včetně nezbytných výpočtů pro vodohospodářskou část PSZ	100 bm	50	100	5 000	4.7.2016
2.4.	Vypracování návrhu nového uspořádání pozemků	ha	262	370	96 940	4.3.2017
2.5.	Předložení kompletní dokumentace návrhu KoPÚ	ks	3	500	1 500	4.5.2017
Návrhové práce celkem (2.1.-2.5.) bez DPH v Kč					189 240	
3.	Vytyčení pozemků podle schváleného návrhu a mapového díla					
3.1.	Vytyčení hranic pozemků dle návrhu KoPÚ včetně stabilizace hranic pozemků	100 bm	230	300	69 000	do 12 měsíců od zápisu do KN
3.2.	Zpracování mapového díla včetně DKM a SPI a vypracování příloh pro rozhodnutí o výměně nebo přechodu vlastnických práv	ha	262	300	78 600	do 3 měsíců od výzvy zadavatele
Vytyčení pozemků podle schváleného návrhu a mapového díla celkem (3.1.-3.2.) bez DPH v Kč					147 600	


Rekapitulace hlavních fakturačních celků	
1. Přípravné práce celkem (1.1.-1.7.) bez DPH v Kč	362 600 Kč
2. Návrhové práce celkem (2.1.-2.5.) bez DPH v Kč	189 240 Kč
3. Vytyčení pozemků podle schváleného návrhu a mapové dílo celkem (3.1.-3.2.) bez DPH v Kč	147 600 Kč
Celková cena bez DPH v Kč	699 440 Kč
DPH 21% v Kč	139 888 Kč
Celková cena díla včetně DPH v Kč	846 322 Kč

¹⁾Termín úkončení - v rámci nabídky se zadává počet měsíců od uzavření smlouvy, při uzavření smlouvy je zadáváno konkrétní datum

V Teplicích dne 24. 9. 2015


V PRÁZE dne 23. 9. 2015

Za objednatele:



Ing. Martin Vrba

ředitel Krajského pozemkového úřadu
pro Ústecký kraj



Za zhotovitele:

Foltánek s.r.o.
Perucká 1, 120 00 Praha 2
IČ: 24662976 DIČ: CZ24662976

Ing. Dalimil Foltánek, jednatel společnosti

