

SMLOUVA O ZŘÍZENÍ VĚCNÉHO BŘEMENE - SLUŽEBNOSTI
č „obtěženého“. 109 13 631
č „oprávněného“. 45732_5/VB

uzavřená k provedení ustanovení zákona č. 458/2000 Sb., o podmínkách podnikání a o výkonu státní správy v energetických odvětvích a o změně některých zákonů, ve znění pozdějších předpisů (dále jen „energetický zákon“) a v souladu s ustanoveními zákona č. 89/2012, občanský zákoník ve znění pozdějších předpisů (dále jen „občanský zákoník“)

Smluvní strany:

Lesy České republiky, s.p.

se sídlem Přemyslova 1106/16, Nový Hradec Králové, PSČ 500 08 Hradec Králové

IČO: 42196451, DIČ: CZ42196451

zapsaný v Obchodním rejstříku vedeném Krajským soudem v Hradci Králové, oddíl AXII, vložka 540

zastoupený Ing. Danielem Szórádem, Ph.D., generálním ředitelem

z pověření zast. Ing. Jan Honsa, lesním správcem

bankovní spojení: Komerční banka a.s., pobočka Havířov, č. ú.: [REDACTED]

(dále jako „obtěžený“) na straně jedné

a

GasNet, s.r.o.

Sídlo: Klíšská 940/96, Klíše, 400 01 Ústí nad Labem

Spisová značka: C 23083 vedená u Krajského soudu v Ústí nad Labem

IČO: 27295567

DIČ: CZ27295567

Zastoupena na základě plné moci společností

GridServices, s.r.o.

Sídlo: Plynárenská 499/1, Zábřovice, 602 00 Brno

Spisová značka: C 57165 vedená u Krajského soudu v Brně

IČO: 27935311

DIČ: CZ27935311

Zastoupena na základě písemně udělené plné moci ze dne 01.06.2017, reg.č. 92170703, Julií Sládkovou, vedoucí oddělení správy nemovitého majetku – Morava sever a plné moci reg. č. 92170583 ze dne 10.4.2017 Ing. Ivonou Komárovou, technikem majetkoprávní podpory

(dále jako „oprávněný“) na straně druhé

Oprávněný je plátcen DPH

Předmět slouží k ekonomické činnosti

uzavírají níže uvedeného dne, měsíce a roku tuto

SMLOUVU
O ZŘÍZENÍ VĚCNÉHO BŘEMENE-SLUŽEBNOSTI:

I.

Úvodní ustanovení

1. Obtěžený prohlašuje, že má právo hospodařit s následujícími pozemky, jejichž vlastníkem je Česká republika:

Číslo Parcely	Druh pozemku	Způsob využití	Výměra v m ²	Výměra věcného břemene dle GP v m ²	Katastrální území	LV	Obec
665/1	Lesní pozemek	Poz .určený k plnění funkcí lesa	323702	1301	Chotěbuz	109	Chotěbuz
674	Ostatní plocha	Poz.určený k plnění funkcí lesa	5493	1844	Chotěbuz	109	Chotěbuz
703/1	Lesní pozemek	Poz.určený k plnění funkcí lesa	110265	597	Chotěbuz	109	Chotěbuz
910	Lesní pozemek	Poz.určený k plnění funkcí lesa	892	122	Chotěbuz	109	Chotěbuz
1134/1	Lesní pozemek	Poz.určený k plnění funkcí lesa	763467	1071	Chotěbuz	109	Chotěbuz
Celkem				4935			

vše zapsáno u Katastrálního úřadu pro MS kraj, Katastrálního pracoviště Karviná, na LV č. 109 , pro obec Chotěbuz, k.ú.Chotěbuz (dále jen „**služebné pozemky**“).

Obtížený prohlašuje, že využívání předmětných pozemků pro plnění funkce lesa bylo rozhodnutím o trvalém omezení pozemků určených k plnění funkcí lesa č.j.2186/2017/ŽP/Nes ze dne 25.4.2017 v rozsahu vedení stanoveném v geometrickém plánu č. 836-363/2015 a 837-364/2015 trvale omezeno.

- Oprávněný prohlašuje, že je ke dni uzavření této smlouvy provozovatelem distribuční soustavy „**Č. 3443, REKO VTL DN 500 PN 40 Stonava Žukov I. etapa III. část, č. stavby 45732**“ na území vymezeném licencí na distribuci plynu udělenou Energetickým regulačním úřadem pod číslem 220604925. Distribuční soustava je provozována ve veřejném zájmu. Oprávněný má povinnost zajišťovat spolehlivé provozování, obnovu a rozvoj distribuční soustavy na území vymezeném licencí, přičemž při výkonu licencované činnosti, pokud jí dojde k zatížení cizí nemovité věci, je povinen k této nemovité věci zřídit věcné břemeno – služebnost podle energetického zákona, jako jeden z předpokladů pro plnění práv a povinností plynoucích z energetického zákona. Část distribuční soustavy „**Č. 3443, REKO VTL DN 500 PN 40 Stonava Žukov I. etapa III. část, č. stavby 45732**“ je/bude umístěna m.j. i na výše uvedených služebných pozemcích v celkové délce 586 m (dále též „**Součást distribuční soustavy**“ nebo „**vedení**“).

II.

Předmět smlouvy

- Obtížený touto smlouvou zřizuje ve prospěch oprávněného ke služebným pozemkům uvedeným v čl. I. této smlouvy věcné břemeno – služebnost spočívající v oprávnění:
 - zřídit a provozovat na části služebných pozemků vedení v **rozsahu 4935 m²** v rozsahu níže uvedeném (dále jen „**věcné břemeno**“).
- Rozsah věcného břemene dle této smlouvy je přesně vymezen v geometrickém plánu: č. 836-363/2015 ze dne 13.7.2015 pod č. 75/2015, vypracovaném GIS-STAVINVEST a.s. , a schváleném KÚ pro MS Kraj KP Karviná dne 15.7.2015, a

č. 837-364/2015 ze dne 14.7.2015 pod č. 76/2015, vypracovaném GIS-STAVINVEX a.s. , a schváleném KÚ pro MS Kraj KP Karviná dne 17.7.2015, které jsou nedílnou součástí této smlouvy.

3. Oprávněný se zavazuje věcné břemeno dle této smlouvy vykonávat na služebných pozemcích **pouze v rozsahu stanoveném geometrickými plány**. Výkon oprávnění z věcného břemene nad rámeček vymezený geometrickým plánem je možný pouze s předchozím písemným souhlasem obtíženého. Oprávněný bere na vědomí, že obtížený není povinen takový souhlas udělit. Pro případ porušení této povinnosti oprávněného se tento zavazuje zaplatit obtíženému smluvní pokutu ve výši 10.000,- Kč nebo je obtížený oprávněn od této smlouvy odstoupit. Právo obtíženého na náhradu škody tím není dotčeno. V případě, že souhlas udělen bude a dojde k rozšíření rozsahu oprávnění vyplývajícího z věcného břemene, pak se oprávněný zavazuje zaplatit za takové rozšíření obtíženému náhradu, a to na základě vzájemné dohody smluvních stran. Nedojde-li k takové dohodě, pak se oprávněný zavazuje obtíženému zaplatit náhradu ve výši dle znaleckého posudku vypracovaného soudním znalcem vybraným obtíženým.
4. Věcné břemeno dle této smlouvy se zřizuje na dobu existence licence k provozování distribuční soustavy ve výše uvedeném katastrálním území udělené oprávněnému (nebo jeho právním nástupcům ve smyslu § 1302 odst. 2 občanského zákoníku). Na dobu trvání věcného břemene nemá vliv vydání nové licence totožného obsahu oprávněnému po uplynutí platnosti předchozí nebo převod nebo přechod závodu či jeho části zabývajících se shora uvedenou licencovanou činností na jinou osobu. Oprávněný je povinen zánik licence znamenající zánik licencované činnosti oprávněného oznámit písemně obtíženému ve lhůtě do 30 dnů od data zániku licence. Pro případ porušení této povinnosti oprávněného se tento zavazuje zaplatit obtíženému smluvní pokutu ve výši 10.000,- Kč.
5. Oprávněný práva z věcného břemene dle této smlouvy přijímá a obtížený je povinen jejich výkon strpět.

III.

Úplata

1. Smluvní strany ujednaly, že věcné břemeno dle této smlouvy se zřizuje úplatně. Oprávněný se zavazuje zaplatit obtíženému jednorázovou úplatu ve výši 100Kč/m² tj. 493500,- Kč (slovy: čtyřistadevadesátitřicetpetset korun českých). K takto ujednané úplatě bude připočtena daň z přidané hodnoty ve výši stanovené platnými a účinnými předpisy o dani z přidané hodnoty pro dané období.
2. Oprávněný se zavazuje zaplatit obtíženému úplatu dle odst. 1. tohoto článku na základě daňového dokladu (faktury) vystaveného obtíženým, a to ve prospěch účtu obtíženého, č.ú. [REDAKCE]
3. Dnem uhrazení se rozumí den připsání úplaty v plné výši ve prospěch účtu obtíženého. Obtížený je oprávněn daňový doklad (fakturu) vystavit po oboustranném podpisu této smlouvy.
4. Oprávněný se současně zavazuje uhradit úplatu dle tohoto článku nejpozději do 45 dnů ode dne vystavení řádného daňového dokladu (faktury), když dnem uskutečnění zdanitelného plnění se rozumí den vystavení faktury a předmětná faktura musí být vystavena a zaslána na adresu oprávněného uvedenou v záhlaví této smlouvy s doručovací adresou *GasNet, s.r.o. Klišská 940/96, 400 01 Ústí nad Labem*. Faktura bude obsahovat, mimo jiné, č. smlouvy „oprávněného“ totožné s uvedením č. smlouvy v záhlaví.
5. Pro případ prodloužení s úhradou úplaty dle tohoto článku ve prospěch obtíženého se oprávněný zavazuje zaplatit dále obtíženému smluvní pokutu ve výši 0,05% z dlužné částky za každý i započatý den prodloužení. Právo obtíženého na náhradu škody tím není dotčeno. Bude-li prodloužení s úhradou úplaty i přes opakovanou výzvu od obtíženého delší než 10 dní, je obtížený oprávněn od této smlouvy odstoupit.
6. Pokud k datu uskutečnění zdanitelného plnění budou u obtíženého naplněny podmínky ustanovení § 106a zákona č. 235/2004 Sb., o dani z přidané hodnoty, ve znění pozdějších předpisů (dále jen „ZodPH“), je oprávněný oprávněn postupovat podle ustanovení § 109a ZoDPH, tj. zvláštním způsobem zajištění daně. V takovém případě je oprávněný oprávněn uhradit část svého finančního závazku, tedy část sjednané úplaty za zřízení věcného břemene, ve výši vypočtené daně z přidané hodnoty nikoliv na bankovní účet obtíženého, ale přímo na bankovní účet příslušného správce daně. Tímto bude finanční závazek oprávněného vůči obtíženému v části vypočtené výše daně z přidané hodnoty vyrovnán.

IV.

Práva a povinnosti smluvních stran

1. Oprávněný není oprávněn zřídit na služebných pozemcích jakékoli stavby bez předchozího písemného souhlasu obtíženého, s výjimkou součástí distribuční soustavy.

2. Oprávněný se zavazuje užívat služební pozemky a vykonávat oprávnění z věcného břemene za dodržení podmínek této smlouvy. V opačném případě je obtížený oprávněn od této smlouvy odstoupit.
3. Obtížený neodpovídá za jakékoli újmy vzniklé na služebních pozemcích v důsledku výkonu práv z věcného břemene oprávněným či třetími osobami. Oprávněný se naopak zavazuje nahradit obtíženému veškeré případné újmy, které vzniknou v souvislosti s výkonem oprávnění z věcného břemene dle této smlouvy.
4. Oprávněný se zavazuje při výkonu oprávnění z věcného břemene dle této smlouvy co nejvíce šetřit práv obtíženého.
5. Oprávněný se zavazuje udržovat služební pozemky v rozsahu věcného břemene a ochranného pásma, ve stavu odpovídajícím požadavkům zákona č. 458/2000 Sb., energetický zákon, a to na vlastní náklad. Oprávněný se dále zavazuje zaplatit obtíženému veškeré náklady v souvislosti se směrovým kácením včetně nákladů s tímto souvisejících. Pro případ nedodržení povinnosti oprávněného dle první a druhé věty tohoto odstavce, je oprávněn údržbu nebo směrové kácení provést, popř. zajistit jejich provedení, obtížený na náklad oprávněného, o čemž bude obtížený oprávněného informovat, a to nejméně 30 dnů před zahájením prací. Oprávněný se tak pro tento případ zavazuje obtíženému rovněž zaplatit veškeré náklady v souvislosti s plněním povinnosti za oprávněného takto vzniklé.
6. Oprávněný se zavazuje oznámit obtíženému předem vstup na služební pozemky spojený se zásahem do služebních pozemků a/nebo vstup na neveřejně přístupné služební pozemky, a to nejméně 48 hod. předem, s výjimkou havarijního stavu. V případě havarijního stavu se oprávněný zavazuje o vstupu na služební pozemky obtíženého informovat bezodkladně po tomto vstupu, nejpozději však do 48 hod. od vstupu. Oprávněný se zavazuje po skončení prací uvést vždy služební pozemky do původního stavu v souladu s účelem jejich užívání, a to výlučně na svůj náklad. V případě vstupu bude o tomto pořízen písemný záznam, jehož součástí bude popis stavu, v jakém jsou služební pozemky předávány obtíženému (popř. nájemci). Pro případ, že ze strany oprávněného nedojde k uvedení služebních pozemků do původního stavu v souladu s účelem jejich užívání, je obtížený oprávněn takto učinit, resp. zajistit, sám na náklad oprávněného.
7. Pro případ dotčení trasy vedení z důvodů na straně obtíženého, zejména v souvislosti se stavebními pracemi (stavbou) a jinými činnostmi, které by mohly vedení ohrozit, se oprávněný zavazuje, bude-li to technicky možné a nedojde-li k ohrožení života, zdraví, majetku nebo bezpečnosti provozu vedení, obtíženému poskytnout potřebný souhlas včetně nezbytných podmínek pro realizaci záměru obtíženého, pokud prokáže nezbytnost umístění záměru v ochranném nebo bezpečnostním pásmu vedení, a to nejpozději do 30 dnů od obdržení žádosti obtíženého.
8. Oprávněný vede dokumentaci vztahující se k věcnému břemenu a na vyžádání ji poskytne obtíženému. Za dokumentaci se považují především dokumenty o poloze a typu vedení.
9. Po zániku věcného břemene dle této smlouvy je oprávněný povinen uvést služební pozemky do původního stavu v souladu s účelem jejich užívání, a to na svůj náklad.
10. Veškeré náklady na zachování, opravy a údržbu služebních pozemků, v rozsahu věcného břemene nebo v rozsahu, v jakém je omezeno užívání služebního pozemku obtíženým z důvodu ochrany vedení, či staveb se na nich nacházejících ponese a bude provádět oprávněný na svůj náklad. Pro případ, že oprávněný takto neučiní, a to ani v přiměřené lhůtě stanovené písemně obtíženým, je obtížený oprávněn provést taková potřebná jednání sám, popř. zajistit jejich provedení třetí osobou, o čemž bude obtížený oprávněného před zahájením prací informovat; v takovém případě je oprávněný povinen náklady s takovým provedením vzniklé obtíženému uhradit v plné výši.

V.

Vklad do katastru nemovitostí

1. Obtížený a oprávněný berou na vědomí, že věcné břemeno dle této smlouvy vznikne vkladem do katastru nemovitostí.
2. Smluvní strany ujednaly, že návrh na vklad věcného břemene dle této smlouvy do katastru nemovitostí podá oprávněný, a to bezodkladně po uhrazení úplaty dle článku III. této smlouvy.
3. Poplatek spojený s návrhem na vklad věcného břemene dle této smlouvy jde k tíži oprávněného.
4. Veškeré náklady vzniklé v souvislosti s touto smlouvou jdou k tíži oprávněného.
5. Pro případ, že by tato smlouva byla nebo se stala z jakéhokoliv důvodu neplatnou nebo nezpůsobilou k provedení vkladu věcného břemene ve prospěch oprávněného nebo v případě, že by nedošlo k zápisu věcného břemene ve prospěch oprávněného dle této smlouvy do katastru nemovitostí z jiného důvodu, zavazují se tímto smluvní strany uzavřít bez zbytečného odkladu novou bezvadnou smlouvu o zřízení věcného břemene ke služebním pozemkům, jejíž obsah bude v podstatných náležitostech, po odstranění zjištěných vad, odpovídat obsahu této smlouvy.

VI.

Criminal compliance doložka

1. Smluvní strany níže svým podpisem stvrzují, že v průběhu vyjednávání o této Smlouvě vždy jednaly a postupovaly čestně a transparentně, a současně se zavazují, že takto budou jednat i při plnění této Smlouvy a veškerých činností s ní souvisejících.
2. Smluvní strany se dále zavazují vždy jednat tak a přijmout taková opatření, aby nedošlo ke vzniku důvodného podezření na spáchání trestného činu či k samotnému jeho spáchání (včetně formy účastenství), tj. jednat tak, aby kterékoli ze smluvních stran nemohla být přičtena odpovědnost podle zákona č. 418/2011 Sb., o trestní odpovědnosti právnických osob a řízení proti nim nebo nevznikla trestní odpovědnost fyzických osob (včetně zaměstnanců) podle trestního zákoníku, případně aby nebylo zahájeno trestní stíhání proti kterékoli ze smluvních stran, včetně jejich zaměstnanců podle platných právních předpisů.
3. Druhá smluvní strana prohlašuje, že se seznámila se zásadami, hodnotami a cíli Criminal compliance programu Lesů České republiky, s.p. (viz www.lesy.cz), (dále jen „CCP LČR“), zejména s Kodexem CCP LČR, Protikorupčním programem LČR a Etickým kodexem zaměstnanců LČR, včetně všech jejich příloh. Druhá smluvní strana se při plnění této Smlouvy zavazuje po celou dobu jejího trvání dodržovat zásady a hodnoty CCP LČR, pokud to jejich povaha umožňuje.
4. Smluvní strany se dále zavazují navzájem si neprodleně oznámit důvodné podezření ohledně možného naplnění skutkové podstaty jakéhokoli z trestných činů, zejména trestného činu korupční povahy, a to bez ohledu a nad rámec případné zákonné oznamovací povinnosti; obdobné platí ve vztahu k jednání, které je v rozporu se zásadami vyjádřenými v tomto článku.

VII.

Závěrečná ustanovení

1. Pokud není v této smlouvě ujednáno jinak, řídí se vztahy mezi smluvními stranami příslušnými obecně platnými právními předpisy, zejména občanským zákoníkem ve znění pozdějších předpisů.
2. *Pro platnost této Smlouvy je v souladu se Statutem LČR, zákonem o státním podniku, zákonem o lesích, nutný písemný souhlas Ministerstva zemědělství ČR, které rovněž vykonává jménem státu funkci zakladatele propachtovatele (dále jen „Zakladatel“) ve smyslu: ustanovení § 17 odst. 2 zákona č. 77/1997 Sb., o státním podniku, ve znění pozdějších předpisů*
Zakladatel udělil:
písemný souhlas s nakládáním s určeným majetkem ve smyslu ustanovení § 17 odst. 2 zákona č. 77/1997 Sb., o státním podniku, ve znění pozdějších předpisů, pod č.j.: 47675/2017-MZE-13221 ze dne 1.9.2017
3. Tato Smlouva nabývá platnosti dnem podpisu oběma smluvními stranami. Účinnosti nabývá dnem zveřejněním v registru smluv.
4. Obtížený je oprávněn zveřejnit Smlouvu a její dodatky včetně metadat v rozsahu a způsobem dle zákona č. 340/2015 Sb., o zvláštních podmínkách účinnosti některých smluv, uveřejňování těchto smluv a o registru smluv (zákon o registru smluv), příp. dle zákona č. 134/2016 Sb. o zadávání veřejných zakázek. Zveřejnění zajistí obtížený. Oprávněný je se zveřejněním Smlouvy včetně metadat srozuměn.
5. V případě změny identifikačních údajů smluvních stran se tyto zavazují vzájemně se o této skutečnosti bez zbytečného odkladu písemně informovat.
6. Tuto smlouvu lze měnit a doplňovat pouze písemnými vstoupně číslovanými dodatky podepsanými oběma smluvními stranami.
7. Tato smlouva je vyhotovena v počtu 3 stejnopisů, z nichž po 1 jejím vyhotovení obdrží každá ze smluvních stran, 1 vyhotovení je pak určeno pro potřeby katastrálního úřadu.
8. Smluvní strany prohlašují, že si tuto smlouvu přečetly a na důkaz správnosti a souhlasu připojují prostý omylu své vlastnoruční podpisy.

9. Nedílnou součástí této smlouvy jsou tyto přílohy:
• geometrický plán pro vyznačení rozsahu věcného břemene č. 836-363/2015 a 837-364/2015


Obtíženy: 15 -11- 2017

V Šenově dne _____

Oprávněny:


30 -10- 2017

V Ostravě dne _____



Lesy České republiky, s.p.,


Ing. Jan Honsa
lesní správce



GasNet s.r.o.

zastoupený GridServices, s.r.o.

dle plné moci Julie Sládková
vedoucí oddělení správy nemovitého majetku
– Morava sever



GasNet s.r.o.

zastoupený GridServices, s.r.o.

dle plné moci Ing. Ivona Komárová
technik majetkoprávní podpory

GridServices, s.r.o.
Plynárenská 499/1
Zábrdovice
602 00 Brno
IČ: 27935311, DIČ: CZ27935311
- 233 -

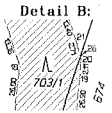
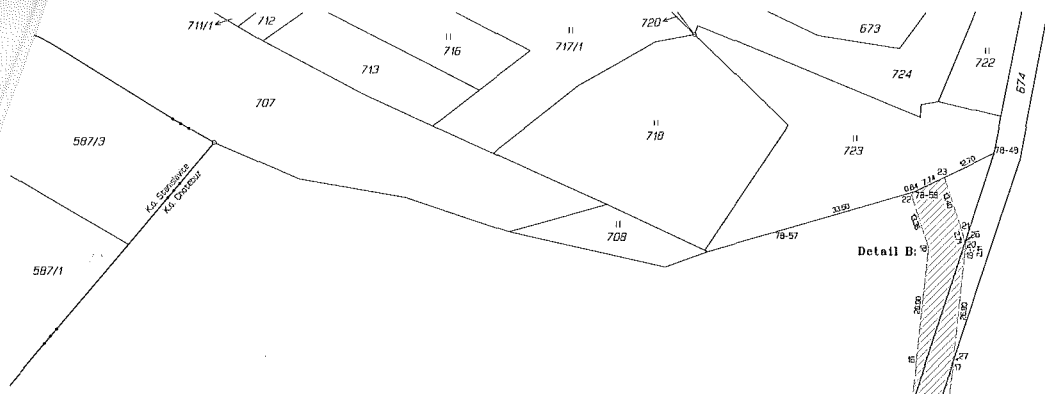
VÝKAZ DOSAVADNÍHO A NOVÉHO STAVU ÚDAJŮ KATASTRU NEMOVITOSTÍ

Dosavadní stav			Nový stav												
Označení pozemku parc. číslem	Výměra parcely		Druh pozemku	Označení pozemku parc. číslem	Výměra parcely		Druh pozemku	Typ stavby	Způsob určení výměr	Porovnání se stavem evidence právních vztahů					
	ha	m ²			Způsob využití	ha				m ²	Způsob využití	Způsob využití	Díl přechází z pozemku označeného v		Číslo listu vlastnictví
									katastru nemovitosti	dřívější poz.evidenci		ha	m ²		
665/1										665/1		109			
674										674		109			
703/1										703/1		109			

Oprávněný: Dle listin

Druh věcného břemene: Právo dle listin

GEOMETRICKÝ PLÁN pro vymezení rozsahu věcného břemene k části pozemku	Geom. plán ověřil úředně oprávněný zeměměřický inženýr :	Stejnopis ověřil úředně oprávněný zeměměřický inženýr :
	Jméno, příjmení: Ing. Josef Rožnovský	Jméno, příjmení:
	Číslo položky seznamu úředně oprávněných zeměměřických inženýrů: 2448/09	Číslo položky seznamu úředně oprávněných zeměměřických inženýrů:
	Dne: 13.7.2015 Číslo: 75/2015	Dne: Číslo:
Náležitosti a přesnosti odpovídá právním předpisům.		Tento stejnopis odpovídá geometrickému plánu v elektronické podobě uloženému v dokumentaci katastrálního úřadu.
Vyhotovil : GIS-STAVINVEST a.s. Bučinská 1733, Petřvald 735 41 IČ : 25 39 49 75	Katastrální úřad souhlasí s očíslováním parcel.	Ověření stejnopisu v listinné podobě.
Číslo plánu : 836-363/2015 Okres : Karviná Obec : Chotěbuz Kat.území : Chotěbuz Mapový list : Ostrava 0-6/21	Katastrální úřad pro Moravskoslezský kraj Katastrální pracoviště Karviná Bc. Bohunka Filová PGP-630/2015-803 2015.07.15 12:54:45 CEST	
Dosavadním vlastníkům byla poskytnuta možnost seznámit se v terénu s průběhem navrhovaných hranic, které byly označené předepsaným způsobem : dočas. stabilizace		

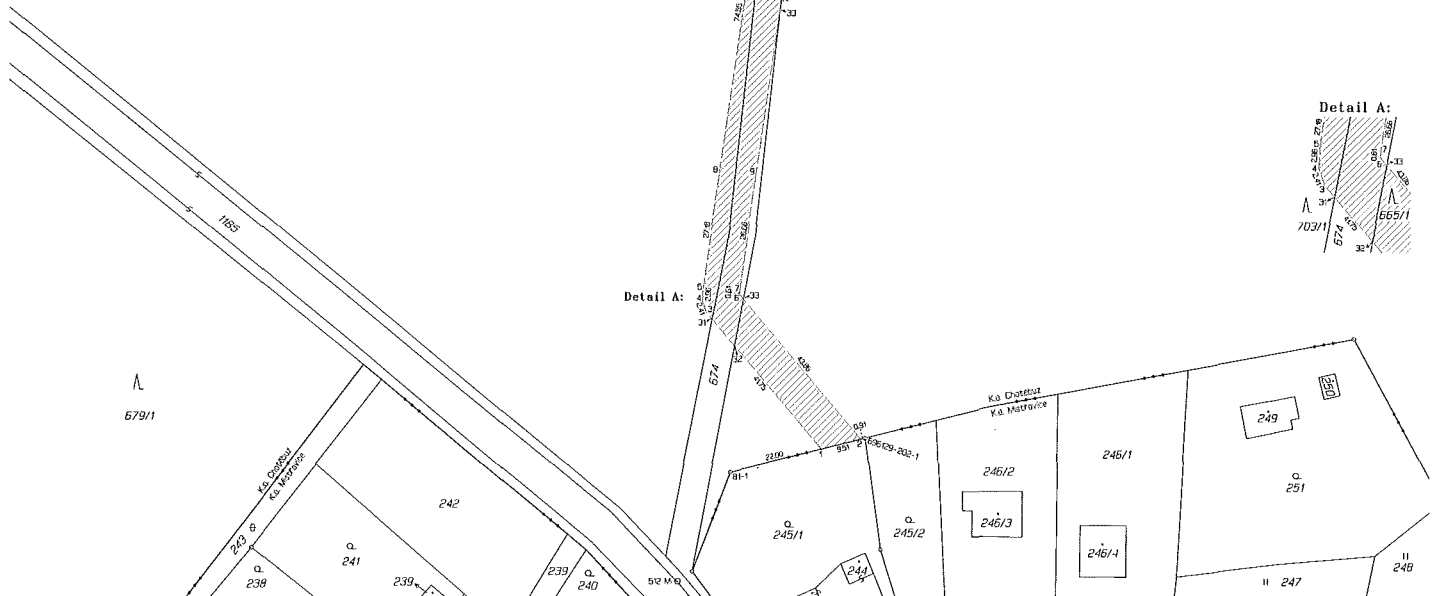


Stavba souřadnic (S-J19K)
 Číslo bodu Souřadnice pro zobrazení NH
 Y X Kód kv. Poloha

Kód	Číslo bodu	Souřadnice Y	Souřadnice X	Kód kv.	Poloha
k.o. Dobruška (65295/0)	76-48	450301.25	1112052.02	4	dobes. stabilizace
	76-57	450328.59	1112070.44	4	dobes. stabilizace
	76-58	450319.70	1112050.84	4	dobes. stabilizace
	81-1	450352.37	1112450.24	4	dobes. stabilizace
	1	450341.03	1112484.89	4	dobes. stabilizace
	2	450331.00	1112482.57	4	dobes. stabilizace
	3	450367.56	1112452.97	3	dobes. stabilizace
	4	450368.74	1112450.67	3	dobes. stabilizace
	5	450369.50	1112447.71	3	dobes. stabilizace
	6	450360.16	1112449.11	3	dobes. stabilizace
	7	450360.13	1112449.49	3	dobes. stabilizace
	8	450364.79	1112430.00	3	dobes. stabilizace
	9	450355.38	1112422.11	3	dobes. stabilizace
	10	450354.17	1112347.01	3	dobes. stabilizace
	11	450345.76	1112349.18	3	dobes. stabilizace
	12	450343.09	1112268.58	3	dobes. stabilizace
	13	450334.56	1112269.81	3	dobes. stabilizace
	14	450325.47	1112134.07	3	dobes. stabilizace
	15	450315.02	1112135.30	3	dobes. stabilizace
	16	450315.18	1112100.53	3	dobes. stabilizace
	17	450316.74	1112101.89	3	dobes. stabilizace
	18	450316.97	1112073.78	3	dobes. stabilizace
	19	450307.91	1112074.95	3	dobes. stabilizace
	20	450307.91	1112072.94	3	dobes. stabilizace
	21	450308.52	1112070.23	3	dobes. stabilizace
	22	450320.51	1112061.08	4	dobes. stabilizace
	23	450319.72	1112057.59	4	dobes. stabilizace
	24	450333.99	1112059.98	3	dobes. stabilizace
	25	450325.57	1112207.20	3	dobes. stabilizace
	26	450307.91	1112072.46	4	průběžk
	27	450310.54	1112099.77	4	průběžk
	28	450320.54	1112111.17	4	průběžk
	29	450343.49	1112133.93	4	průběžk
30	450350.81	1112383.25	4	průběžk	
31	450365.50	1112454.70	4	průběžk	
32	450351.28	1112450.89	4	průběžk	
33	450353.26	1112450.16	4	průběžk	
k.o. Matějovka (65612/3)	202-1	450339.92	1112482.35	3	dobes. stabilizace

Λ
703/1

Λ
665/1



Λ
679/1

Výkaz délek a výměr věcného břemene

Číslo stavby dle SAP Evis:	45732
Název stavby:	REKO VTL Stonava-Žukov I.et., III.část
Název katastrální území :	Chotěbuz
Geometrický plán č.:	836-363/2015

Parcelní číslo			LV	Číselný kód katastrálního území	Délka plynárenského zařízení (m)	PlochaVB (m ²)	ID parcely
KN	ZE	Díl parcely					
665/1			109	652954	153,98	1300,98	1175263803
674			109	652954	252,00	1843,14	1065498803
703/1			109	652954	32,36	596,13	2141024803
Celkem					438,34	3740,25	

Vyhotovil: Ing. Josef Rožnovský
 e-mail: jroznovsky@gis-stavinex.cz
 Telefon: 731613398
 Datum: 20.7.2015

Podpis:

Razítko: