

## SMLOUVA O PACHTU – POZEMKY V DOBÝVACÍM PROSTORU

**č. 1/228/2018**

uzavřená ve smyslu ust. § 2332 a násl. zák. č. 89/2012 Sb., občanský zákoník, ve znění pozdějších předpisů, (dále jen „občanský zákoník“)

Smluvní strany:

**Lesy České republiky, s.p.**

se sídlem Hradec Králové, Přemyslova 1106/19, Nový Hradec Králové, PSČ 500 08,  
zapsaný v Obchodním rejstříku vedeném Krajským soudem v Hradci Králové, oddíl AXII, vložka 540  
zastoupený Ing. Danielem Szórádem, Ph.D., generálním ředitelem  
IČO: 42196451, DIČ: CZ42196451  
bankovní spojení: [REDAKCE]

(dále jen „propachtovatel“) na straně jedné

a

**BASALT CZ s.r.o.**

se sídlem Všechlapy č. e. 3, pošta Zabušany, PSČ: 417 71  
zapsaná v obchodním rejstříku u Krajského soudu v ústí nad Labem, oddíl C, vložka 24860  
zastoupená Ing. Lubošem Boučkem a Tomášem Petřů, jednatelem  
IČO: 18234160, DIČ: CZ18234160  
bankovní spojení: [REDAKCE]

(dále jen „pachtýř“) na straně druhé

uzavírají níže uvedeného dne, měsíce a roku tuto

### SMLOUVU O PACHTU:

#### I. Předmět smlouvy

- Propachtovatel prohlašuje, že má právo hospodařit k níže uvedeným pozemkům, které jsou ve vlastnictví České republiky, a to:

Číslo parcely	Druh pozemku	Výměra v m <sup>2</sup>	Propachtovávaná výměra v m <sup>2</sup>	Katastrální území	LV	Obec
345/2	ostatní plocha	606	606	Libá	29	Libá
346	ostatní plocha	392	392	Libá	29	Libá
část 2519/8	ostatní plocha	311 125	182 395	Libá	29	Libá
2519/10	ostatní plocha	306	306	Libá	29	Libá
2522/2	ostatní plocha	279	279	Libá	29	Libá
<b>Celkem:</b>			<b>183 978</b>			

Uvedené pozemky (dále jen „předmětné pozemky“ nebo „předmět pachtu“) jsou zapsány v katastru nemovitostí u Katastrálního úřadu pro Karlovarský kraj, Katastrální pracoviště Cheb.

2. Propachtovatel se zavazuje přenechat na základě této Smlouvy předmět pachtu uvedený v odst. 1. tohoto článku o celkové propachtované výměře 183.978 m<sup>2</sup> do pachtu pachtýři k dočasnému úplatnému užívání a požívání s tím, že pachtýř se zavazuje předmět pachtu využívat výlučně za účelem provádění hornické činnosti, a to k dobývání ložiska čediče vhodného pro výrobu drceného kameniva a činností s tímto dobýváním související v dobývacím prostoru Libá, evidenční číslo 7/0248, dobývacím prostoru Libá I, evidenční číslo 7/0797 a dobývacím prostoru Libá II, evidenční číslo 7/1028. Veškeré věci, záležitosti či jednání související s využitím předmětu pachtu za sjednaným účelem je povinen obstarat pachtýř, a to na svůj náklad a v mezích stanovených touto Smlouvou. Oprávnění k dobývacímu prostoru pachtýř doložil na základě Potvrzení oprávnění k dobývání v dobývacích prostorech vydaného Obvodním báňským úřadem pro území kraje Karlovarského, zn.: SBS 33308/2017/OBÚ-08 dne 6. 10. 2017. Výše uvedené potvrzení je nedílnou přílohou č. 1 k této smlouvě (dále jen „**Smlouva**“).
3. Smluvní strany prohlašují, že hranice předmětu pachtu jsou jim spolehlivě známy a nevzbuzují jakýchkoli pochybností. Předmět pachtu je graficky znázorněn v Mapě pozemků dotčených hornickou činností v lomu Libá od 1. 1. 2018, zpracovaná Pavlem Jermanem, důlním měřičem v srpnu 2017. Mapa tvoří nedílnou přílohu č. 2 k této Smlouvě.
4. Pachtýř prohlašuje, že se se stavem předmětu pachtu řádně a dostatečně seznámil a že jej shledává ke dni uzavření této Smlouvy způsobilým ke smlouvenému účelu pachtu dle této Smlouvy. Dobývací prostor Libá, evidenční číslo 7/0248 je stanoven na základě Rozhodnutí Západočeského krajského národního výboru v Plzni, odboru výstavby, zn.: Výst/6036/64 o stanovení dobývacího prostoru Libá ze dne 12. 12. 1964. Toto rozhodnutí tvoří nedílnou přílohu č. 3 k této Smlouvě. Dále je dobývací prostor Libá I, evidenční číslo 7/0797, stanoven na základě Rozhodnutí Československého kamenoprůmyslu, generálního ředitelství, Praha, zn.: DP-83/73 o stanovení dobývacího prostoru Libá I ze dne 12. 9. 1974. Toto rozhodnutí tvoří nedílnou přílohu č. 4 k této Smlouvě.  
Následně je dobývací prostor Libá II, evidenční číslo 7/1028 stanoven na základě Rozhodnutí Československého kamenoprůmyslu, generálního ředitelství, zn.: 332-ZH/4/86 o stanovení dobývacího prostoru Libá II ze dne 4. 6. 1986. Rozhodnutí o stanovení dobývacího prostoru je nedílnou přílohou č. 5 k této Smlouvě.  
Hranice dobývacího prostoru Libá, evidenční číslo 7/0248, dobývacího prostoru Libá I, evidenční číslo 7/0797 a dobývacího prostoru Libá II, evidenční číslo 7/1028 je graficky znázorněna v Mapě pozemků dotčených hornickou činností v lomu Libá od 1. 1. 2018, zpracovaná Pavlem Jermanem, důlním měřičem v srpnu 2017. Mapa tvoří nedílnou přílohu č. 2 k této Smlouvě.  
Z pachtu je vyřazeno právo výkonu myslivosti a rybářské právo.
5. Smluvní strany ujednaly, že předmětem pachtu dle této Smlouvy nejsou trvalé porosty nacházející se na předmětu pachtu.
6. Právo pachtu podle této Smlouvy dále nezakládá pachtýři jakákoliv práva k trvalým porostům nacházejícím se na předmětu pachtu. Pachtýř je povinen zejména upozornit na kalamitu, škodu na porostech, apod.
7. Nárok na náhrady dle zvláštních právních předpisů, např. v případech, na něž dopadá vyhláška Ministerstva zemědělství č. 55/1999 Sb., o způsobu výpočtu výše újmy nebo škody způsobené na lesích, náleží propachtovateli.

## II.

### Účel pachtu

1. Pachtýř se zavazuje předmět pachtu uvedený v článku I. odst. 1. této Smlouvy užívat výlučně k podnikatelským účelům, a to k hornické činnosti podle ust. § 2 zákona č. 61/1988 Sb., o hornické činnosti, výbušninách a o státní báňské správě, ve znění pozdějších předpisů, spočívající v dobývání ložiska čediče vhodného pro výrobu drceného kameniva a k činnostem s daným dobýváním souvisejícím, a to na základě Rozhodnutí Obvodního báňského úřadu v Sokolově, zn.: 835/511/Ing.Šu/95 o povolení hornické činnosti ze dne 10. 5. 1995. Výše uvedené rozhodnutí tvoří nedílnou přílohu č. 6 k této Smlouvě.

2. Předmětem podnikání pachtýře je mimo jiné hornická činnost podle zák. č. 61/1998 Sb., ve znění pozdějších předpisů a to na základě Oprávnění vydaném Obvodním báňským úřadem pro území kraje Ústeckého, č. j.: SBS 04365/2016/OBÚ-04/1 ze dne 24. 2. 2016 s nabytím právní moci dne 23. 3. 2016. Rozhodnutí je nedílnou přílohou č. 7 k této Smlouvě.

### III.

#### Trvání pachtu

1. Propachtovatel na základě této Smlouvy přenechává pachtýři a pachtýř od propachtovatele přebírá do dočasného úplatného užívání a požívání předmět pachtu uvedený v čl. I. odst. 1. této Smlouvy o celkové propachtované výměře 183.978 m<sup>2</sup>, a to na dobu určitou **od 1. 1. 2018 do 31. 12. 2022.**
2. Smluvní strany mohou v posledních šesti měsících pachtu sjednat formou dodatku ke stávající Smlouvě prodloužení pachtovního vztahu založeného touto Smlouvou, maximálně však o pět let, opakovaně až na dobu předpokládaného výkonu souvisejícího s prováděním hornické činnosti včetně následné sanace a rekultivace pozemků.
3. Pacht dle této Smlouvy skončí:
  - a) uplynutím doby, na níž byl sjednán,
  - b) písemnou dohodou smluvních stran,
  - c) písemnou výpovědí s výpovědní dobou učiněnou kteroukoli ze smluvních stran za níže uvedených podmínek,
4. Před uplynutím sjednané doby pachtu lze tento skončit výpovědí ze strany propachtovatele z těchto důvodů:
  - a) pachtýř je o více než jeden měsíc v prodlení s placením pachtovného, a to i přes písemné upozornění propachtovatele k dodatečné úhradě dluhu pachtýře,
  - b) pachtýř užívá předmět pachtu v rozporu s ustanoveními této Smlouvy i přes písemnou výzvu propachtovatele k odstranění závadného stavu s určením přiměřené lhůty ke zjednání nápravy,
  - c) pachtýř přenechal bez předchozího písemného souhlasu propachtovatele předmět pachtu nebo jeho část do užívání jinému,
  - d) pachtýř porušil své povinnosti plynoucí z této Smlouvy, a to i přes předchozí písemné upozornění propachtovatele,
  - e) pachtýř na předmětu pachtu umístil jakékoli stavby bez předchozího písemného souhlasu propachtovatele,
  - f) pachtýř ztratil oprávnění k provozování činnosti, pro kterou si předmět pachtu propachtoval,
  - g) předmět pachtu přestal být využitelný pro sjednaný účel pachtu.
5. Před uplynutím sjednané doby pachtu lze tento skončit výpovědí ze strany pachtýře z těchto důvodů:
  - a) pachtýř ztratil oprávnění k provozování činnosti, pro kterou si předmět pachtu propachtoval,
  - b) propachtovatel porušil své povinnosti vůči pachtýři vyplývající z této Smlouvy, a to i přes předchozí písemné upozornění pachtýře,
  - c) předmět pachtu přestal být využitelný pro sjednaný účel pachtu.
6. Pro výpověď dle odst. 4. a odst. 5. tohoto článku se sjednává tříměsíční výpovědní doba, která počíná běžet od prvního dne kalendářního měsíce následujícího po měsíci, v němž byla výpověď doručena druhé smluvní straně.
7. Ke dni skončení pachtu je pachtýř povinen odevzdat propachtovateli předmět pachtu ve stavu odpovídajícím způsobu využití pro účely dle čl. II. odst. 1. této Smlouvy a po sanaci a rekultivaci pozemku provedené na náklady pachtýře dle příslušného rozhodnutí orgánu státní správy. Toto ustanovení se netýká porostů, které se na předmětných pozemcích nacházejí. O předání bude sepsán písemný protokol opatřený datem a podpisy oprávněných pracovníků propachtovatele a pachtýře.

#### IV. Pachtovné

1.

[REDACTED]

[REDACTED]

[REDACTED]

[REDACTED]

2. Pachtovné dle předchozího odstavce tohoto článku je bez daně z přidané hodnoty. K takto ujednanému pachtovnému bude tedy připočtena daň z přidané hodnoty ve výši stanovené platnými a účinnými předpisy o dani z přidané hodnoty pro dané období.
3. Propachtovatel bude pachtovné fakturovat jedenkrát čtvrtletně příslušným podílem, a to k 30. 3., 30. 6., 30. 9. a 30. 11. běžného roku a toto datum je zároveň datem uskutečnění zdanitelného plnění. Lhůta splatnosti faktury činí 30 kalendářních dnů ode dne jejího vystavení. Dnem úhrady se rozumí den připsání částky ve prospěch účtu propachtovatele. Úhrada pachtovného bude prováděna ve prospěch účtu organizační jednotky propachtovatele uvedeného v záhlaví této Smlouvy. V případě založení anebo ukončení pachtovního vztahu založeného touto Smlouvou v průběhu roku bude poměrně upravena výše pachtovného.
4. Faktura je řádně vystavena, pokud splňuje veškeré náležitosti daňového a účetního dokladu podle příslušných právních předpisů a další náležitosti dle této Smlouvy, pokud byly smluvními stranami ujednány. Fakturace pachtovného bude propachtovatelem prováděna na adresu sídla pachtýře. V případě, že faktura nebyla vystavena řádně, je smluvní strana, které je faktura určena, oprávněna fakturu vrátit, a to ve lhůtě deseti pracovních dnů od jejího doručení s uvedením chybných či chybějících náležitostí. Pokud bude faktura v uvedené lhůtě oprávněně vrácena, je smluvní strana, které byla faktura vrácena, povinna řádně vystavit a doručit bezvadnou (opravenou či doplněnou) fakturu, a to ve lhůtě deseti pracovních dnů od jejího vrácení. Nová lhůta splatnosti počíná běžet ode dne vystavení bezvadné (tj. opravené či doplněné) faktury.

5. Pachtýř bere na vědomí, že propachtovatel se rozhodl uplatnit na vztah založený touto Smlouvou, tj. pacht pozemku, daň z přidané hodnoty, a to ve smyslu zákona č. 235/2004 Sb., o dani z přidané hodnoty, ve znění pozdějších předpisů.
6. Pachtovné bude na každé další roky valorizováno vždy k 1. 1. běžného roku podle skutečně dosažené míry inflace vyjádřené přírůstkem průměrného indexu spotřebitelských cen za 12 posledních měsíců kalendářního roku zveřejněného Českým statistickým úřadem. Pachtovné bude automaticky upravováno bez písemného oznámení pachtýři.
7. Pachtýř se zavazuje, že předloží Lesní správě Františkovy Lázně, jako organizační jednotce propachtovatele, vždy do 31. 1. běžného kalendářního roku, ke kontrole tabulku ploch dle způsobu využití předmětu pachtu k 1. 1. běžného kalendářního roku, a to formou aktualizované tabulky výpočtu výměr ploch předmětných pozemků dotčených hornickou činností na dané období odsouhlasené odpovědným zástupcem pachtýře společně se zákresem ročního posunu těžebních hran a zákresem ploch dle způsobu využití.
8. Výměry ploch skutečného využití dle jednotlivých předmětných pozemků za příslušný kalendářní rok budou zakresleny oprávněnou osobou pachtýře do mapy (včetně souřadnic) na základě grafické dokumentace vedené pachtýřem dle vyhlášky Českého báňského úřadu č. 435/1992 Sb., o důlně měřičské dokumentaci při hornické činnosti a některých činnostech prováděných hornickým způsobem, ve znění pozdějších předpisů, která bude potvrzena odpovědnou osobou pachtýře, a na jejím základě bude po písemném odsouhlasení Lesní správou Františkovy Lázně, jako organizační jednotkou propachtovatele, proveden celkový propočet pachtovného za běžný kalendářní rok.
9. Odsouhlasená aktualizovaná tabulka vedoucím organizační jednotky propachtovatele s uvedením výměry skutečného způsobu využití předmětu pachtu se stane podkladem pro vystavení faktury organizační jednotkou propachtovatele, Lesní správou Františkovy Lázně, za pachtovné v daném kalendářním roce. Zároveň bude aktualizovaná tabulka, potvrzená oběma smluvními stranami, přílohou vystavené faktury. Aktualizace skutečného způsobu využití předmětu pachtu, provedené na základě výše uvedeného, bude zároveň považována za stanovení skutečného způsobu využití předmětných pozemků k 1. 1. běžného kalendářního roku jako podklad fakturace pachtovného za běžný kalendářní rok.
10. V případě, že pachtýř ve stanoveném termínu, tj. do 31. 1. běžného kalendářního roku nedoloží „Tabulku a mapu pro daný rok“ dle způsobu využití předmětu pachtu k 1. 1. běžného kalendářního roku, bude propachtovatelem fakturováno pachtovné za předmět pachtu v celé propachtované výměře za cenu jako aktivní plochy dle čl.: IV. odst. 1 a) této Smlouvy.
11. V případě, že dojde po dobu platnosti této smlouvy o pachtu ke změnám způsobu využití, k dohodě smluvních stran o změně ceny pachtu, změně celkové výměry pronajatých ploch pozemkových parcel nebo jiné změně mající vliv na sjednané podmínky v této smlouvě o pachtu, budou tyto změny řešeny písemným dodatkem k této Smlouvě.

## V.

### Práva a povinnosti smluvních stran

1. Pachtýř je povinen s předmětem pachtu řádně hospodařit dle dohodnutého a příslušnými úřady povoleného účelu, užívat jej v souladu s ustanoveními této Smlouvy a v záležitostech touto Smlouvou neupravených v souladu s obecně platnými právními předpisy a na své náklady řádně udržovat na něm se nacházející předměty a zařízení, pokud se jedná o běžné záležitosti spojené s jeho využíváním.
2. Pachtýř se zavazuje neprovádět žádné úpravy na předmětu pachtu bez předchozího písemného souhlasu propachtovatele.
3. Pachtýř je povinen umožnit propachtovateli vstup na předmět pachtu za účelem zjištění jeho stavu a kontroly jeho užívání pachtýřem v souladu s touto Smlouvou.
4. Pachtýř je povinen na předmětu pachtu umožnit propachtovateli výkon činností souvisejících s hospodařením v lese dle z. č. 289/1995 Sb., lesní zákon, ve znění pozdějších předpisů,

a platného lesního hospodářského plánu, nebude-li příslušným rozhodnutím orgánů státní správy rozhodnuto jinak. Pachtýři se zakazuje jakékoli kácení trvalých porostů bez předchozího písemného souhlasu propachtovatele.

5. Pachtýř není oprávněn umístit na předmětu pachtu jakékoli stavby bez předchozího písemného souhlasu propachtovatele.
6. Propachtovatel je oprávněn kontrolovat, jak pachtýř plní povinnosti, které pro něj vyplývají z této Smlouvy.
7. Rozhodne-li příslušný orgán státní správy pravomocným rozhodnutím o uložení pokuty propachtovateli v souvislosti s porušením zákonných povinností, ke kterým došlo jednáním nebo opomenutím pachtýře dle této Smlouvy, je pachtýř povinen zaplatit propachtovateli částku ve výši uložené pokuty včetně případných dalších nákladů propachtovatele s tímto spojených, zejména pak nákladů řízení, a to vše do 5 pracovních dnů od doručení písemné výzvy propachtovatele k úhradě.
8. Pachtýř není oprávněn přenechat bez předchozího písemného souhlasu propachtovatele předmět pachtu nebo jeho část do užívání třetí osobě.
9. Pachtýř se zavazuje na vlastní náklady odstranit újmu, která na předmětu pachtu jeho činností nebo činností třetích osob vznikne, a to ve lhůtě 30 kalendářních dnů od doručení písemné výzvy propachtovatele k odstranění újmy.
10. Pachtýř se zavazuje neuskładňovat a nelikvidovat odpady vzniklé jeho činností nebo činností třetích osob na předmětu pachtu. Za odvoz odpadu z předmětu pachtu a jeho následnou likvidaci odpovídá výlučně pachtýř. Likvidaci provede pachtýř na vlastní náklady do 7 dnů od zjištění závadného stavu.
11. Pachtýř se zavazuje, že zabezpečí výkon hornické činnosti, činnosti prováděné hornickým způsobem a činností souvisejících tak, aby nedocházelo k újmě na okolních lesních porostech na pozemcích, které nejsou součástí předmětu pachtu a nebyly dotčeny zájmy ochrany přírody.
12. Pachtýř nese plnou odpovědnost za veškerou újmu, která jím prováděnou činností nebo porušením jeho povinností založené touto Smlouvou či právním předpisem vznikne propachtovateli či třetím osobám, a to i v případě, že by újma vznikla v důsledku činnosti pachtýřem najatých právnických či fyzických osob v souvislosti s prováděnou činností.
13. Smluvní strany ujednávají, že právo pachtu dle této Smlouvy se nezapíše do veřejného seznamu.
14. Smluvní strany sjednávají pro případ porušení povinností uvedených v článku V. této Smlouvy smluvní pokutu ve výši 10 % aktuálního ročního pachtovného, nejméně však 5 000 Kč, za každý jednotlivý případ. Stanovením smluvní pokuty není dotčeno právo poškozené strany na náhradu škody a zaplacená smluvní pokuta se na náhradu škody nezapočítává. Smluvní pokuta je splatná do 15 dnů od doručení výzvy smluvní straně, která porušila své povinnosti.

## **VI.**

### **Ostatní ujednání**

Pachtýř se zavazuje nevydávat stanoviska či vyjádření třetím osobám k dotčení či omezení ve využívání předmětu pachtu nebo jeho části.

## **VII.**

### **Sankční ujednání**

Pro případ prodlení s úhradou pachtovného se pachtýř zavazuje zaplatit propachtovateli smluvní pokutu ve výši 0,5 % z dlužné částky za každý i započatý den prodlení. Právo propachtovatele na náhradu újmy vzniklé z porušení smluvních povinností pachtýře či právo tuto Smlouvu vypovědět ve smyslu čl. III. této Smlouvy tím není dotčeno.

## VIII. Criminal compliance doložka

1. Smluvní strany níže svým podpisem stvrzují, že v průběhu vyjednávání o této smlouvě vždy jednaly a postupovaly čestně a transparentně a současně se zavazují, že takto budou jednat i při plnění této smlouvy a veškerých činnostech s ní souvisejících.
2. Smluvní strany se dále zavazují vždy jednat tak a přijmout taková opatření, aby nedošlo ke vzniku důvodného podezření na spáchání trestného činu či k samotnému jeho spáchání (včetně formy účastenství), v důsledku tedy jednat tak, aby kterékoli ze smluvních stran nemohla být přičtena odpovědnost podle zákona č. 418/2011 Sb., o trestní odpovědnosti právnických osob a řízení proti nim, nebo nevznikla trestní odpovědnost fyzických osob (včetně zaměstnanců) podle trestního zákoníku, případně aby nebylo zahájeno trestní stíhání proti jakékoliv ze smluvních stran včetně jejich zaměstnanců podle platných právních předpisů.
3. Pachtýř za tímto účelem vytvořil tzv. Criminal compliance program Lesů České republiky, s. p. (viz [www.lesy.cz](http://www.lesy.cz)), (dále jen „CCP LČR“), a v jeho rámci přijal závazek dodržovat zejména Kodex CCP LČR, Protikorupční program LČR a Etický kodex zaměstnanců LČR, a to včetně všech příloh, čímž se pachtýř vymezuje proti jakémukoli protiprávnímu a neetickému jednání a nastavují postupy k prevenci a odhalování takového jednání. Za účelem naplnění tohoto článku, tj. za účelem nastavení funkčních a efektivních prevenčních procesů při plnění této smlouvy nebo v souvislosti s ním, lze obsah těchto dokumentů poskytnout na žádost druhé smluvní straně, která je rovněž může přijmout za své, a to v plném jejich znění.

## IX. Závěrečná ustanovení

1. Pokud není v této Smlouvě ujednáno jinak, řídí se vztahy mezi smluvními stranami příslušnými obecně platnými právními předpisy, zejména pak občanským zákoníkem.
2. V případě změny identifikačních údajů smluvních stran se tyto zavazují vzájemně se o této skutečnosti bez zbytečného odkladu písemně informovat.
3. Tuto Smlouvu lze měnit a doplňovat pouze písemnými vzestupně číslovanými dodatky podepsanými oprávněnými zástupci obou smluvních stran.
4. Pro platnost této Smlouvy je v souladu se Statutem LČR, zákonem o státním podniku nutný souhlas Ministerstva zemědělství ČR, které rovněž vykonává jménem státu funkci zakladatele propachtovatele (dále jen „Zakladatel“) ve smyslu ustanovení § 17 odst. 2 zákona č. 77/1997 Sb., o státním podniku, ve znění pozdějších předpisů.
5. Zakladatel udělil předchozí souhlas s nakládáním s určeným majetkem ve smyslu ustanovení § 17 odst. 2 zákona č. 77/1997 Sb., o státním podniku, ve znění pozdějších předpisů, pod č. j.: 47675/2017-MZE-13221 ze dne 1. 9. 2017 v odstavci 6.5.3. Statutu LČR.
6. Tato Smlouva nabývá platnosti dnem jejího podpisu oběma smluvními stranami, účinnosti dnem **1. 1. 2018**; v případě povinnosti uveřejnění je účinnost podmíněna uveřejněním v registru smluv.
7. Smluvní strany se dohodly, že ke dni účinnosti této Smlouvy se dohodou smluvních stran ruší nájemní smlouva č. A/228120 ze dne 13. 5. 2008 ve znění pozdějších dodatků a nahrazuje se v plném rozsahu touto Smlouvou.
8. Tato Smlouva je vyhotovena ve čtyřech stejnopisech, z nichž po dvou vyhotoveních obdrží každá ze smluvních stran.
9. Obě smluvní strany jsou oprávněny a v případech stanovených zákonem i povinny uveřejnit Smlouvu a její dodatky včetně metadat v rozsahu a způsobem dle zákona č. 340/2015 Sb., o zvláštních podmínkách účinnosti některých smluv, uveřejňování těchto smluv a o registru smluv (zákon o registru smluv), v účinném znění. Obě smluvní strany jsou s uveřejněním Smlouvy a jejích dodatků včetně metadat srozuměny.
10. Smluvní strany prohlašují, že si tuto Smlouvu přečetly a na důkaz správnosti a souhlasu připojují prosty omylu své vlastnoruční podpisy.


11. Nedílnou součástí této smlouvy jsou tyto přílohy:

- Příloha č. 1: Potvrzení oprávnění k dobývání v dobývacích prostorech vydané Obvodním báňským úřadem pro území kraje Karlovarského, zn.: SBS 33308/2017/OBÚ-08 dne 6. 10. 2017
- Příloha č. 2: Mapa pozemků dotčených hornickou činností v lomu Libá od 1. 1. 2018, zpracovaná Pavlem Jermanem, důlním měřičem v srpnu 2017
- Příloha č. 3: Rozhodnutí Západočeského krajského národního výboru v Plzni, odboru výstavby, zn.: Výst/6036/64 o stanovení dobývacího prostoru Libá ze dne 12. 12. 1964
- Příloha č. 4: Rozhodnutí Československého kamenoprůmyslu, generálního ředitelství, Praha, zn.: DP-83/73 o stanovení dobývacího prostoru Libá I ze dne 12. 9. 1974
- Příloha č. 5: Rozhodnutí Československého kamenoprůmyslu, generálního ředitelství, zn.: 332-ZH/4/86 o stanovení dobývacího prostoru Libá II ze dne 4. 6. 1986
- Příloha č. 6: Rozhodnutí Obvodního báňského úřadu v Sokolově, zn.: 835/511/Ing.Šu/95 o povolení hornické činnosti ze dne 10. 5. 1995
- Příloha č. 7: Oprávnění vydané Obvodním báňským úřadem pro území kraje Ústeckého, č. j.: SBS 04365/2016/OBÚ-04/1 ze dne 24. 2. 2016

V Hradci Králové, dne 2. 11. 2017


Ve Všechlapech, dne 13. 11. 2017

Propachtovatel:



Ing. Daniel Szórád, Ph.D.  
generální ředitel

Pachtýř:



Ing. Lubo  
jednatel

Tomáš Pe  
Jednatel





# Obvodní báňský úřad pro území kraje Karlovarského

Boženy Němcové 1932, 356 01 Sokolov

BASALT CZ s.r.o.  
Všechlapy č.e. 3  
417 71 Zábřušany,

Váš dopis značky / ze dne	Naše značka	Vyřizuje / linka	V Sokolově
- / -	SBS 33308/2017/OBÚ-08	Ing. Ctibor/746	6.10.2017


## Potvrzení oprávnění k dobývání v dobývacích prostorech

Obvodní báňský úřad pro území kraje Karlovarského se sídlem v Sokolově (dále jen „OBÚ“), který dle ust. § 29 odst. 3 zákona č. 44/1988 Sb., v platném znění, vede pro oblast Karlovarského kraje evidenci dobývacích prostorů, tímto potvrzuje, že organizaci BASALT CZ s.r.o., se sídlem: Všechlapy č. e. 3, pošta Zábřušany, PSČ 417 71, IČ 18234160, vzniklo a nadále trvá oprávnění k dobývání v dobývacích prostorech:

- Libá, evidenční číslo 70248
- Libá I, evidenční číslo 70797
- Libá II, evidenční číslo 71028.

„otisk razítka“

Ing. Jiří Mašek  
předseda úřadu



datové  
schránky

Datová schránka: 5zrcwm3, BASALT CZ s.r.o.

Uživatel: Tomáš PETRŮ

## Dodaná zpráva - Detail zprávy

Věc: Potvrzení k DP Libá, Libá I a Libá II

ID zprávy: 510024781

Typ zprávy: Přečtená datová zpráva do vlastních rukou

Datum a čas doručení: 9. 10. 2017 v 14:27:11

---

**Odesílatel:** Obvodní báňský úřad pro území kraje Karlovarského, Boženy Němcové  
1932, 35601 Sokolov, CZ**ID schránky:** 7nyadvm**Typ schránky:** OVM**Odesílající osoba:** Pověřená osoba

---

**Zmocnění:** Nežadáno**Odstavec:** Nežadáno**Naše čís. jednací:** SBS 33308/2017**Naše spisová zn.:** Nežadáno**Vaše čís. jednací:** Nežadáno**Vaše spisová zn.:** Nežadáno**K rukám:** Nežadáno**Do vlastních rukou:** Ano

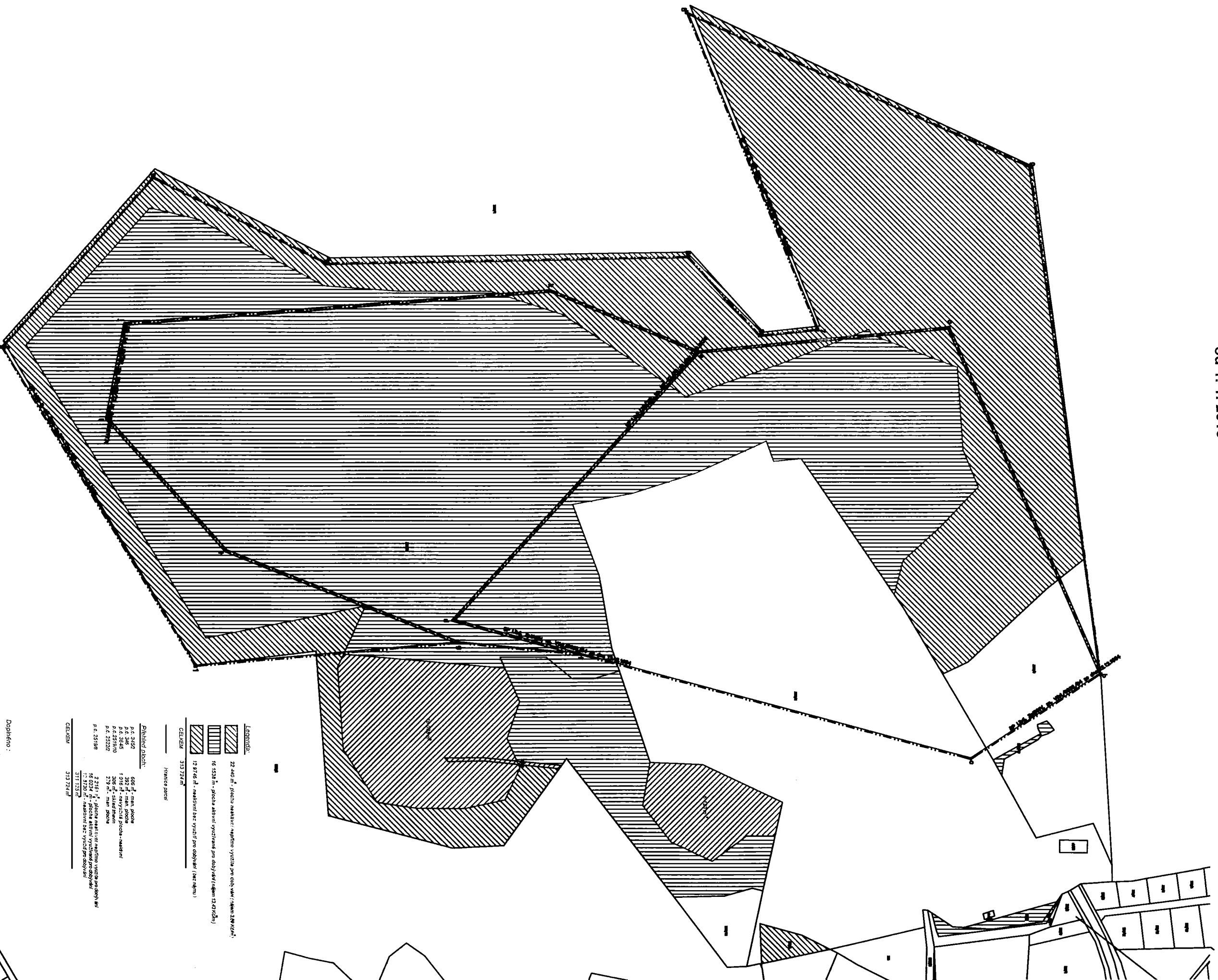
---

### Přílohy:

[SBS\\_33308\\_2017\\_BASALT\\_potvrzeni\\_k\\_DP\\_Liba.pdf \(178,98 kB\)](#)

---

**MAPA POZEMKŮ DOTČENÝCH HORNICKOU ČINNOSTÍ V LOMU LIBÁ**  
 v majetku České republiky s právem hospodařit s majetkem státu pro LČR, s.p.  
 od 1. 1. 2018



**Legenda:**

	22 346 m <sup>2</sup> - plocha zastav. napřimá využitá pro obh. udr. (nájem 200 Kč/ha)
	16 1538 m <sup>2</sup> - plocha aktivní využitá pro obh. udr. (nájem 120 Kč/ha)
	12 8746 m <sup>2</sup> - neaktivní bez využití pro obh. udr. (nájem)
	CELKEM 313 724 m <sup>2</sup>
	hranice parcel

**Příslušnost obcí:**

P.č. 1349	596 m <sup>2</sup> - zemědělská
P.č. 346	395 m <sup>2</sup> - zemědělská
P.č. 3845	1 016 m <sup>2</sup> - nevyužitá plocha - neaktivní
P.č. 231910	308 m <sup>2</sup> - státní lesní
P.č. 23222	219 m <sup>2</sup> - zemědělská
P.č. 23188	2 216 m <sup>2</sup> - plocha neaktivní využitá pro obh. udr.
16 0220	16 022 m <sup>2</sup> - plocha aktivní využitá pro obh. udr.
311 1253	311 125 m <sup>2</sup> - neaktivní bez využití pro obh. udr.
<b>CELKEM</b>	<b>313 724 m<sup>2</sup></b>

Doplněno :  
 dne: srpen 2017  
 Ing. Jaroslav ŠM  
 Ing. Petr D. Štěpánková  
 BRSKAL, CZ s.r.o. Kamenický Újezd

# ZÁPADOČESKÝ KRAJSKÝ NÁRODNÍ VÝBOR V PLZNI

odbor výstavby

Orgán pověřený: .....

Z
15.
čj.

## Rozhodnutí

Západočeský KJV v Plzni

jakožto ústřední hospodářský orgán

podle vl.nař.č.102/1961 Sb.

~~jakožto orgán pověřený~~

rozhodnutím ze dne 12. prosince 1964 zn. Výst/6036/64

k návrhu těžebního národního podniku Západočeský průmysl kamene

Karlovy Vary

ze dne 30. ledna 1963 zn. Ing.Pr/63 a na základě

výsledku místního komisionálního projednání ze dne 19. března 1963

stanoví ve smyslu § 21 odst. 2 zákona č. 41/1957 Sb. v dohodě s Ústředním báňským úřadem

v Praze těžebnímu národnímu podniku Západočeský průmysl kamene

Karlovy Vary

tento dobývací prostor:

1. Název dobývacího prostoru: L i b á

Plošný rozsah: 11 ha 55 a 03 m<sup>2</sup>

Hranice dobývacího prostoru na povrchu jsou tvořeny stranami nepravidelného

pětí úhelníka s vrcholy určenými souřadnicemi udanými v platném souřadnicovém systému (Křovákově - Gauss - Krügerově):

Vrchol	X	Souřadnice:	Y
<u>a</u>	<u>1,015.216,90</u>		<u>897.736,25</u>
<u>b</u>	<u>1,015.091,75</u>		<u>897.470,65</u>
<u>c</u>	<u>1,015.198,55</u>		<u>897.420,75</u>
<u>d</u>	<u>1,015.626,75</u>		<u>897.915,75</u>
<u>e</u>	<u>1,015.423,70</u>		<u>897.736,50</u>

Prostorové hranice dobývacího prostoru pod povrchem jsou určeny svislými rovinami, vedenými povrchovými hranicemi.

Dobývací prostor se rozkládá na katastrálním území

obce: **Libě** okres: **Cheb** kraj: **Západočeský**

2. Dobývací prostor se stanoví pro dobývání: **čediče**

V dobývacím prostoru ~~byla~~ (nebyla) zjištěna průmyslově dobývatelná ložiska

Zásoby **2,592.000 m<sup>3</sup>/stav ke dni 13.8.1958/** zahrnuté do dobývacího prostoru  
byly schváleny KKZ výměrem č. j. **1581/120f-05/128-59** ze dne **30.11.1959**

3. Omezení dobývání nebo zvláštní technické podmínky pro jeho provádění v místech, uvedených v § 5 odstavce 4 vyhl. č. 260/1957 Ú. 1.

a/ ~~Podržovat zákon č. 166/1960 Sb. a vyhl. 17/1961 Sb. žádost o odlesnění podat nejpozději do konce září předcházejícího roku.~~

b/ ~~Podržovat zákon č. 84/1958 Sb. a § 18 vyhl. č. 153/1959 Ú. 1. o změně ve využití pozemků.~~

c/ ~~Podržovat platné předpisy ministerstva v ní ra pokud jde o pří-  
suh zaměstnanců z vnitrozemí.~~

d/ ~~Dobývací prostor se nachází v území prozatímním přemě přír.  
163. zdrojů Frant. lázní. Těžba nesmí přesáhnout pod kótu 570 m  
n.m. Při těžbě pod uvedenou kótu je třeba splnit podmínky měř-  
nic ministerstva zpravodnictví a Ústředního geol. úřadu Ú. 1.  
část. 51/1959/.~~

f/ ~~Případné porušení komunikací <sup>Razítka a podlaží</sup> eloubičích vedených provozu musí  
být předem dohodnuto se tátními lesy n.p. - pod. řed. v Plzni.~~

4. Případné další střety zájmů budou řešeny podle ustanovení §  
34 a 35 zák. č. 41/1957 Sb.

5. Případné škody vzniklé v souvislosti s dobýváním budou vypoře-  
dány podle platných předpisů.

Proti tomuto rozhodnutí lze se odvolat do 15 dnů od dne doručení,  
a to ke komisi pro výstavbu Západočeského KNV.

o/ ~~o/ Všechny dobývacího prostoru nutno v termínu stabilizovat.~~

Vedoucí odboru výstavby ZKNV:  
Ing. Jiří H a d r á v e k

5885/74

2

Ústřední hospodářský orgán: Ministerstvo stavebnictví ČSR  
Orgán pověřený: Československý kamenoprůmysl, gen. ředitelství, Praha

### Rozhodnutí

..... jakožto ústřední hospodářský orgán  
Čs. kamenoprůmysl, gen. ředitelství jakožto orgán pověřený  
rozhodnutím ze dne 12. 9. 1974 zn. DP-83/73

k návrhu těžebního národního podniku .....  
Západočeské kamenolomy a šterkopisky Blatná  
ze dne 17. 8. 1973 zn. 332-V0/73 a na základě

výsledku místního komisionálního jednání ze dne 8. 1. 1974  
stanoví ve smyslu § 21 odst. 2 zákona č. 41/1957 Sb. v dohodě s Českým báňským úřadem  
v Praze těžebnímu národnímu podniku .....  
Západočeské kamenolomy a šterkopisky Blatná

tento dobývací prostor:

1. Název dobývacího prostoru: L I B A I.

Plošný rozsah: 8 ha 76 a 93 m<sup>3</sup>

Hranice dobývacího prostoru na povrchu jsou tvořeny stranami nepravidelného 2004 8 m<sup>2</sup>

úhelníka s vrcholy určenými souřadnicemi udanými v platném souřadnicovém systému (Křiváková - ..)

Vrchol	X	Souřadnice:	Y
f	1,015,521		897,487
g	622		497
h	815		573
i	913		682
j	898		760
k	546		787
e'	423,70		736,50
d	626,75		515,75

datum: .....

Prostorové hranice dobývacího prostoru pod povrchem jsou určeny svíslými rovinami vedenými povrchovými hranicemi.

Dobývací prostor se rozkládá na katastrálním území

obce: Libá okres: Cheb kraj: Západočeský

2. Dobývací prostor se stanoví pro dobývání: čedič

V dobývacím prostoru ~~ne~~ (nebyla) zjištěna průmyslově dobývatelná ložiska

Zásoby kat. B+C<sub>1</sub> bil. 4,189.000 m<sup>3</sup> zahrnuté do dobývacího prostoru

byly schváleny KKZ výměrem č. j. 1004-05/55-70 ze dne 23.12.1970

3. Omezení dobývání nebo zvláštní technické podmínky pro jeho provádění v místech uvedených

v § 5 odstavce 4 vyhl. č. 260/1957 U. I.

1. Technologie trhacích prací velkého rozsahu je třeba volit tak, aby svými přímými a nepřímými účinky nepůsobily nepříznivě na okolí.

2. Podle vyjádření KVJSS-Plzeň při projednávání plánu OPD, zakotvit povinnost předchozí konzultace s PS útvaru 8842 Cheb a zároveň při tomto jednání je nutno stanovit a upřesnit podmínky používání elektrického roznětu ve smyslu výnosu ČBÚ č.j. 777/73.

3. Ostatní oprávněné požadavky budou řešeny podle § 34 zák. 41/57 Sb. a to před podáním plánu OPD ke schválení.

Generální ředitel

z n i c k ý

Rozdělovník :

1. ČKP-GR Praha
2. ČBÚ Praha
3. OBÚ-Sokolov
4. Z.č.KNV-Odb.výst.Plzeň
5. ZKŠ Blatná
6. MSv ČSR
7. ONV-odb.výst.Cheb

23. X. 74

Čj. 5885/44

Souhlasí se

Náměstek předsedy

# Rozhodnutí DP-7324/85

Generální ředitelství, Čs. kamenoprůmysl jakožto orgán pověřený  
rozhodnutím ze dne 4.6.1986 zn. DP-7324/85  
k návrhu těžebního národního podniku Západočeské kamenolomy a štěrkopísky  
Blatná

ze dne 17.1.1986 zn. 332-ZH/4/86 a na základě  
výsledku místního komisionálního projednání ze dne 17.4.86.  
stanoví ve smyslu § 21 odst. 2 zákona č. 41/1957 Sb. v dohodě s ~~Československým~~ báňským úřadem  
v Praze těžebnímu národnímu podniku  
ZKŠ - Blatná

tento dobývací prostor: Libá II.

1. Název dobývacího prostoru:

Plošný rozsah: 11 ha 57 a 95 m<sup>2</sup>

Hranice dobývacího prostoru na povrchu jsou tvořeny stranami nepravidelného 17  
sedmnácti úhelníka s vrcholy určenými souřadnicemi udanými v platném souřadnicovém  
systému (Křovákově - ~~Československé~~):

Vrchol	X	Souřadnice:	Y
8	1,015 622		897 497
1	1,015 840		897 478
2	1,016 000		897 741
3	1,015 874		897 881
4	1,015 730		897 810
5	1,015 432		897 815
6	1,015 373		897 750
7	1,015 326		897 755
8	1,015 432		898 016
9	1,015 149		897 889
b	1,015 091 75		897 470 65
a	1,015 216 9		897 756 25
e	1,015 423 7		897 736 5
k	1,015 546		897 787
j	1,015 898		897 760



i	1,015 <del>815</del> <sup>913</sup>	897 682
h	1,015 815	897 573

Prostorové hranice dobývacího prostoru pod povrchem jsou určeny svislými rovinami a svislými povrchovými hranicemi.

Dobývací prostor se rozkládá na katastrálním území

obce: Libá okres: Cheb kraj: Západočeský

2. Dobývací prostor se stanoví pro dobývání: čediče k výrobě drceného kaméniva

V dobývacím prostoru ~~byla~~ (nebyla) zjištěna průmyslově dobývatelná ložiska žádné  
další suroviny

Zásoby v celkovém množství 6 261 000 m<sup>3</sup> zahrnuté do dobývacího prostoru  
byly schváleny KKZ výměrem č. j. 580-05/29-84 ze dne 6.7.84

3. Omezení dobývání nebo zvláštní technické podmínky pro jeho provádění v místech uvedených  
v § 5 odstavce 4 vyhl. č. 260/1957 Ú. I.

1. K POPD předloží těžební organizace dohodu s PS-útvarem 8842 Cheb  
o režimových opatřeních v hraničním pásmu.

2. POPD k vydobytí zásob v prostoru DP-Libá II. musí být předložen  
k vydání samostatného závazného posudku ministerstva zdravotnictví  
ČSR-ČIL.

Odůvodnění: Všechny orgány a organizace s návrhem DP-Libá II. souhla-  
sí a jsou proto splněny podmínky k hospodářskému využití ložiska  
suroviny vhodné k průmyslovému dobývání a vytěžení všech jeho zásob.  
Proti tomuto rozhodnutí je možno podat odvolání do 15 dnů po doručení  
na MSv ČSR cestou GR ČSK.

V Praze dne 6.6.

Generální ředitel

n i c k ý

Souhlas ČBÚ :

Rozdělovník :

GR ČSK  
ČBÚ  
OBÚ-Sokolov  
KNV-Plzeň

CS Biatna  
V Cheb  
ČÚS  
ČÚ

Souhlasí se  
Evidováno

v 20: 7

1028

**STÁTNÍ BÁŇSKÁ SPRÁVA ČR**

**OBVODNÍ BÁŇSKÝ ÚŘAD V SOKOLOVĚ**

---

V Sokolově dne 10.5.1995  
Vyřizuje: Ing. Šulc

Báňské a měřické služby  
Blatná, v.o.s.

J. P. Koubka č. 81  
B L A T N Á

3 8 8 0 1

Vaše značka: KK/95-3  
Ze dne: 14.3.1995

Naše značka:  
835/511/Ing.Šu/95

Věc: Povolení hornické činnosti v dobývacích prostorech Libá,  
Libá I a Libá II - rozhodnutí

Na základě výsledku správního řízení, provedeného zdejším úřadem k žádosti Veřejné obchodní společnosti Báňské a měřické služby Blatná zn.: KK/9/94 ze dne 14.9.1994 o povolení hornické činnosti a po jejím doplnění pod zn.: KK/95-3 ze dne 14.3.1995, Obvodní báňský úřad v Sokolově podle ustanovení § 18, odst. 2) zákona ČNR č. 61/1988 Sb., o hornické činnosti, výbušninách a o státní báňské správě, ve znění pozdějších předpisů a podle ustanovení § 8, odst. 2) vyhlášky ČBÚ č. 104/1988 Sb., ve znění vyhlášky ČBÚ č. 242/1993 Sb.,

**p o v o l u j e**

organizaci ATS SILNICE CHEB, spol. s r.o. se sídlem v Chebu

**h o r n i c k o u   č i n n o s t**

v dobývacích prostorech Libá, Libá I. a Libá II. na výhradním ložisku Libá v okrese Cheb pro těžbu čediče, vhodného pro výrobu drceného kameniva, za předpokladu dodržení rozsahu a podmínek, uvedených v předloženém a ověřeném plánu otvírky, přípravy a dobývání, doplněném a upraveném o tato další opatření:

- 1) Trhací práce velkého rozsahu pomocí clonových odstřelů budou realizovány v souladu s rozhodnutím OBÚ Sokolov č.j. 348/531/86 ze dne 2.2.1986, kterým byl schválen generální technický projekt odstřelů.
- 2) Z hlediska ochrany přírodních léčivých zdrojů lázeňského místa Františkovy Lázně nesmí těžební báze poklesnout pod stanovenou kótu 570 m n.m.
- 3) V průběhu provozu kamenolomu budou prováděny vhodné úpravy narušených pozemků tak, aby tvarem, uložením zeminy a vodními poměry byly připraveny pro rekultivaci.
- 4) Na třech zvolených monitorovacích bodech, které budou voleny tak, aby reprezentovaly obytnou zástavbu podél obce Libá, situovanou nejbližší ke kamenolomu, bude 2x ročně prováděno měření hluchnosti a prašnosti.
- 5) Měření bude prováděno od roku 1995 pravidelně tak, aby bylo možno zdokumentovat stav sledovaných ukazatelů na životní prostředí obce při současném stavu i s ohledem na budoucí rozvoj kamenolomu.
- 6) Rozhodnutí OBÚ Sokolov, č.j.: 2882/511/Sch/V1/86, kterým byl schválen plán otvírky, přípravy a dobývání pro kamenolom Libá na období 1987 až 2000, pozbývá platnosti.

### Odůvodnění

Veřejná obchodní společnost Báňské a měřické služby Blatná, zastupující těžební organizaci ATS Silnice Cheb, spol. s r. o., předložila OBÚ v Sokolově žádost zn.: KK/9/94 ze dne 14. 9. 1994 o povolení hornické činnosti pro uvedenou těžební organizaci v dobývacích prostorech Libá, Libá I. a Libá II. Na základě nedostatků, zjištěných v uvedené žádosti, bylo správní řízení přerušeno rozhodnutím OBÚ Sokolov č.j.:1882/94 ze dne 15.11.1994. Podáním v.o.s. Báňské a měřické služby Blatná zn.: KK/95-3 ze dne 14. 3. 1995 byly OBÚ v Sokolově předloženy požadované podklady a doklady o vyřešení střetů zájmů, evidované pod č.j. 569/511/95 ze dne 15.3.1995.

Prozkoumáním předložené dokumentace bylo zjištěno, že žádost je úplná a není v rozporu s podmínkami rozhodnutí o stanovení dobývacího prostoru Libá, Libá I. a Libá II.

OBÚ Sokolov stanovil pozvánkou č.j.: 569/511/95 ze dne 3.4.1995 ústní jednání na den 20.4.1995. Při jednání nebyly vzneseny další námítky účastníků řízení. Připomínky a podmínky účastníků řízení a dotčených orgánů státní správy, jsou zohledněny v podmínkách tohoto rozhodnutí.

V průběhu šetření nebyly, zejména v oblasti bezpečnosti a ochrany zdraví při práci a bezpečnosti provozu, zjištěny takové závady a nedostatky, které by bránily povolení navrhovaných prací. Při realizaci uvažované hornické činnosti nedojde ke ztlížení nebo znemožnění využití výhradního ložiska. Proto bylo rozhodnuto, jako výše uvedeno.

**Zpoplatnění**

Správní poplatek podle zákona ČNR č. 368/1992 Sb., ve znění pozdějších předpisů, ve výši 1.000,- Kč byl uhrazen při podání žádosti formou kolkových známek.

**Podkladem tohoto rozhodnutí je:**

- 1) Žádost v.o.s. Báňské a měřické služby Blatná zn.: KK/9/94 ze dne 14.9.1994 o povolení hornické činnosti (čj. obú 1882/94 ze dne 16.9.1994).
- 2) Doplnění žádosti v.o.s. BMS Blatná zn.: KK/95-3 ze dne 14. 3. 1995 (č.j. obú 569/95 ze dne 15.3.1995).
- 3) Protokol OBÚ Sokolov o výsledku ústního jednání a místního šetření ze dne 20.4.1995 (čj.obú 835/511/1995).
- 4) Vyjádření referátu životního prostředí Okresního úřadu v Chebu zn.: ŽP/1678/95 ze dne 18.4.1995 (čj.obú 861/95).

**Poučení o opravném prostředku**

Proti tomuto rozhodnutí lze podle ustanovení § 53 a dalších zákona č. 71/1967 Sb., o správním řízení (správní řád) podat k Českému báňskému úřadu v Praze prostřednictvím OBÚ v Sokolově odvolání, a to do 15ti dnů ode dne jeho doručení.

Ing. Dalibor [redacted]  
předseda úřadu

**Rozdělovník:**

- Báňské a měřické služby Blatná, v.o.s. - J.P.Koubka 81  
388 01 Blatná (+ 1x ověřené paré POPD Libá, výtisk č.2)
- ATS Silnice Cheb, s.r.o. - Tršnická 25, Cheb
- Lesy ČR s.p., Lesní správa Františkovy Lázně  
Chebská 8, 351 01 Františkovy Lázně
- Obec Libá, do rukou starosty, 351 31 Libá
- MŽP ČR Praha, odb.ochrany lesa a půdy, Vršovická 65, Praha 10
- MŽP ČR, územní odbor Chomutov
- MZ ČR - ČIL Praha
- Okresní úřad v Chebu, Obrněné brigády 30, 350 13 Cheb:
  - referát životního prostředí
  - referát regionálního rozvoje
- Okresní úřad v Chebu, Hradební 16, 350 51 Cheb:
  - okresní hygienik
- Městský úřad Fr. Lázně, odb. stavební a životního prostředí
- Policie ČR, oddělení pohraniční policie Dubina, 351 31 Libá

Čj.: SBS 04365/2016/OBÚ-04/1  
Č. oprávnění: 2514



50000

# OBVODNÍ BÁŇSKÝ ÚŘAD pro území kraje Ústeckého

**vydává**

podle § 5 odst. 2 zákona č. 61/1988 Sb., o hornické činnosti, výbušninách a o státní báňské správě, ve znění pozdějších předpisů, na základě splnění podmínek stanovených vyhláškou Českého báňského úřadu v Praze č. 15/1995 Sb., o oprávnění k hornické činnosti a činnosti prováděné hornickým způsobem, jakož i k projektování objektů a zařízení, které jsou součástí těchto činností, ve znění pozdějších předpisů, pro organizaci

**BASALT CZ s.r.o.**

Všechlapy č.e. 3, pošta Zabrušany, PSČ 417 71  
IČ: 182 34 160

## OPRÁVNĚNÍ

k hornické činnosti  
v rozsahu

ustanovení § 2 ,

- písm. b) otvírka, příprava a dobývání výhradních ložisek  
c) zřizování, zajišťování a likvidace důlních děl a lomů  
d) úprava a zušlechťování nerostů prováděné v souvislosti s jejich dobýváním  
e) zřizování a provozování odvalů, výsypek a odkališť při činnostech uvedených v písmenech a) až d)

zák. č. 61/1988 Sb., ve znění pozdějších předpisů.

**Odborně způsobilá osoba:**

*závodní lomu:*

jméno a příjmení: **Ing. Luboš B o u ě k , Ph.D.**  
trvalý pobyt: [REDACTED]

osvědčení o odborné způsobilosti vydal ČBÚ v Praze dne  
30. 9. 2009 pod čj. 2052/2009/151

jméno a příjmení: **Pavel J e r m a n**

trvalý pobyt: [REDAKCE]

osvědčení o odborné způsobilosti vydal OBÚ v Mostě dne  
22. 1. 1998 pod čj. 07-242/98, ev.č. 860.

jméno a příjmení: **Ing. Kamila S c h w e r t s c h a l o v á**

trvalý pobyt: [REDAKCE]

osvědčení o odborné způsobilosti vydal OBÚ pro území kraje  
Ústeckého v Mostě dne 26. 6. 2015  
pod čj. SBS/19248/2015/OBÚ-04/3

### **Odůvodnění:**

Žádost organizace BASALT CZ s.r.o. ze dne 4. 2. 2016 odpovídá požadavkům vyhlášky ČBÚ č. 15/1995 Sb., ve znění pozdějších předpisů, a uvedená organizace prokázala, že je odborně způsobilá zabezpečovat činnosti v rozsahu požadovaného oprávnění.

Důvodem žádosti organizace byla změna **odborně způsobilé osoby – závodní lomu**. Z oprávnění byl vyjmut závodní lomu Oldřich Klíma, trvale bytem Pod školou 243, 415 01 Teplice, datum narození 2. 3. 1957 a doplněna závodní lomu Ing. Kamila Schwertschalová, trvale bytem Moravská 2260, 415 01 Teplice, datum narození 30. 10. 1976. Na základě tohoto oznámení a z podnětu uvedené organizace byla provedena změna oprávnění k hornické činnosti vydaného Obvodním báňským úřadem pro území kraje Ústeckého v Mostě pod čj. SBS/05534/2014/OBÚ-04/1, dne 11. 3. 2014, ev.č. 2406.

Vzhledem k tomu, že se organizaci BASALT CZ s.r.o., jako jedinému účastníkovi řízení, vyhovuje v plném rozsahu, upouští se od dalšího odůvodnění tohoto rozhodnutí.

Správní poplatek za vydání tohoto rozhodnutí ve výši 500,- Kč byl v souladu se zákonem č. 634/2004 Sb., položka 60 odst. 1 písm. a), ve znění pozdějších předpisů, uhrazen kolkovými známkami.

### **Poučení o odvolání:**

Proti tomuto rozhodnutí lze podat odvolání podle § 81 a následujících zákona č. 500/2004 Sb., správní řád, ve znění pozdějších předpisů, a to ve lhůtě 15 dnů od jeho oznámení, podáním k Českému báňskému úřadu v Praze prostřednictvím Obvodního báňského úřadu pro území kraje Ústeckého, tj. správního orgánu, který je vydal. Prvním dnem lhůty je den následující po dni oznámení rozhodnutí. Odvolání musí mít náležitosti uvedené v § 37 odst. 2 správního řádu, a je nutno ho podat podle § 82 citovaného zákona.

v Mostě dne 24. 2. 2016

[REDAKCE]  
Ing. Dušan Havel, MPA  
předseda úřadu