

Výpis

z obchodního rejstříku, vedeného
Krajským soudem v Ústí nad Labem
oddíl C, vložka 6508

Datum vzniku a zápisu:	4. března 1994
Spisová značka:	C 6508 vedená u Krajského soudu v Ústí nad Labem
Obchodní firma:	Rybářství Doksy spol. s r.o.
Sídlo:	Nerudova 24, 472 01 Doksy
Identifikační číslo:	602 78 340
Právní forma:	Společnost s ručením omezeným
Předmět podnikání:	zemědělství - hospodaření na vodních plochách (chov sladkovodních ryb a lov zvěře)
Statutární orgán:	
Jednatel:	Ing. LIBOR PITRO, dat. nar. 31. března 1964 č.p. 79, 463 45 Lažany Den vzniku funkce: 12. května 2000
Počet členů:	1
Způsob jednání:	Každý jednatel zastupuje společnost samostatně. Podepisování za společnost se děje tak, že k vytištěné nebo vypsané obchodní firmě společnosti připojí jednatel svůj podpis.
Prokura:	Ing. ANTONÍN CHMELICKÝ, dat. nar. 26. prosince 1957 č.p. 90, 294 11 Březina Rozsah prokury: Prokurista je oprávněn zcizovat a/nebo zatěžovat nemovité věci. Prokurista podepisuje za společnosti tak, že k firmě společnosti připojí svůj podpis a údaj označující prokuru.
Společníci:	
Společník:	Česká rybářská, spol. s r.o., IČ: 256 50 122 Dymokury, Nouzov 68, okres Nymburk, PSČ 28901
Podíl:	Vklad: 100 000,- Kč Splaceno: 100% Obchodní podíl: 100% Druh podílu: základní Kmenový list: nebyl vydán
Základní kapitál:	100 000,- Kč
Ostatní skutečnosti:	Obchodní korporace se podřídila zákonu jako celku postupem podle § 777 odst. 5 zákona č. 90/2012 Sb., o obchodních společnostech a družstvech. Rozhodnutím Okresního živnostenského úřadu v České Lípě, zn. ROŽÚ-1/523/02, ze dne 13.2.2002, kterým bylo společnosti Rybářství Doksy spol. s r.o. se sídlem Doksy, Nerudova 24, PSČ 472 01, identifikační číslo: 60 27 83 40, zrušeno živnostenské oprávnění na předmět podnikání - řeznictví a uzenářství, zapsané v obchodním rejstříku jako řeznické a uzenářské práce v rozsahu zpracování ryb a zvěře. Rozhodnutí nabylo právní moci dne 6.3.2002

Příloha k nájemní smlouvě č. 44N17/39

Rybářství Doksy spol. s r.o.

Variabilní symbol: 4411739

Uzavřeno: 1.11.2017

Roční nájem:

Nerudova 24

Datum tisku: 1.11.2017

Účinná od: 1.11.2017

211 633 Kč

Doksy

Katastr	Parcela	/	Díl	Skup.	Kultura	Číslo LV	Cena za ha [Kč]	Výměra [m2]	%	Nájem [Kč]	
Holany											
man.plocha	345	3	0	2	11	10 002	75 800	336	2,2	56,03	
man.plocha	1 204	0	0	2	7	10 002	75 800	5 779	2,2	963,71	
man.plocha	1 216	0	0	2	14	10 002	75 800	2 235	2,2	372,71	
sjezd do rybníka	1 256	0	0	2	14	10 002	75 800	1 229	2,2	204,95	
man.plocha	1 378	0	0	2	14	10 002	75 800	5 818	2,2	970,21	
man.plocha	1 637	0	0	2	7	10 002	75 800	3 159	2,2	526,79	
Dolanský rybník	1 691	0	0	2	11	10 002	1 700	76 995	100,0	13 089,15	
Holanský rybník	1 694	0	0	2	11	10 002	1 700	376 047	100,0	63 927,99	
přepad pod hrází	1 701	0	0	2	11	10 002	75 800	498	2,2	83,05	
přepad pod hrází	1 702	0	0	2	11	10 002	75 800	1 720	2,2	286,83	
man.plocha	1 703	0	0	2	11	10 002	75 800	578	2,2	96,39	
Nohavice	1 707	0	0	2	11	10 002	1 700	383 283	100,0	65 158,11	
Nohavice	1 729	0	0	2	11	10 002	1 700	233 316	100,0	39 663,72	
man.plocha	1 734	0	0	2	11	10 002	75 800	4 318	2,2	720,07	
výpustní zařízení	1 735	0	0	2	11	10 002	75 800	217	2,2	36,19	
Kravský rybník	1 737	0	0	2	11	10 002	1 700	39 683	100,0	6 746,11	
hráz rybníka	1 755	0	0	2	14	10 002	75 800	446	2,2	74,37	
výpustní zařízení	1 760	0	0	2	11	10 002	75 800	266	2,2	44,36	
man.plocha	1 761	0	0	2	11	10 002	75 800	4 008	2,2	668,37	
výpustní stoka	1 763	0	0	2	11	10 002	75 800	639	2,2	106,56	
Nohavička- rybník	1 768	0	0	2	11	10 002	1 700	16 763	100,0	2 849,71	
výpustní zařízení	1 770	0	0	2	11	10 002	75 800	17	2,2	2,83	
man.plocha	1 778	0	0	2	11	10 002	75 800	6 328	2,2	1 055,26	
Velká komora-	1 779	0	0	2	11	10 002	1 700	77 454	100,0	13 167,18	
výpustní zařízení	1 791	0	0	2	11	10 002	75 800	764	2,2	127,40	
koryto- tok přírodní	1 811	0	0	2	11	10 002	75 800	692	2,2	115,40	
koryto- tok přírodní	1 812	0	0	2	11	10 002	75 800	1 106	2,2	184,44	
koryto- tok přírodní	1 844	0	0	2	11	10 002	75 800	249	2,2	41,52	
									1 243 943	211 339,41	
Manušice											
koryto- tok přírodní	290	1	0	2	11	10 002	56 000	568	2,2	69,98	
koryto- tok přírodní	290	2	0	2	11	10 002	56 000	1 117	2,2	137,61	
									1 685	207,59	
Markvartice v Podještědí											
man.plocha	1 270	1	0	2	14	10 002	61 500	203	2,2	27,47	
man.plocha	1 457	0	0	2	14	10 002	61 500	432	2,2	58,45	
									635	85,92	
CELKEM:							1 246 263	211 633 Kč			

VÝPIS Z KATASTRU NEMOVITOSTÍ - KatastrNVF

14.11.2017 11:08:31

Informace o parcelách
na katastrálním území: Holany
Číselný kód: 640735

Obec:	Holany							Číselný kód:	561584
Okres:	Česká Lípa							Číselný kód:	3501
Par.cis	Díl	Výměra[m ²]	DP	CP-E	LV	Využití	Mapa	Parcelní skupina	
345/3	0	336	11		10002	6	DKM	2	
1204	0	5779	7		10002		DKM	2	
		5616	KÓD BPEJ 52011						
		141	KÓD BPEJ 53011						
		22	KÓD BPEJ 53111						
1216	0	2235	14		10002	27	DKM	2	
1256	0	1229	14		10002	27	DKM	2	
1378	0	5818	14		10002	27	DKM	2	
1637	0	3159	7		10002		DKM	2	
		3159	KÓD BPEJ 53011						
1691	0	76995	11		10002	6	DKM	2	
1694	0	376047	11		10002	6	DKM	2	
1701	0	498	11		10002	7	DKM	2	
1702	0	1720	11		10002	11	DKM	2	
1703	0	578	11		10002	7	DKM	2	
1707	0	386293	11		10002	6	DKM	2	
1729	0	233316	11		10002	6	DKM	2	
1734	0	4318	11		10002	6	DKM	2	
1735	0	217	11		10002	7	DKM	2	
1737	0	39683	11		10002	6	DKM	2	
1755	0	446	14		10002	17	DKM	2	
1760	0	266	11		10002	7	DKM	2	
1761	0	4008	11		10002	6	DKM	2	
1763	0	639	11		10002	7	DKM	2	
1768	0	16763	11		10002	6	DKM	2	
1770	0	17	11		10002	7	DKM	2	
1778	0	6328	11		10002	11	DKM	2	
1779	0	77454	11		10002	6	DKM	2	
1791	0	764	11		10002	7	DKM	2	
1811	0	692	11		10002	7	DKM	2	
1812	0	1106	11		10002	7	DKM	2	
1844	0	249	11		10002	7	DKM	2	
Vlastník:	10002	Státní pozemkový úřad, Čast obce: Žižkov Husinecká 1024/11a-Praha, 13000 Česká republika							
							Počet parcel	28	
							Výměra celkem[m ²]	1246953	

Informace o pozemku

Parcelní číslo:	1707/1
Obec:	Holany [561584]
Katastrální území:	Holany [640735]
Číslo LV:	10002
Výměra [m ²]:	386283
Typ parcely:	Parcela katastru nemovitostí
Mapový list:	DKM
Určení výměry:	Ze souřadnic v S-JTSK
Způsob využití:	rybník
Druh pozemku:	vodní plocha



Vlastníci, jiní oprávnění

Vlastnické právo	Podíl
Česká republika,	
Příslušnost hospodařit s majetkem státu	Podíl
Státní pozemkový úřad, Husinecká 1024/11a, Žižkov, 13000 Praha 3	

Způsob ochrany nemovitosti

Název
nemovitá kulturní památka

Seznam BPEJ

Parcela nemá evidované BPEJ.

Omezení vlastnického práva

Typ
Věcné břemeno (podle listiny)

Jiné zápisy

Nejsou evidovány žádné jiné zápisy.

Řízení, v rámci kterých byl k nemovitosti zapsán cenový údaj
--

Nemovitost je v územním obvodu, kde státní správu katastru nemovitostí ČR vykonává [Katastrální úřad pro Liberecký kraj, Katastrální pracoviště Česká Lípa](#)

Zobrazené údaje mají informativní charakter. Platnost k 09.11.2017 12:00:00.

VÝPIS Z KATASTRU NEMOVITOSTÍ - KatastrNVF

14.11.2017 11:00:35

Informace o parcelách
na katastrálním území: Manušice
Číselný kód: 691542

Obec:	Česká Lípa	Číselný kód:	561380					
Okres:	Česká Lípa	Číselný kód:	3501					
Par.cis	Díl	Výměra[m ²]	DP	CP-E	LV	Využití	Mapa	Parcelní skupina
290/2	0	1117	11		10002	7	DKM	2
290/1	0	568	11		10002	7	DKM	2
Vlastník:	10002	Česká republika Státní pozemkový úřad, Cast obce:Žižkov Husinecká 1024/11a-Praha, 13000						
Počet parcel							2	
Výměra celkem[m ²]							1685	

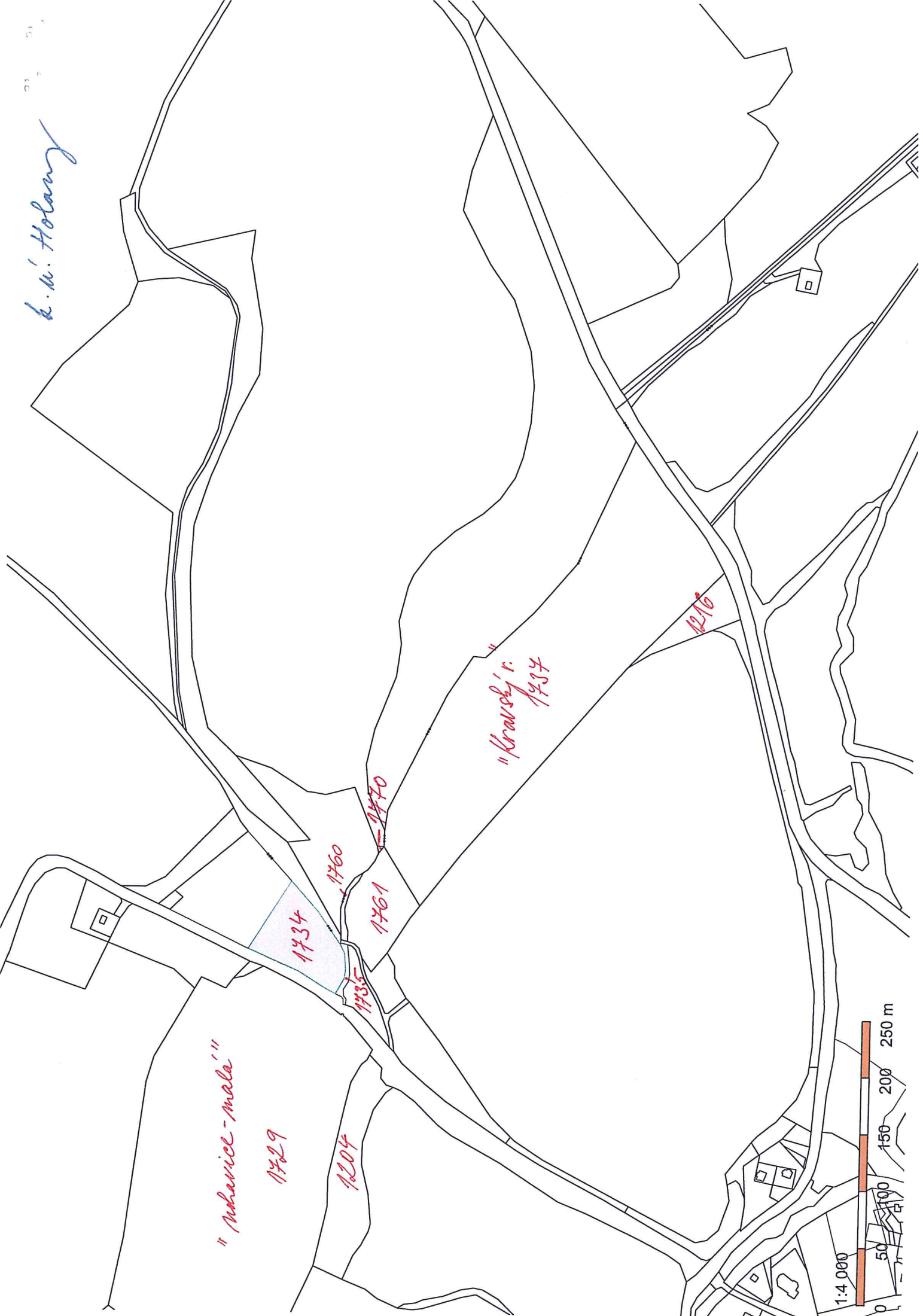
VÝPIS Z KATASTRU NEMOVITOSTÍ - KatastrNVF

14.11.2017 11:01:49

Informace o parcelách
na katastrálním území: Markvartice v Podještědí
Číselný kód: 656232

Obec:	Jablonné v Podještědí	Číselný kód:	561631					
Okres:	Liberec	Číselný kód:	3505					
Par.cis	Díl	Výměra[m ²]	DP	CP-E	LV	Využití	Mapa	Parcelní skupina
1270/1	0	203	14		10002	27	GUST2880,V.S.VI-05-19	2
1457	0	432	14		10002	17	GUST2880,V.S.VI-05-19	2
Vlastník:	10002	Česká republika Státní pozemkový úřad, Cast obce:Žižkov Husinecká 1024/11a-Praha, 13000						
Počet parcel							2	
Výměra celkem[m ²]							635	

k. u. Holany



"Mhavic-mala"

1729

1734

1735

1760

1761

1770

"Krawsky r."

1737

1216

1204



k. n. Holaný

1778

1768

1755

"Adarice
mela"

1729

"Milčany' ryb."

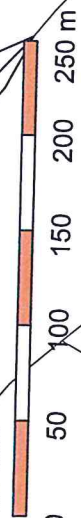
1707/1

(část)

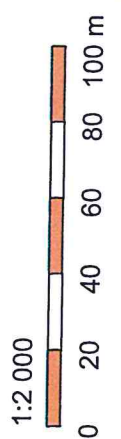
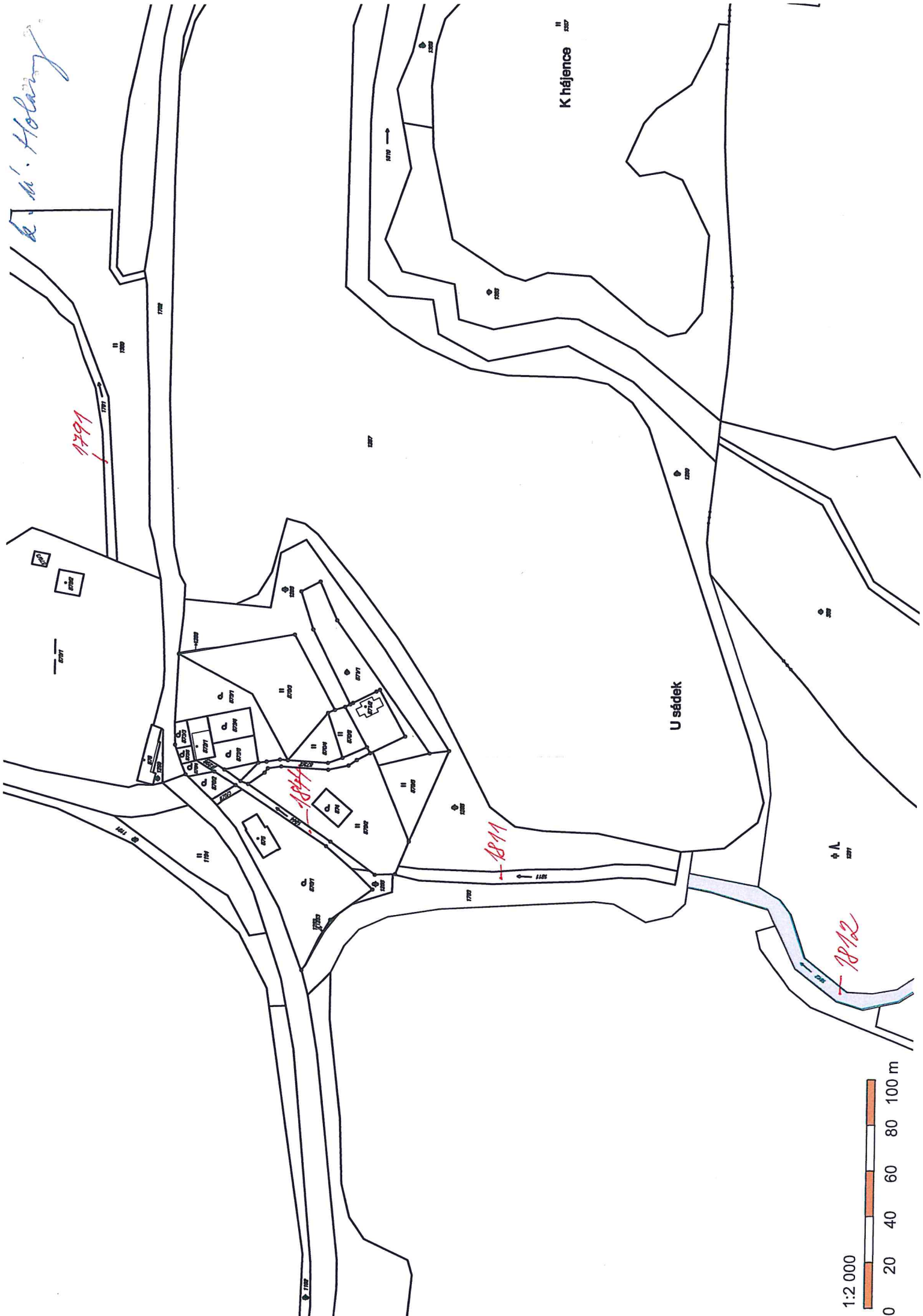
1256

3.000 m²

1:4 000



K. M. Holiny



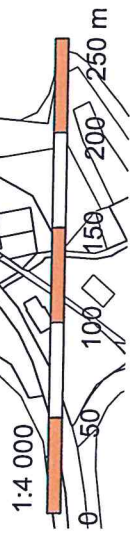
6.11.1963

1378

"Velha Komara"

1979

1463



K. M. Holary

1401

1403

1402

1691

Bobří potok

Lesný potok

Dobrušský náhon

Dobrušský náhon

1:2 000

