

Výpis

z obchodního rejstříku, vedeného
Krajským soudem v Ústí nad Labem
oddíl C, vložka 9949

Datum zápisu:

23. března 1993

Spisová značka:

C 9949 vedená u Krajského soudu v Ústí nad Labem

Obchodní firma:

RESPO - D s.r.o.

Sídlo:

č.p. 35, 472 01 Skalka u Doks

Identifikační číslo:

485 93 915

Právní forma:

Společnost s ručením omezeným

Předmět podnikání:

Výroba, obchod a služby neuvedené v přílohách 1 až 3 živnostenského zákona

Zemědělská výroba - rostlinná výroba včetně chmelařství, ovocnářství, vinohradnictví a pěstování zeleniny, hub, okrasných rostlin, léčivých a aromatických rostlin, rostlin pro technické a energetické užití na pozemcích vlastních, pronajatých, nebo užívaných na základě jiného právního důvodu, popřípadě provozovaná bez pozemků, - živočišná výroba zahrnující chov hospodářských a jiných zvířat či živočichů za účelem získávání, zpracování a výroby živočišných produktů, chov hospodářských zvířat k tahu a chov sportovních a dostihových koní, - produkce chovných plemenných zvířat, využití jejich genetického materiálu a získávání zárodečných produktů, - výroba osiv a sadby, školkařských výpěstků a genetického materiálu rostlin, - úprava, zpracování a prodej vlastní produkce zemědělské výroby, - chov ryb, vodních živočichů a pěstování rostlin ve vodním útvaru povrchových vod na pozemcích vlastních, pronajatých nebo užívaných na základě jiného právního důvodu, - hospodaření v lese, na pozemcích vlastních, pronajatých, nebo užívaných na základě jiného právního důvodu, - hospodaření s vodou pro zemědělské a lesnické účely

Statutární orgán:**Jednatel:**

JANA SYROVÁ, (1946

Skalka u Doks

Den vzniku funkce: 23. března 1993

Způsob jednání:

Jednatel je oprávněn jednat za společnost samostatně.

Společníci:**Společník:**

MIROSLAV DROBNÝ, 1948

Skalka u Doks

Podíl:

Vklad: 50 000,- Kč

Splaceno: 100%

Obchodní podíl: 50 %

Výpočet pachtu pro smlouvu č. 43N14/39

Datum tisku: 6.12.2016

Spočítáno ke dni: 1.10.2017

Parcela / Díl	Skup.	Výměra [m2]	Datum přidání	Datum vydání	Počet dní	Pacht [Kč]
Vydané parcely						
Jestřebí u České Lípy						
486 4 0	2	602	1.7.2014	27.11.2015	56	11,19
602						11,19
Stávající parcely						
Drchlava						
259 2 0	2	35	1.1.2017		273	6,70
35						6,70
Jestřebí u České Lípy						
486 4 0	2	561	27.11.2015		309	57,56
508 1 0	2	34 608	1.7.2014		365	4 195,18
740 1 0	2	6 206	1.7.2014		365	752,29
41 375						5 005,03
Chlum u Dubé						
2 155 0 0	2	34 947	1.7.2014		366	7 457,69
2 158 0 0	2	27 609	1.7.2014		366	5 891,76
2 277 0 0	2	4 454	1.7.2014		366	950,48
2 321 0 0	2	98 078	1.7.2014		366	20 929,85
2 334 0 0	2	5 746	1.7.2014		366	1 226,20
2 348 0 0	2	12 265	1.7.2014		366	2 617,35
2 362 0 0	2	55 968	1.7.2014		366	11 943,57
239 067						51 016,90
Pavlovice u Jestřebí						
431 1 0	2	14 016	1.7.2014		366	3 311,70
772 2 0	2	2 730	1.12.2015		366	747,15
772 4 0	2	1 819	1.12.2015		366	497,82
772 5 0	2	206	1.12.2015		366	56,38
772 9 0	2	1 319	1.12.2015		366	360,98
772 10 0	2	1 133	1.12.2015		366	310,08
818 3 0	2	225	1.12.2015		366	61,58
847 2 0	2	10 587	1.12.2015		366	2 897,45
890 7 0	2	337	1.12.2015		366	92,23
890 8 0	2	321	1.12.2015		366	87,85
1 009 2 0	2	8 025	1.7.2014		366	1 896,15
1 009 9 0	2	7 063	1.7.2014		366	1 668,85
1 009 10 0	2	5 379	1.7.2014		366	1 270,95
1 009 11 0	2	4 846	1.7.2014		366	1 145,01
1 473 1 0	2	2 602	1.12.2015		366	712,12
1 473 2 0	2	860	1.12.2015		366	235,36
61 468						15 351,66
Vrchovany						
717 0 2	5	22	1.12.2015		366	5,33
779 2 0	2	228	1.12.2015		366	55,28
779 4 0	2	914	1.12.2015		366	221,59
779 5 0	2	731	1.12.2015		366	177,22
815 1 0	2	374	1.12.2015		366	90,67
2 269						550,09
344 816						71 941,57
CELKEM:						71 942

Příloha k pachtovní smlouvě č. 43N14/39

RESPO - D s.r.o.

Variabilní symbol: 4311439

Uzavřeno: 30.6.2014

Roční pacht:

Datum tisku: 6.12.2016

Účinná od: 1.7.2014

71 943 Kč

Doksy

Katastr	Parcela	/	Díl	Skup.	Kultura	Číslo LV	Cena za ha [Kč]	Výměra [m2]	%	Pacht [Kč]	
Drchlava											
	259		2	0	2	2	10 002	116 300	35	2,2	8,96
									35		8,96
Chlum u Dubé											
	2 155		0	0	2	2	10 002	97 000	34 947	2,2	7 457,69
	2 158		0	0	2	2	10 002	97 000	27 609	2,2	5 891,76
	2 277		0	0	2	2	10 002	97 000	4 454	2,2	950,48
	2 321		0	0	2	2	10 002	97 000	98 078	2,2	20 929,85
	2 334		0	0	2	2	10 002	97 000	5 746	2,2	1 226,20
	2 348		0	0	2	7	10 002	97 000	12 265	2,2	2 617,35
	2 362		0	0	2	2	10 002	97 000	55 968	2,2	11 943,57
									239 067		51 016,90
Jestřebí u České Lípy											
	486		4	0	2	2	10 002	55 100	561	2,2	68,00
	508		1	0	2	2	10 002	55 100	34 608	2,2	4 195,18
	740		1	0	2	14	10 002	55 100	6 206	2,2	752,29
									41 375		5 015,47
Pavlovice u Jestřebí											
	431		1	0	2	2	10 002	107 400	14 016	2,2	3 311,70
	772		2	0	2	14	10 002	124 400	2 730	2,2	747,15
	772		4	0	2	14	10 002	124 400	1 819	2,2	497,82
	772		5	0	2	14	10 002	124 400	206	2,2	56,38
	772		9	0	2	14	10 002	124 400	1 319	2,2	360,98
	772		10	0	2	14	10 002	124 400	1 133	2,2	310,08
část	818		3	0	2	7	10 002	124 400	225	2,2	61,58
část	847		2	0	2	7	10 002	124 400	10 587	2,2	2 897,45
	890		7	0	2	2	10 002	124 400	337	2,2	92,23
	890		8	0	2	2	10 002	124 400	321	2,2	87,85
	1 009		2	0	2	2	10 002	107 400	8 025	2,2	1 896,15
	1 009		9	0	2	2	10 002	107 400	7 063	2,2	1 668,85
	1 009		10	0	2	2	10 002	107 400	5 379	2,2	1 270,95
	1 009		11	0	2	2	10 002	107 400	4 846	2,2	1 145,01
	1 473		1	0	2	14	10 002	124 400	2 602	2,2	712,12
	1 473		2	0	2	14	10 002	124 400	860	2,2	235,36
									61 468		15 351,66
Vrchovany											
	717		0	2	5	0	10 002	110 200	22	2,2	5,33
	779		2	0	2	2	10 002	110 200	228	2,2	55,28
	779		4	0	2	2	10 002	110 200	914	2,2	221,59
	779		5	0	2	2	10 002	110 200	731	2,2	177,22
	815		1	0	2	2	374	110 200	374	2,2	90,67

Příloha k pachtovní smlouvě č. 43N14/39

RESPO - D s.r.o.

Variabilní symbol: 4311439

Uzavřeno: 30.6.2014

Roční pacht:

Datum tisku: 6.12.2016

Účinná od: 1.7.2014

71 943 Kč

Doksy

Katastr	Parcela / Díl Skup.	Kultura	Číslo LV	Cena za ha [Kč]	Výměra [m2]	% Pacht [Kč]
					2 269	550,09
CELKEM:					344 214	71 943 Kč

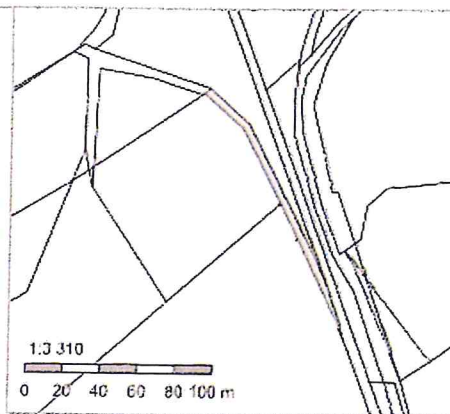
Srovnávací sestavení parcel

Projekt Jestřebí - Přepřacování (DKM)

List vlastnictví (původní stav) :10002				List vlastnictví (nový stav) : 10002				
<i>Pův. parcela</i>	<i>Výměra</i>	<i>ZUV</i>		<i>Parcela OO</i>	<i>Výměra</i>	<i>ZUV</i>	<i>Drůh pozemk</i>	<i>Způsob vžit</i>
KN 308	6443	0		308	6595	0	ostatní plocha	ostat.komunik
KN 314/1	28368	0		314/1	28018	0	orná půda	
KN 336/4	36	0		336/4	61	0	trvalý travní porost	
KN 375/1	21173	0		375/1	21855	0	trvalý travní porost	
KN 377/1	177	0		377/1	148	0	trvalý travní porost	
KN 472/1	1639	0		472/1	1523	0	ostatní plocha	ostat.komunik
KN 473/6	12	0		473/6	12	0	trvalý travní porost	
KN 473/8	52	0		473/8	52	0	orná půda	
KN 486/4	602	0		486/4	561	0	orná půda	
KN 489/8	940	0		489/8	940	0	orná půda	
KN 490/1	3535	0		490/1	3535	0	zastavěná plocha a nádvoří	budova
KN 494/8	297	0		494/8	297	0	orná půda	
KN 497/5	31	0		497/5	31	0	orná půda	
KN 498/5	27	0		498/5	27	0	trvalý travní porost	
KN 508/1	34608	0		508/1	34608	0	orná půda	
KN 522/1	1019	0		522/1	1019	0	ostatní plocha	ostat.komunik
KN 553/1	131644	0		553/1	133063	0	orná půda	
KN 561/4	23	2		561/4	23	0	trvalý travní porost	
KN 565/1	8879	0		565/1	8879	0	ostatní plocha	jiná plocha
KN 565/4	4661	0		565/4	4661	0	ostatní plocha	jiná plocha
KN 569/1	53429	0		569/1	53429	0	ostatní plocha	jiná plocha
KN 569/8	14619	0		569/8	14619	0	ostatní plocha	jiná plocha
KN 569/9	3125	0		569/9	3125	0	ostatní plocha	jiná plocha
KN 630/1	29156	0		630/1	29346	0	trvalý travní porost	
KN 631/1	13760	0		631/1	13944	0	trvalý travní porost	
KN 640	11515	0		640	11515	0	zahrada	
KN 644/1	16711	0		644/1	16575	0	trvalý travní porost	
KN 646	31409	0		646	31409	0	orná půda	
KN 655	1870	0		655	2079	0	ostatní plocha	ostat.komunik
KN 656	8793	0		656	8793	0	trvalý travní porost	
KN 658	13926	0		658	13926	0	trvalý travní porost	
KN 660	37119	0		660	37119	0	trvalý travní porost	
KN 664	42022	0		664	42022	0	trvalý travní porost	
KN 666	70588	0		666	70588	0	trvalý travní porost	
KN 677/3	165	0		677/3	165	0	trvalý travní porost	
KN 681/1	10806	0		681/1	10806	0	trvalý travní porost	
KN 715/1	1575	0		715/1	1671	0	vodní plocha	tok umělý
KN 716/1	722	0		716/1	824	0	vodní plocha	tok umělý

Informace o pozemku

Parcelní číslo: [486/4](#)
Obec: [Jestřebí \[561665\]](#)
Katastrální území: [Jestřebí u České Lípy \[659061\]](#)
Číslo LV: [10002](#)
Výměra [m²]: 561
Typ parcely: Parcela katastru nemovitostí
Mapový list: DKM
Určení výměry: Graficky nebo v digitalizované mapě
Druh pozemku: orná půda



Vlastníci, jiní oprávnění

Vlastnické právo	Podíl
Česká republika,	
Příslušnost hospodařit s majetkem státu	Podíl
Státní pozemkový úřad, Husinecká 1024/11a, Žižkov, 13000 Praha 3	

Způsob ochrany nemovitosti

Název
zemědělský půdní fond

Seznam BPEJ

BPEJ	Výměra
53051	287
56701	274

Omezení vlastnického práva

Nejsou evidována žádná omezení.

Jiné zápisy

Typ
Změna výměr obnovou operátu

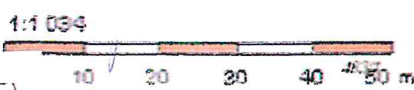
Řízení, v rámci kterých byl k nemovitosti zapsán cenový údaj

Nemovitost je v územním obvodu, kde státní správu katastru nemovitostí ČR vykonává [Katastrální úřad pro Liberecký kraj, Katastrální pracoviště Česká Lípa](#)

Zobrazené údaje mají informativní charakter. Platnost k 06.12.2016 06:00:02.

© 2004 - 2016 Český úřad zeměměřický a katastrální, Pod sídlištěm 1800/9, Kobylisy, 18211 Praha 8
Podání určená katastrálním úřadům a pracovištím zasílejte přímo na [jejich e-mail adresu](#).

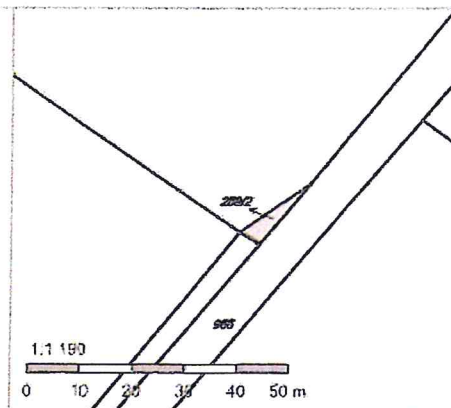
Verze aplikace: 5.4.0 build 0



Handwritten note in red ink: "L. n. festiocali in Cereke' Zipp"

Informace o pozemku

Parcelní číslo: 259/2
 Obec: Chlum [561614]
 Katastrální území: Drchlava [632490]
 Číslo LV: 10002
 Výměra [m²]: 35
 Typ parcely: Parcela katastru nemovitostí
 Mapový list: KMD
 Určení výměry: Graficky nebo v digitalizované mapě
 Druh pozemku: orná půda



Vlastníci, jiní oprávnění

Vlastnické právo	Podíl
Česká republika,	
Příslušnost hospodařit s majetkem státu	Podíl
Státní pozemkový úřad, Husinecká 1024/11a, Žižkov, 13000 Praha 3	

Způsob ochrany nemovitosti

Název
zemědělský půdní fond

Seznam BPEJ

BPEJ	Výměra
<u>51400</u>	35

Omezení vlastnického práva

Nejsou evidována žádná omezení.

Jiné zápisy

Nejsou evidovány žádné jiné zápisy.

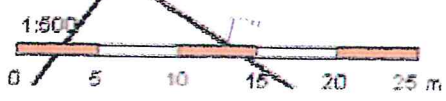
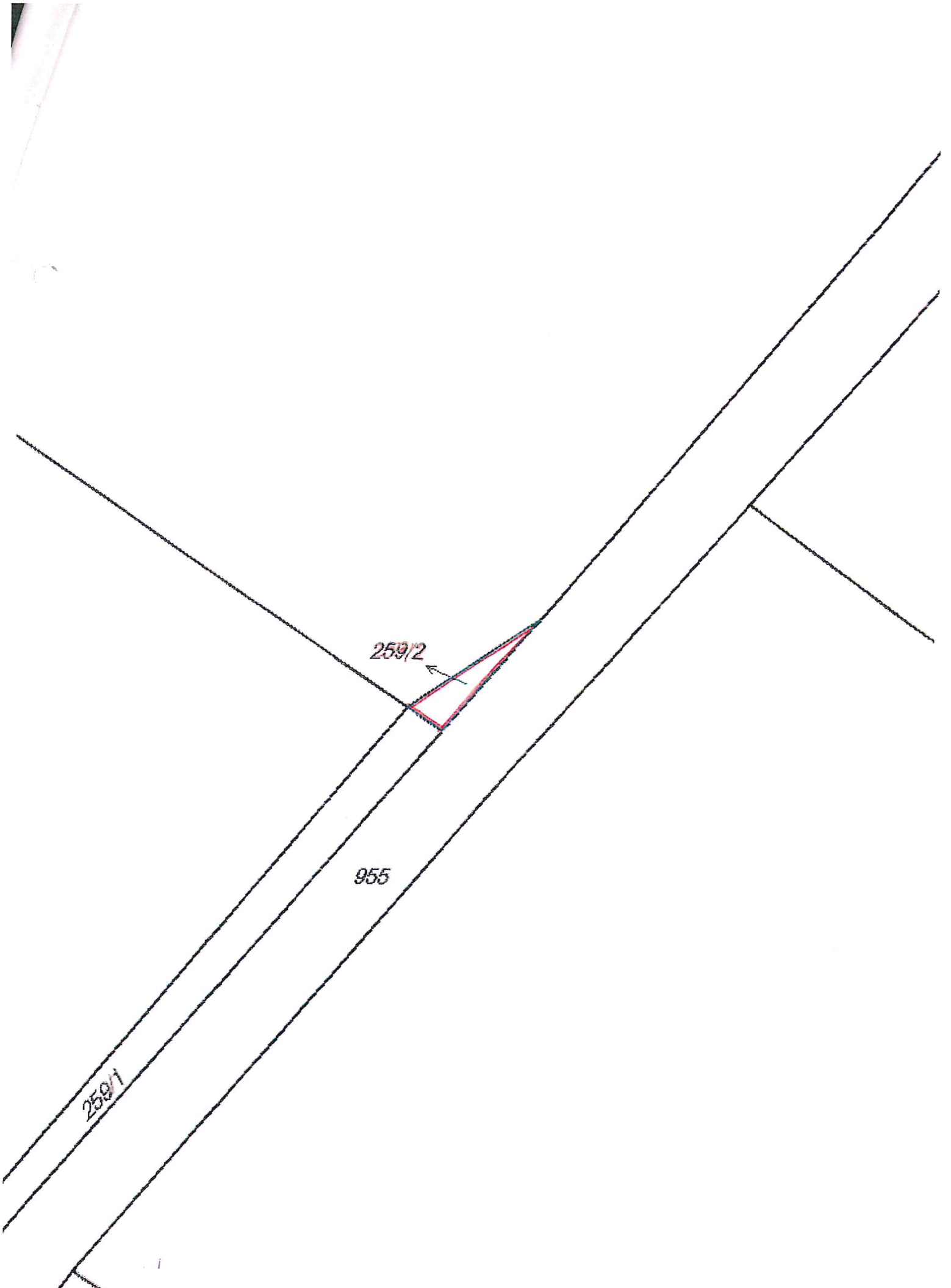
Řízení, v rámci kterých byl k nemovitosti zapsán cenový údaj

Nemovitost je v územním obvodu, kde státní správu katastru nemovitostí ČR vykonává Katastrální úřad pro Liberecký kraj, Katastrální pracoviště Česká Lípa

Zobrazené údaje mají informativní charakter. Platnost k 06.12.2016 06:00:02.

© 2004 - 2016 Český úřad zeměměřičský a katastrální, Pod sídlištěm 1800/9, Kobylisy, 18211 Praha 3
 Podání určená katastrálními úřady a pracovišti zasílejte přímo na jejich e-mail adresu.

Verze aplikace: 5.4.0 build 0



J. M. Duchawa