

572/2017



KUJIP0184G4F

Níže uvedeného dne, měsíce a roku spolu uzavírají podle ustanovení § 2055 a násl. zákona č. 89/2012 Sb., Občanský zákoník, ve znění pozdějších předpisů, tyto účastníci

KRAJ
VYSOČINA

Město Velké Meziříčí, Radnická 29/1, 594 01 Velké Meziříčí, IČ 002 95 671,
DIČ CZ00295671, zastoupené starostou Josefem Komínkem
jako dárce

a

Kraj Vysočina, se sídlem v Jihlavě, Žižkova 57, PSČ 587 33, IČ 708 90 749,
DIČ CZ70890749
zastoupený hejtmánem kraje MUDr. Jiřím Běhounkem,
k podpisu smlouvy pověřen Ing. Josef Pavlík, náměstek hejtmána kraje pro oblast
ekonomiky a majetku
jako obdarovaný

tuto

Darovací smlouvu

Článek I.

Dárce je, ve smyslu zákona č. 172/1991 Sb., výhradním vlastníkem pozemku par. č. 1104/4 v k.ú. Dolní Radslavice a obci Velké Meziříčí, který Katastrální úřad pro Vysočinu, Katastrální pracoviště Velké Meziříčí vede na listu vlastnictví č. 1. Geometrickým plánem č. 153-696/2013 v k.ú. Dolní Radslavice a obci Velké Meziříčí se z pozemku par. č. 1104/4 oddělil pozemek par. č. 1104/10 o výměře 16 m².

Článek II.

Dárce touto smlouvou daruje pozemek par. č. 1104/10 v k. ú. Dolní Radslavice a obci Velké Meziříčí se všemi součástmi a příslušenstvím obdarovanému.

Hodnota pozemku par. č. 1104/10 činí 1120 Kč. Obdarovaný s tímto darem souhlasí a výše uvedený pozemek přebírá do svého výhradního vlastnictví.

Článek III.

Dárce prohlašuje, že na pozemku uvedeném v čl. II. této smlouvy nevážnou věcná břemena, jiná omezení vlastnických práv nebo zástavní práva. Podpisem této smlouvy obdarovaný stvrzuje, že zná skutečný stav převáděné nemovité věci a že s ním souhlasí.

Článek IV.

Smluvní strany se dohodly, že náklady spojené se vkladem do katastru nemovitostí hradí obdarovaný.

Článek V.

Tato darovací smlouva je vyhotovena ve 3 stejnopisech, z nichž dárce i obdarovaný obdrží po 1 vyhotovení a zbývajících 1 vyhotovení je určeno pro katastrální pracoviště k založení do sbírky listin.

Článek VI.

Účastníci této smlouvy tímto navrhuji Katastrálnímu úřadu pro Vysočinu, Katastrálnímu pracovišti Velké Meziříčí zapsat na list vlastnictví, kde je jako výhradní vlastník uveden Kraj Vysočina, nemovitost uvedená v článku II. této smlouvy.

Článek VII.

Ve smyslu ustanovení § 36 písm. a) zákona č. 129/2000 Sb., o krajích, v platném znění, rozhodlo Zastupitelstvo Kraje Vysočina usnesením č. 0116/02/2015 ze dne 24. 3. 2015 o nabytí pozemku uvedeného v článku II. této smlouvy z vlastnictví města Velkého Meziříčí do vlastnictví Kraje Vysočina.

Článek VIII.

Darování výše uvedeného pozemku bylo ve smyslu ustanovení § 85 písm. a) zákona č. 128/2000 Sb., o obcích, v platném znění, schváleno v zastupitelstvu města Velké Meziříčí dne 5. 9. 2017 č. usn. 536/26/ZM/2017.

Záměr dárce darovat nemovitý majetek, který je předmětem daru dle této smlouvy, byl v souladu s ust. § 39 zákona č. 128/2000 Sb., o obcích (obecní zřízení), ve znění pozdějších předpisů, zveřejněn na úřední desce města Velkého Meziříčí ve dnech 23. 6. – 5. 9. 2017.

Článek IX.

Smluvní strany souhlasí se zveřejněním celého textu této smlouvy včetně podpisů v informačním systému veřejné správy – Registru smluv.

Smluvní strany se dohodly, že zákonnou povinnost dle § 5 odst. 2 zákona o registru smluv splní Kraj Vysočina.

Článek X.

Účastníci této smlouvy po jejím přečtení prohlašují, že byla sepsána dle jejich pravé a svobodné vůle, nikoliv v tísní a za nápadně nevýhodných podmínek. Na důkaz toho připojují své podpisy.

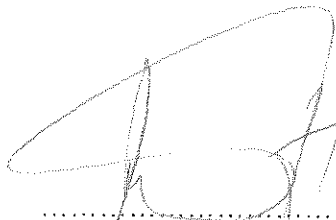
- 9. 11. 2017


16. 11. 2017

Ve Velkém Meziříčí dne

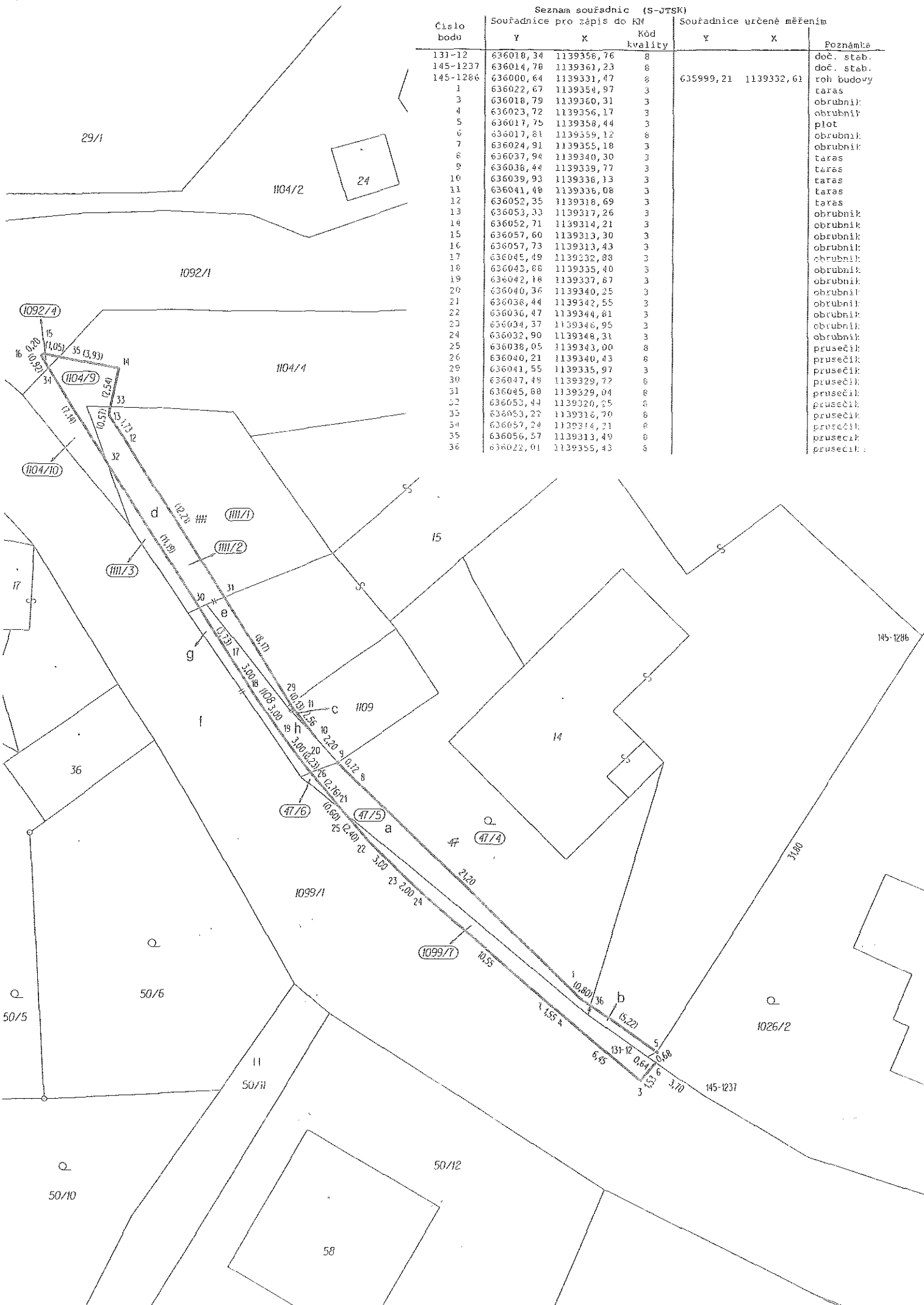
V Jihlavě dne


Středočeský územní úřad
Jihlava


.....
Josef Komínek
starosta


.....
Ing. Josef Pavlík
náměstek hejtmána kraje
pro oblast ekonomiky a majetku





VÝKAZ DOSAVADNÍHO A NOVÉHO STAVU ÚDAJŮ KATASTRU NEMOVITOSTÍ													
Dosavadní stav					Nový stav								
Označení pozemku parc. číslem	Výměra parcely		Druh pozemku	Označení pozemku parc. číslem	Výměra parcely		Druh pozemku	Typ stavby	Způsob využití	Porovnání se stavem evidence právních vztahů			
	ha	m ²			ha	m ²				Díl přechází z pozemku označeného v katastru nemovitosti	Číslo listu vlastnictví	Výměra dílu	Označení dílu
st. 14	8	54	ZAST. PL.	st. 14	8	51	ZAST. PL.	Č.P. 26 ROD. DŮM	0	st. 14	242	8	51
st. 15	2	16	ZAST. PL.	st. 15	2	10	ZAST. PL.	Č.P. 12 ROD. DŮM	0	st. 15	168	2	10
47	2	25	ZAHRAĐA	47/4	1	93	ZAHRAĐA		0	47	242	1	93
				47/5		34	OSTAT. PL. OSTAT. KOMUNIKACE		0	47	242		34
				47/6		1	OSTAT. PL. SILNICE		0	47	242		1
1092/1	76	18	OSTAT. PL. SILNICE	1092/1	76	17	OSTAT. PL. SILNICE		0	1092/1	221	76	17
				1092/4		1	OSTAT. PL. SILNICE		0	1092/1	221		1
1099/1	1	92	OSTAT. PL. SILNICE	1099/1	1	92	OSTAT. PL. SILNICE		0	1099/1	221	1	92
				1099/7		23	OSTAT. PL. SILNICE		0	1099/1	221		23
1104/4	3	84	OSTAT. PL. SILNICE	1104/4	3	56	OSTAT. PL. SILNICE		0	1104/4	1	5	56
				1104/9		12	OSTAT. PL. SILNICE		0	1104/4	1		12
				1104/10		16	OSTAT. PL. SILNICE		0	1104/4	1		16
1108		27	OSTAT. PL. SILNICE	1108		18	OSTAT. PL. SILNICE		0	1108	221		18
				1109		45	OSTAT. PL. JINÁ PLOCHA		0	1109	242		45
1111	1	04	OSTAT. PL. JINÁ PLOCHA	1111/1		77	OSTAT. PL. JINÁ PLOCHA		0	1111	168		77
				1111/2		26	OSTAT. PL. JINÁ PLOCHA		0	1111	168		26
				1111/3		7	OSTAT. PL. SILNICE		0	1111	168		7
1026/2	11	20	ZAHRAĐA	1026/2	11	20	ZAHRAĐA		0	1111	168		20
				1026/2		248			0	1111	168		248
	2	98	81		2	98	81						

Výkaz údajů o bonitovaných půdně ekologických jednotkách (BPEJ) k parcelám nového stavu									
Parcelní číslo podle katastru nemovitosti		Kód BPEJ	Výměra		Parcelní číslo podle katastru nemovitosti		Kód BPEJ	Výměra	
zjednodušené evidence	zjednodušené evidence	BPEJ	ha	m ²	zjednodušené evidence	zjednodušené evidence	BPEJ	ha	m ²
47/4	75011	75011	1	93					

Souřadnice bodů na dosavadní hranici pozemku určené měřením v terénu budou pro zápis do katastru nemovitostí upraveny podle dosavadního určení hranice lomovými body s kódem charakteristiky kvality souřadnic vyšším než 3. Důvodem je nerealizované zprášení této hranice, ke kterému je nutné doložit listinu prokazující shodu vlastníků na jejím průběhu (§ 19a odst. 4 katastrálního zákona).

Zprášení geometrického a polohového určení pozemků podle § 19a odst. 4 katastrálního zákona navržené v tomto geometrickém plánu lze v katastru nemovitostí provést jen na základě souhlasného prohlášení podle § 85 odst. 6 katastrální vyhlášky.

Dělit nebo scelovat pozemky lze jen na základě územního rozhodnutí, pokud podmínky pro ně nejsou stanoveny jiným rozhodnutím nebo opatřením.

GEOMETRICKÝ PLÁN Pro: ROZDĚLENÍ POZEMKU A PRŮBĚH VYTÝČENÉ A VLASTNÍKY UPŘESNĚNÉ HRANICE POZEMKU		Náležitosti a přesnost odpovídá právním předpisům.		Katastrální úřad souhlasí s očíslováním parcel.	
Zhotovitel: GEO VM, s.r.o. – geodetické služby Třebíčská 1540, Velké Meziříčí tel.: 566 520 840-1, 723 367 676					
Číslo plánu: 153 - 696 / 2013 Okres: Žďár nad Sázavou Obec: Velké Meziříčí Kat. území: Dolní Radslavice Mapový list: KMD					
Kód způsobu určení výměr je určen podle § 77 odst. 2 vyhlášky č. 261/2007 Sb.		Geometrický plán ověřil oprávněný zeměměřický inženýr:		Souhlas katastrálního úřadu potvrdil:	
Dosavadním vlastníkem pozemků byla poskytnuta možnost seznámit se v terénu s průběhem navrhovaných nových hranic, které byly označeny předepsaným způsobem.		Ing. Petra Bednářová		Ing. Pavel Matějíček	
Dne 14. 11. 2013 Číslo 354 / 2015		Dne 09. 12. 2013 Číslo 746 / 2013		Jeden výtisk geometrického plánu a předepsané přílohy jsou uloženy u katastrálního úřadu	