

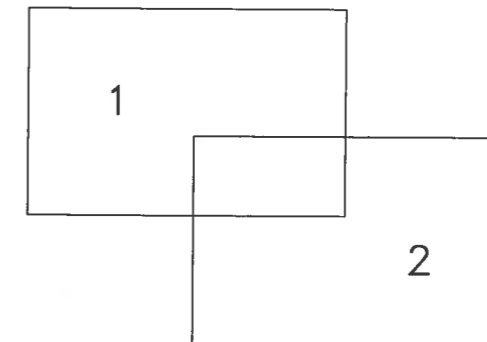
VÝKAZ DOSAVADNÍHO A NOVÉHO STAVU ÚDAJŮ KATASTRU NEMOVITOSTÍ															
Dosavadní stav				Nový stav											
Označení pozemku parc. číslem	Výměra parcely		Druh pozemku Způsob využití	Označení pozemku parc. číslem	Výměra parcely		Druh pozemku Způsob využití	Typ stavby Způsob využití	Způsob určení výměr	Porovnání se stavem evidence právních vztahů					
	ha	m ²			ha	m ²				Díl přechází z pozemku označeného v katastru nemovitostí	Číslo listu vlastnictví	Výměra dílu		Označení dílu	
										ha	m ²				
1751/61	46	11	ostat.pl. ostat.komunikace	1751/61	30	10	ostat.pl. ostat.komunikace	0							
				1751/306	62	ostat.pl. silnice	2	1751/61	10001	62					
				1751/307	1	ostat.pl. silnice	2	1751/61	10001	1					
				1751/308	4	51	ostat.pl. ostat.komunikace	0	1751/61	10001	4	51			
				1751/312	5	33	ostat.pl. ostat.komunikace	0	1751/61	10001	5	33			
				1751/313	5	54	ostat.pl. silnice	0	1751/61	10001	5	54			
1751/138	2	36	ostat.pl. ostat.komunikace	1751/138	1	15	ostat.pl. ostat.komunikace	2							
				1751/309	61	ostat.pl. silnice	2	1751/138	10001	61					
				1751/311	60	ostat.pl. ostat.komunikace	2	1751/138	10001	60					
1751/140	3	08	ostat.pl. jiná plocha	1751/140	3	06	ostat.pl. jiná plocha	2							
				1751/310	2	ostat.pl. silnice	2	1751/140	10001	2					
7146/1	50	71	ostat.pl. ostat.komunikace	7146/1	50	32	ostat.pl. ostat.komunikace	0							
				7146/3	13	ostat.pl. silnice	2	7146/1	10001	13					
				7146/4	26	ostat.pl. silnice	0	7146/1	10001	26					
7149/1	1	51	ostat.pl. silnice	7149/1	1	41	ostat.pl. silnice	0							
				7149/4	4	08	ostat.pl. ostat.komunikace	0	7149/1	7349	4	08			
				7149/5	83	ostat.pl. ostat.komunikace	0	7149/1	7349	83					
				7149/6	1	ostat.pl. ostat.komunikace	0	7149/1	7349	1					
				7149/7	6	ostat.pl. ostat.komunikace	2	7149/1	7349	6					
				7149/8	4	61	ostat.pl. ostat.komunikace	0	7149/1	7349	4	61			
				7149/9	1	ostat.pl. ostat.komunikace	2	7149/1	7349	1					
				7819/1	*1)	48	ostat.pl. ostat.komunikace	2						
								7819/3	1	ostat.pl. silnice	2	7819/1	10001	1	
	2	54	21		2	54	22								

*1) Rozdíl v součtu výměr v důsledku zaokrouhlení číselně určených výměr podle §82 odst. 2 vyhl. č. 357/2013 Sb. v platném znění

VÝKAZ DOSAVADNÍHO A NOVÉHO STAVU ÚDAJŮ KATASTRU NEMOVITOSTÍ													
Dosavadní stav				Nový stav									
Označení pozemku parc. číslem	Výměra parcely		Druh pozemku Způsob využití	Označení pozemku parc. číslem	Výměra parcely		Druh pozemku Způsob využití	Typ stavby Způsob využití	Způsob určení výměr	Porovnání se stavem evidence právních vztahů			
	ha	m ²			ha	m ²				Díl přechází z pozemku označeného v katastru nemovitostí	Číslo listu vlastnictví	Výměra dílu	
										ha	m ²		
1751/61 7149/1				1751/306						1751/61 7149/1	10001 7349		

Oprávněný : dle listiny
Druh věcného břemene : dle listiny

Klad listů



GEOMETRICKÝ PLÁN pro rozdělení pozemku, vymezení rozsahu věcného břemene k části pozemku	Geometrický plán ověřil úředně oprávněný zeměměřický inženýr:	
	Jméno, příjmení: <i>Ing. Ladislav Hřebeňdr</i>	Jméno, příjmení: <i>Ing. Pavel Harapát</i>
	Číslo položky seznamu úředně oprávněných zeměměřických inženýrů: 1622/1996	Číslo položky seznamu úředně oprávněných zeměměřických inženýrů: 1753/98
	Dne: 07. 04. 2016 Číslo: 111/2016	Dne: 13.4.2016 Číslo: 44/2016
Náležitosti a přesnosti odpovídá právním předpisům.	Tento stejnopis odpovídá geometrickému plánu v elektronické podobě uloženému v dokumentaci katastrálního úřadu.	
Vyhotovitel: GEPAS – Geodetické práce a služby s.r.o. tr. T. G. Masaryka 496, 738 01 Frydek-Místek IČO: 29455901 gepas@email.cz	Katastrální úřad souhlasí s ořizováním parcel.	
Číslo plánu: 5063-38a/2016	Ověření stejnopisu geometrického plánu v listinné podobě.	
Okres: Uherské Hradiště		
Obec: Uherský Brod		
Kat. území: Uherský Brod		
Mapový list: Uherské Hradiště 0-3/42 Uherský Brod 9-3/31, 9-3/33		
Dosavadním vlastníkům pozemků byla poskytnuta možnost seznámit se v terénu s průběhem navrhovaných nových hranic, které byly označeny předepsaným způsobem: obrubníky	<p>KÚ pro Zlínský kraj KP Uherský Brod Ing. Martina Fojtíková PGP-179/2016-742 2016.04.08 09:34:31 CEST</p>	

Seznam souřadnic (S-JTSK)

Souřadnice pro zápis do KN

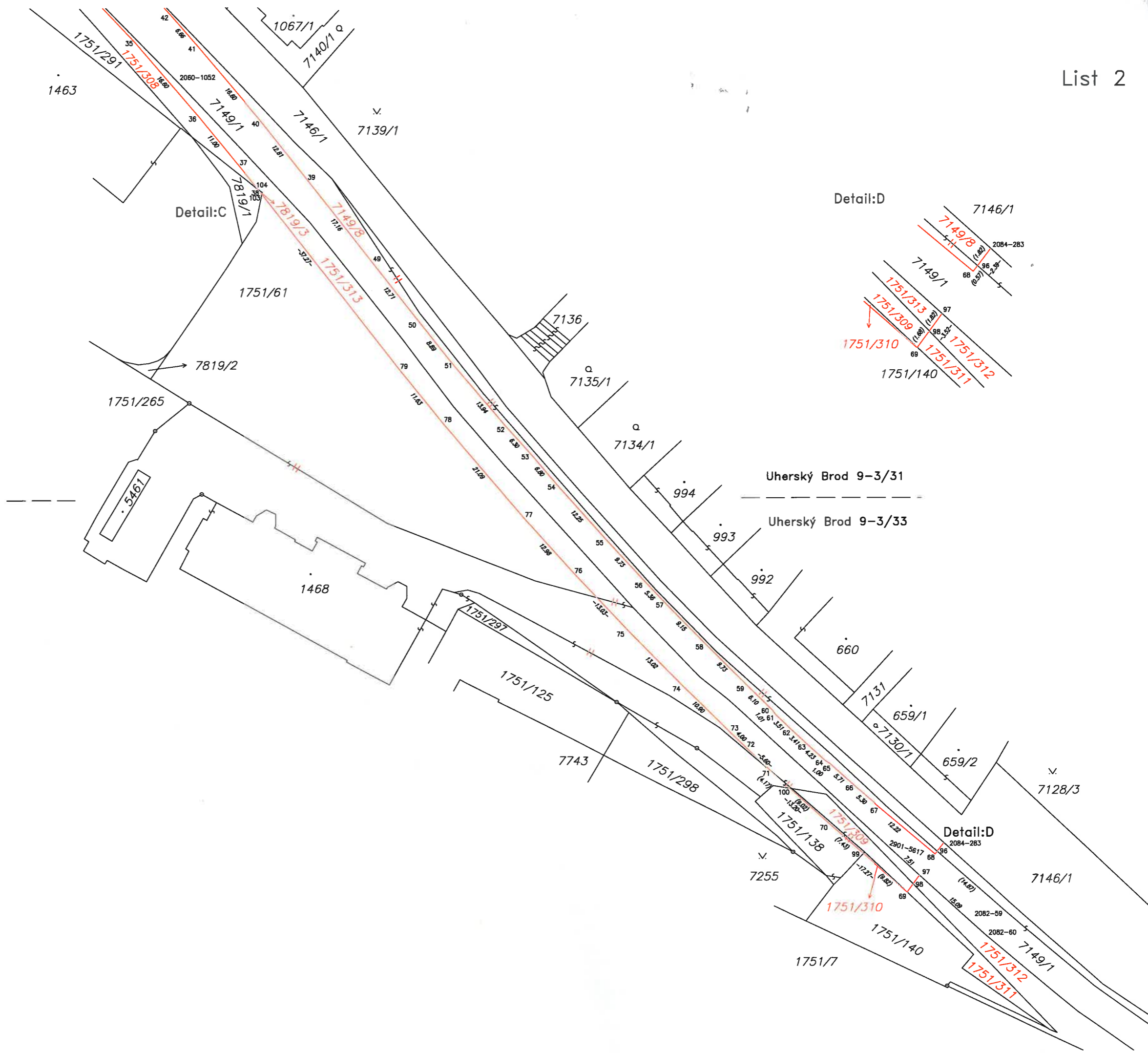
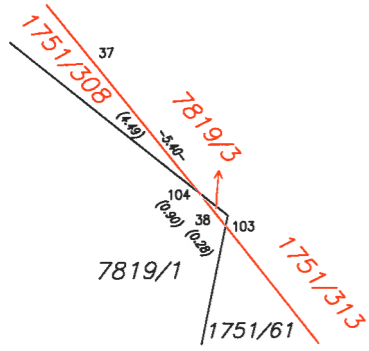
Číslo bodu	Y	X	kód kv.	Poznámka
2060-1033	524945.10	1187359.62	3	dočasně barva, ohrožen stav. činností
2060-1034	524950.98	1187365.18	3	dočasně barva, ohrožen stav. činností
2060-1040	524940.17	1187374.95	3	dočasně barva, ohrožen stav. činností
2060-1052	524887.20	1187429.97	3	dočasně barva, ohrožen stav. činností
2060-1073	524972.28	1187340.61	3	sloupek plotu
2060-1078	524963.17	1187349.08	3	dočasně barva, ohrožen stav. činností
2060-1080	524960.74	1187358.97	3	hrana obrubníku
2060-1088	524953.96	1187353.48	3	dočasně barva, ohrožen stav. činností
2082-59	524748.90	1187569.08	3	
2082-60	524751.82	1187573.38	3	dočasně barva, ohrožen stav. činností
2084-283	524758.97	1187557.83	3	dočasně kolk, ohrožen stav. činností
2120-6	525024.90	1187339.52	3	dočasně barva, ohrožen stav. činností
2901-5617	524768.62	1187558.23	6	barva
2901-7484	525058.81	1187315.94	6	sloupek plotu
2901-8318	524888.96	1187417.59	6	barva
3431-19	525027.65	1187341.16	3	dočasně barva, ohrožen stav. činností
4741-19	525057.78	1187328.40	3	hrana obrubníku
4741-21	525045.67	1187332.34	3	hrana obrubníku
1	525052.84	1187321.07	3	
2	525050.45	1187322.11	3	
3	525041.40	1187324.84	3	
4	525020.88	1187331.11	3	
5	525010.98	1187333.64	3	
6	524996.91	1187337.19	3	
7	524980.00	1187341.46	3	
8	524972.37	1187343.86	3	
9	524963.46	1187347.63	3	
10	524954.85	1187352.39	3	
11	524949.50	1187356.17	3	
12	524943.46	1187361.19	3	
13	524937.01	1187367.30	3	
14	524956.68	1187361.40	3	
15	524958.74	1187360.13	3	
16	524965.04	1187357.07	3	
17	524976.48	1187353.41	3	
18	524987.03	1187350.43	3	
19	525005.43	1187345.68	3	
20	525016.66	1187342.83	3	
21	525047.64	1187331.59	3	
22	525053.38	1187329.74	3	
29	524952.02	1187364.50	3	
30	524949.60	1187366.29	3	
31	524944.63	1187370.50	3	
32	524938.33	1187376.65	3	
33	524930.23	1187385.09	3	
34	524921.56	1187394.12	3	
35	524894.30	1187423.30	3	
36	524883.56	1187435.96	3	
37	524876.62	1187444.50	3	
38	524873.26	1187448.72	3	
39	524865.30	1187446.82	3	
40	524873.22	1187436.76	3	
41	524883.87	1187424.04	3	
42	524888.16	1187418.94	3	
43	524897.45	1187408.48	3	
44	524900.42	1187405.27	3	
45	524903.53	1187402.08	3	
46	524908.03	1187397.39	3	
47	524920.30	1187384.62	3	

Seznam souřadnic (S-JTSK)

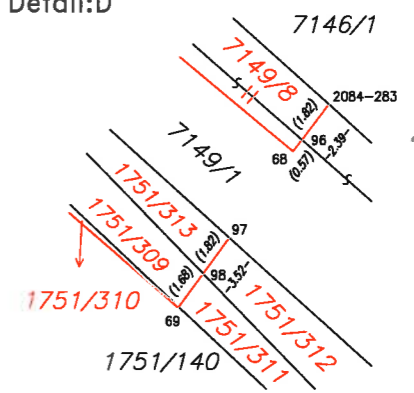
Souřadnice pro zápis do KN

Číslo bodu	Y	X	kód kv.	Poznámka
48	524933.39	1187371.02	3	
49	524854.69	1187460.30	3	
50	524846.82	1187470.28	3	
51	524841.32	1187477.29	3	
52	524832.33	1187487.93	3	
53	524828.14	1187492.63	3	
54	524823.76	1187497.83	3	
55	524815.65	1187507.00	3	
56	524809.04	1187514.14	3	
57	524805.32	1187518.03	3	
58	524798.92	1187524.58	3	
59	524792.07	1187531.45	3	
60	524787.71	1187535.70	3	
61	524787.09	1187536.51	3	
62	524784.55	1187538.93	3	
63	524782.07	1187541.25	3	
64	524778.97	1187544.12	3	
65	524778.13	1187544.66	3	
66	524773.87	1187548.46	3	
67	524769.85	1187551.91	3	
68	524760.43	1187559.73	3	
69	524765.13	1187566.08	4	
70	524778.16	1187554.78	3	
71	524787.93	1187545.90	3	
72	524792.02	1187542.06	3	
73	524794.91	1187539.31	3	
74	524802.69	1187531.67	3	
75	524811.86	1187522.41	3	
76	524820.80	1187512.93	3	
77	524829.44	1187503.25	3	
78	524843.05	1187487.15	3	
79	524850.30	1187478.06	3	
92	524965.79	1187346.64	3	dočasně barva, ohrožen stav. činností
93	524946.59	1187358.59	3	dočasně barva, ohrožen stav. činností
94	524944.07	1187360.68	6	barva
95	524893.76	1187412.63	6	barva
96	524760.08	1187559.27	6	
97	524763.04	1187563.26	6	barva
98	524764.13	1187564.73	4	průsečík
99	524772.55	1187559.65	4	průsečík
100	524784.84	1187548.71	4	průsečík
103	524873.09	1187448.94	3	průsečík
104	524873.82	1187448.02	3	průsečík
105	524916.42	1187399.62	3	dočasně barva, ohrožen stav. činností
106	524950.43	1187365.68	3	dočasně barva, ohrožen stav. činností
107	525025.25	1187339.73	3	dočasně barva, ohrožen stav. činností
108	525021.52	1187341.08	3	
109	525018.47	1187342.18	3	
110	525018.03	1187342.34	3	
111	525016.13	1187342.97	3	
116	525013.58	1187332.98	3	
117	525015.52	1187332.48	3	
118	525016.64	1187332.19	3	
119	525019.75	1187331.40	3	
120	525021.22	1187339.45	3	průsečík
121	525018.14	1187340.39	3	průsečík
124	525015.66	1187341.15	3	průsečík
125	525017.58	1187340.57	3	průsečík

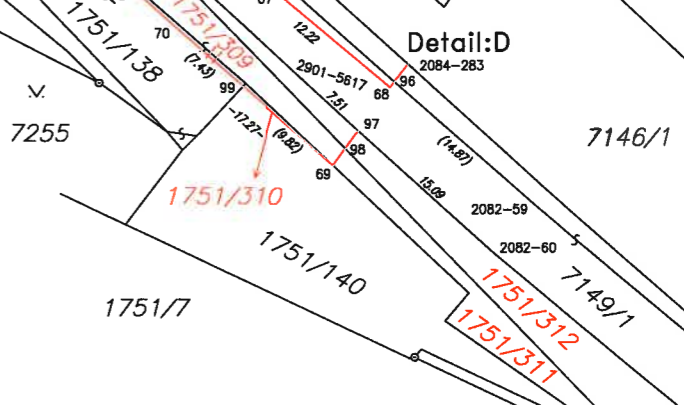
Detail:C



Detail:D



Detail:D

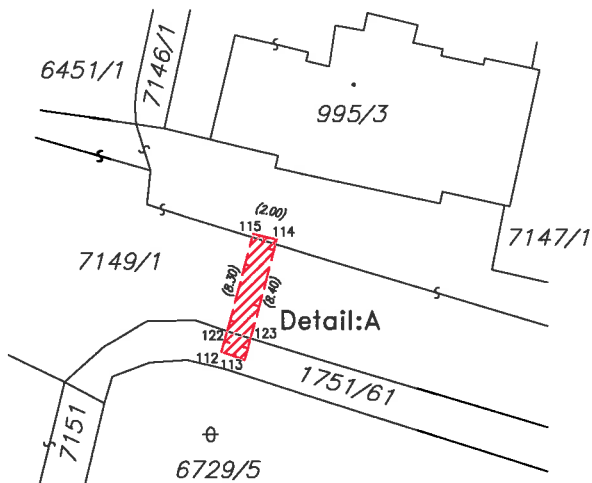


VÝKAZ DOSAVADNÍHO A NOVÉHO STAVU ÚDAJŮ KATASTRU NEMOVITOSTÍ

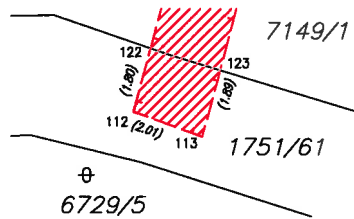
Dosavadní stav				Nový stav													
Označení pozemku parc. číslem	Výměra parcely		Druh pozemku	Označení pozemku parc. číslem	Výměra parcely		Druh pozemku	Typ stavby	Způsob využití	Způsob využití	Porovnání se stavem evidence právních vztahů						
	ha	m ²	Způsob využití		ha	m ²	Způsob využití	Způsob využití	Způsob využití	určení výměry	Díl přechází z pozemku označeného v katastru nemovitostí	dřívejší poz. evidenci	Číslo listu vlastnictví	Výměra dílu		Označení dílu	
1751/61 7149/1																	
													10001 7349				

Oprávněný : dle listiny

Druh věcného břemene : dle listiny



Detail:A



Seznam souřadnic (S-JTSK)

Souřadnice pro zápis do KN

Č. bodu	Y	X	kód kv.	Poznámka
112	525018.71	1187342.09	3	
113	525016.83	1187342.77	3	
114	525014.19	1187332.82	3	
115	525016.12	1187332.33	3	
122	525018.25	1187340.35	3	průsečík
123	525016.34	1187340.94	3	průsečík

GEOMETRICKÝ PLÁN pro vymezení rozsahu věcného břemene k části pozemku	Geometrický plán ověřil úředně oprávněný zeměměřický inženýr:	Stejnopis ověřil úředně oprávněný zeměměřický inženýr:	
		Jméno, příjmení: Ing. Ladislav Hřebeňár	Jméno, příjmení: Ing. Pavel Harapát
		Číslo položky seznamu úředně oprávněných zeměměřických inženýrů: 1622/1996	Číslo položky seznamu úředně oprávněných zeměměřických inženýrů: 1753/98
		Dne: 07. 04. 2016 Číslo: 111/2016	Dne: 13.4.2016 Číslo: 44/2016
	Náležitosti a přesnosti odpovídá právním předpisům.	Tento stejnopis odpovídá geometrickému plánu v elektronické podobě uloženému v dokumentaci katastrálního úřadu.	
Vyhotovitel: GEPAS – Geodetické práce a služby s.r.o. úř. T. G. Masaryka 496, 738 01 Frydek-Místek IČO: 28455901 gepas@email.cz	Katastrální úřad souhlasí s očíslováním parcel.	Ověření stejnopisu geometrického plánu v listinné podobě.	
Číslo plánu: 5063-38b/2016	KÚ pro Zlínský kraj KP Uherský Brod Ing. Martina Fojtíková PGP-180/2016-742 2016.04.08 09:33:57 CEST		
Okres: Uherské Hradiště			
Obec: Uherský Brod			
Kat. území: Uherský Brod			
Mapový list: Uherské Hradiště 0-3/42			
Dosavadním vlastníkům pozemků byla poskytnuta možnost seznámit se v terénu s průběhem navrhovaných nových hranic, které byly označeny předepsaným způsobem:			