



KRAJSKÝ ÚŘAD KRAJE Vysočina

Název dokumentu:	Smlouva zakládající právo provést stavbu			
Oprávněn/pověřen k podpisu:	Ing. Josef Pavlík			
Schváleno:	RK	Datum:	10.10.2017	Č.usnesení: 1775/32/2017/RK
Dokument uložen u:	OM			
Počet vyhotovení:	4			
Adresát:	Město Velké Meziříčí			
Smluvní částka: 1)	0.00			
Odpovědný odbor: 2)	odbor majetkový			
Podpis zajistit do:	neprodleně			

	Pracoviště/pracovník	Datum	Podpis
Zpracoval:	OM/M. Kezniklová	3.11.2017	<i>Kezniklová</i>
Projednáno s:	OM/J. Mrázková	3.11.2017	<i>Mrázková</i>
Právní kontrola:	OM/J. Mrázková	3.11.2017	<i>Mrázková</i>
Předkládá:	OM/P. Kolář	3.11.2017	<i>Kolář</i>
Potvrzení příjmu smlouvy do předběžné evidence 3)	OM/P. Kolář	3.11.2017	<i>Kolář</i>
Zodpovídá:	Příkazce operace:		
	Správce rozpočtu:		

Poznámka:

Subjekt (IČO: 00295671), se kterým je uzavírána smlouva NENÍ nespolehlivým plátcem dle § 109 od. 3 zákona o DPH; (ověření provedl: kezniklova, datum ověření: 03.11.2017 09:00:38):

Smlouva zakládající právo provést stavbu "Oprava komunikace, vybudování chodníku a parkoviště na ulici Nábřežní ve Velkém Meziříčí"

k. ú. a obec Velké Meziříčí

par. č. 5707/1

OM 882/2017

Rozpočtová skladba:

1) Použije se, pokud se jedná o písemnost typu smlouvy, jejímž předmětem je peněžité plnění. Pokud je v košilce více smluv, uvede se částka souhrnná. Pokud se jedná o smlouvu, příp. smlouvy, u níž je peněžité plnění stanoveno částkou za čerpanou jednotku (např. hodinovou sazbu), uvede se částka maximálního rozsahu tohoto plnění. V případě smluv na dobu neurčitou uveďte částku jedné platby.

2) Odpovědným odborem se rozumí odbor, příp. sekce nebo samostatné oddělení, které za písemnost, její vyřízení a správu záležitosti (správu smluvního vztahu) odpovídá.

3) Potvrzuje vždy vedoucí odpovědného odboru (nenahrazuje právní kontrolu).

Smlouva zakládající právo provést stavbu

uzavřená podle ustanovení § 1746 zákona č. 89/2012 Sb., občanský zákoník, v platném znění ve spojení s ustanoveními §§ 86 a 110 zákona č. 183/2006 Sb., stavební zákon

68/10/17

mezi těmito účastníky:

Kraj Vysočina,
se sídlem v Jihlavě, Žižkova 57, 587 33 Jihlava
zastoupený hejtnanem kraje MUDr. Jiřím Běhounkem
k podpisu smlouvy pověřen Ing. Josef Pavlík, náměstek hejtmána pro oblast ekonomiky a majetku
IČ: 708 90 749
DIČ: CZ70890749
na straně vlastníka dotčeného pozemku

a

Město Velké Meziříčí, se sídlem Radnická 29/1, 594 01 Velké Meziříčí
zastoupené Josefem Komínkem, místostarostou
IČ: 002 95 671
na straně investora

takto:

Článek I.

Kraj Vysočina je dle výpisu z LV 6513 pro k. ú. Velké Meziříčí a obec Velké Meziříčí vlastníkem pozemku par. č. 5707/1 – ostatní plocha, silnice (dále jen „pozemek“).

Uvedený pozemek získal Kraj Vysočina na základě Rozhodnutí Ministerstva dopravy a spojů ČR č. j. 3796/01-9-KM ze dne 10. 9. 2001, vydaného v souladu se zákonem č. 157/2000 Sb., o přechodu některých věcí, práv a závazků z majetku ČR do majetku krajů a Smlouvou darovací ze dne 29.7.2010. Zřizovací listinou ze dne 20. 12. 2001 a Rozhodnutím o sloučení organizace Kraje Vysočina ze dne 7. 11. 2006 jej předal k hospodaření do Krajské správy a údržby silnic Vysočiny, příspěvkové organizace Kraje Vysočina.

Město Velké Meziříčí je investorem stavby „Oprava komunikace, vybudování chodníku a parkoviště na ulici Nábřežní ve Velkém Meziříčí“. Touto stavbou bude dotčen mimo jiné i výše uvedený pozemek, jehož vlastníkem je Kraj Vysočina.

Článek II.

Usnesením 1775/32/2017/RK ze dne 10.10.2017 vydala Rada Kraje Vysočina souhlas s dotčením pozemku, uvedeným v článku I. smlouvy, stavbou „Oprava komunikace, vybudování chodníku a parkoviště na ulici Nábřežní ve Velkém Meziříčí“ a rozhodla uzavřít nepojmenovanou smlouvu mezi Krajem Vysočina a investorem stavby. Současně rozhodla zveřejnit na úřední desce Krajského úřadu Kraje Vysočina záměr darování části tohoto pozemku zastavěného stavbou, investorovi stavby.

Výše uvedeným usnesením Rady Kraje Vysočina vzniklo investorovi právo provést uvedenou stavbu na pozemku par. č. 5707/1 v k. ú. Velké Meziříčí a obci Velké Meziříčí ve smyslu ustanovení § 86 a § 110 zákona č. 183/2006 Sb., stavební zákon, a Kraj Vysočina

jako vlastník tohoto pozemku je povinen do doby majetkoprávního vypořádání pozemku, dotčeného stavbou, toto právo trpět.

Článek III.

Investor se zavazuje, že po realizaci stavby „Oprava komunikace, vybudování chodníku a parkoviště na ulici Nábřežní ve Velkém Meziříčí“ a po jejím geometrickém zaměření požádá do 90 dnů ode dne vydání kolaudačního souhlasu na citovanou stavbu Kraj Vysočina o provedení majetkoprávního vypořádání a předloží za tím účelem 4 výtisky geometrického plánu a kopii kolaudačního souhlasu.

Článek IV.

Skutečnosti ve smlouvě blíže neupravené se řídí příslušnými ustanoveními zákona č. 89/2012 Sb., občanský zákoník a zákona č. 183/2006 Sb., stavební zákon.

Smlouva se vyhotovuje ve 4 výtiscích, z nichž jsou pro každého účastníka určeny 2 výtisky.

Tato smlouva bude sloužit jako jeden z dokladů k vydání územního a stavebního povolení pro stavbu „Oprava komunikace, vybudování chodníku a parkoviště na ulici Nábřežní ve Velkém Meziříčí“ v k. ú. Velké Meziříčí a obci Velké Meziříčí, jejímž investorem je Město Velké Meziříčí.

Smluvní strany po přečtení smlouvy prohlašují, že smlouva je sepsána na základě jejich svobodné vůle, nikoli v tísní a za nápadně nevýhodných podmínek. Na důkaz tohoto připojují zástupci smluvních stran své podpisy.


Smlouva zakládající právo provést stavbu nabývá platnosti dnem podpisu smlouvy.

Investor výslovně souhlasí se zveřejněním celého textu smlouvy včetně podpisů v informačním systému veřejné správy – Registru smluv.

Smluvní strany se dohodly, že zákonnou povinnost dle § 5 odst. 2 zákona o registru smluv splní Kraj Vysočina.

V *Velkém Meziříčí* dne 23. 10. 2017

09. 11. 2017
V Jihlavě dne




Josef Komínek
místostarosta

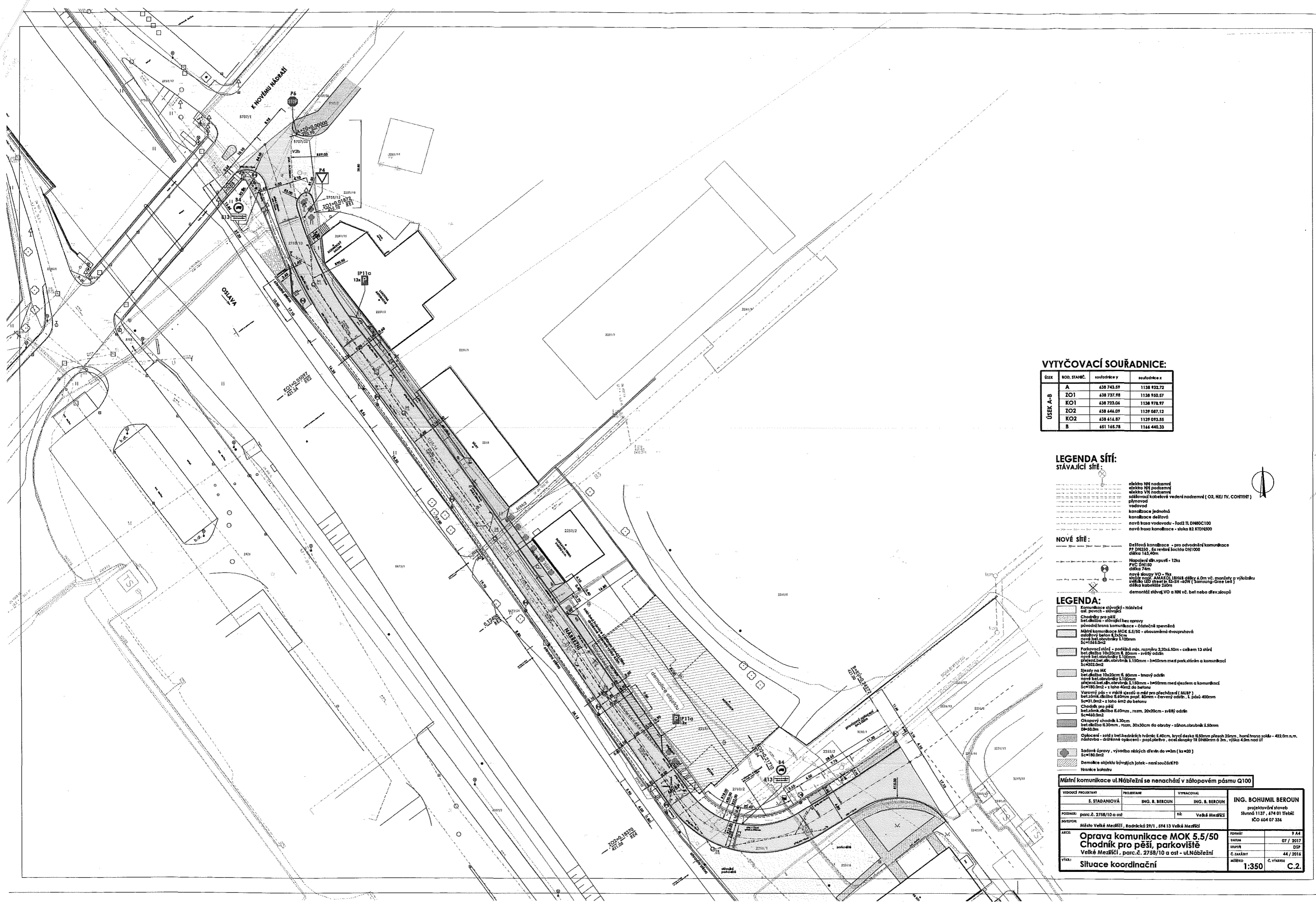



Kraj Vysočina
Žižkova 57, 587 33 Jihlava

56



Ing. Josef Pavlík
náměstek hejtmána pro oblast
ekonomiky a majetku



VYTYČOVACÍ SOUŘADNICE:

ÚSEK	BOD, STANČ.	souřadnice y	souřadnice x
ÚSEK A-B	A	438 743.97	1138 932.72
	ZO1	438 737.98	1138 950.57
	KO1	438 723.04	1138 978.97
	ZO2	438 444.07	1139 087.12
	KO2	438 614.87	1139 093.85
B	451 145.78	1144 440.33	

LEGENDA SÍTÍ:
STÁVAJÍCÍ SÍŤ:

- elektro NH nadzemní
- elektro NN podzemní
- elektro VN nadzemní
- sdělovací kabelové vedení nadzemní (O2, NEJ TV, COXNET)
- plynovod
- vodovod
- kanalizace jednotná
- kanalizace dešťová
- nová brana vodovodu - řad2 TL DN80C100
- nová brana kanalizace - řad2 B2 KTDN500

NOVÉ SÍŤ:

- Dřívější kanalizace - pro odvodnění komunikace
- PP DN150, 6x revizní šachta DN1000
- délka: 143,40m
- Napojení sítě vpusť - 12ks
- PVC DN150
- délka: 74m
- nové sloupce VO - 7ks
- sloupce např. AMARCO 18148 výška 4,0m vč. montáže a výřezů
- svíčky LED třída III-III-40W (Samsung-Grse Led)
- délka kabeláže 250m
- demontáž stávaj. VO a NN vč. bel nebo dřev sloupů

LEGENDA:

- Komunikace stávající - Nábřeží
- osl. povrch - stávající
- Chodník pro pěší
- bet.dlažba - stávající bez opory
- původní brana komunikace - částečně zpevněná
- Místní komunikace MOK S.5/50 - oboustranná dvousměrná
- odložený beton 4,2x2,5cm
- nové bet.obrubníky 1,10x0,9m
- S=145,0m
- Parkovací stání - podléhá mín. rozměry 2,20x4,50m - celkem 13 stání
- bet.dlažba 10x20cm 4. 50mm - světlý odstín
- nové bet.obrubníky 1,10x0,9m
- přejezd bet.šn.obrubník 1,150m - h=50mm mezi stěží a komunikací
- S=10,0m - 1 toho káždé do betonu
- Vozový pás - v místě stání a míř pro přecházení (MUP)
- bet.dlažba 10x20cm 4. 50mm popř. 40mm - červený odstín, 1. pásu 400mm
- S=31,0m - z toho 4m do betonu
- Chodník pro pěší
- bet.dlažba 10x20cm 4. 50mm - světlý odstín
- S=40,0m
- Okapový chodník 1,30cm
- bet.dlažba 10x20cm - rozm. 30x30cm do obruby - stěžen.obrubník 1,50mm
- D=50,0m
- Opatření - sítě z bet.bezpečných tyčinek 1,40cm, krycí deska 1150mm přesah 25mm, horní hrana sítě - 422,0m n.n.
- nástavba - odvětrávací oplocení - popř. plechov., ocsl.sloupky 18 DN100mm 6. 3m, výška 4,0m nad ul'
- Stavební úpravy - výstavba některých dřevů do vln (k=20)
- Demolice objektu bývalých kolejí - není součástí PD
- Hranice kubařů

Místní komunikace ul.Nábřeží se nenachází v zátopeném pásmu Q100

VEDOUCE PROJEKTANT	PROJEKTANT	VYPRACOVAL	ING. BOHUMIL BEROUN projektová činnost Štvančí 1137, 474 01 Třebíč IČO 604 07 334
S. STADANOVIČ	ING. B. BEROUN	ING. B. BEROUN	
POŘIZOVATEL	parc.č. 2758/10 a osl	ob: Velké Meziříčí	Město Velké Meziříčí, kadrnická 27/1, 574 13 Velké Meziříčí
AKCE:	Oprava komunikace MOK S.5/50 Chodník pro pěší, parkoviště Velké Meziříčí, parc.č. 2758/10 a osl - ul.Nábřeží		
VÝKRES:	Situace koordinací		Č. VÝKRESU: C.2.